


1. Kreuzungsverzeichnis

Das Kreuzungsverzeichnis beinhaltet alle Kreuzungen im Leitungsverlauf, sowohl auf oberirdische, als auch auf unterirdische Leitungen und Bauwerke (z.B. Gas-, Strom- und Fernmeldeleitungen, Straßen, Wasserläufe). Angegeben sind hierbei jeweils der Kreuzungsort der Planungsleitung und der des gekreuzten Objektes. Zudem wird der jeweilige Besitzer bzw. die verwaltende zuständige Behörde des Kreuzungsobjektes angegeben.

Die Kreuzungen zwischen baubedingten Zuwegungen und den Fremdleitungen werden in einem gesonderten Kreuzungsverzeichnis erfasst und dokumentiert. Eine Darstellung der Kreuzungen erfolgt in Anlage 1 Anhang 1, in Anlage 7 sowie in Anlage 8.

Die BIS-LUM Objektkennung bzw. Merkmalnummer ist eine interne Bezeichnung der Kreuzung für die TenneT TSO GmbH. Die Zuordnung der Objekte ist der folgenden Tabelle zu entnehmen:

Klasse	Kennung	Kreuzungsobjekt
Bahnen	1.1	Bahnlinie, elektrifiziert
	1.2	Bahnlinie, nicht elektrifiziert
	1.3	Werks- und Industriebahn
	1.4	Seilbahn
Straßen	2.1	Autobahn
	2.2	Bundesstraße
	2.3	Landes- oder Staatsstraße
	2.4	Kreisstraße
	2.5	unklassifizierte Gemeinde- oder Ortsverbindungsstraße
	2.6	Wirtschaftsweg
Gewässer	3.1	klassifizierte Wasserstraße der Wasser- und Schifffahrtsverwaltung
	3.2	Genehmigungspflichtige Gewässer
	3.3	Bach oder See
	3.4	Wasserschutz- und Überschwemmungsgebiet
Starkstrom-Freileitungen	4.1	Bahnstromleitung
	4.2	Freileitung mit $U_N < 1 \text{ kV}$
	4.3	Freileitung mit $U_N < 110 \text{ kV}$
	4.4	Freileitung mit $U_N \geq 110 \text{ kV}$
Nachrichtentechnik	5.1	Deutsche Telekom AG
	5.2	Deutsche Bahn AG
	5.3	Sonstige Betreiber
	5.4	Richtfunkstrecke
Unterirdische Anlagen	6.1	Hoch-, Mittel- und Niederspannungskabel
	6.2	Fernmeldekabel
	6.3	Produktenleitung (Öl, Chemie usw.)
	6.4	Gasleitungen
	6.5	Hochdruckwasserleitungen


Aufgestellt: Bayreuth, den 15.12.2021 TenneT TSO GmbH i.V. <u>Sälzer</u>				Trassierungsfirma: imp GmbH Bünnerhelfstr. 10 44379 Dortmund 				Stand: <table border="1"> <tr> <td></td> <td>Datum</td> <td>Name</td> </tr> <tr> <td>aufgestellt</td> <td>06.12.2021</td> <td>Wallmeyer/ imp</td> </tr> <tr> <td>geprüft</td> <td>10.12.2021</td> <td>Grams/ imp</td> </tr> </table>				Datum	Name	aufgestellt	06.12.2021	Wallmeyer/ imp	geprüft	10.12.2021	Grams/ imp
	Datum	Name																	
aufgestellt	06.12.2021	Wallmeyer/ imp																	
geprüft	10.12.2021	Grams/ imp																	
Kreuzungsstelle Freileitung		Kreuzungsstelle Kabel		Kreuzungsnummer	Kreuzungsobjekt	Objektname	Objektnummer	Eigentümer/Betreiber	Positionierung	Fremdkreuzungsstelle von Kreuzungsmast	Fremdkreuzungsstelle bis Kreuzungsmast								
Kreuzungsfeld von Mast	Kreuzungsfeld bis Mast	Stationierung																	
3005	3101	3005/6.2A	Femmeldekabel	Lage ungenau	FM-Kabel	Deutsche Telekom Friedrich-Ebert-Allee 140 53113 Bonn													
3005	3101	3005/6.2B	Femmeldekabel	Lage ungenau	FM-Kabel	Deutsche Telekom Friedrich-Ebert-Allee 140 53113 Bonn													
3005	3101	3005/2.5	unklassifizierte Gemeinde- oder Ortsverbindungsstraße	Unbekannt	Tonnenweg	Gemeinde Hoyerhagen Schloßplatz 2 27318 Hoya													
3005	3101	3005/2.6	Wirtschaftsweg	Unbekannt	Radweg	Gemeinde Hoyerhagen Schloßplatz 2 27318 Hoya													
3101	3102	3101/2.6A	Wirtschaftsweg	Abzweig von 3005-3101, VER, 2.5 Straßen	bef. Weg	Gemeinde Hoyerhagen Schloßplatz 2 27318 Hoya													
3101	3102	3101/6.2A	Femmeldekabel	Unbekannt	FM-Erdkabel + LWL-Leerrohr PE DN 60	AVACON Bürgermeister-Stahn-Wall 1 31582 Nienburg													
3101	3102	3101/6.1	Hoch-, Mittel- und Niederspannungskabel	Unbekannt	MSP-Kabel NA2XS2Y 3x1x120	AVACON Bürgermeister-Stahn-Wall 1 31582 Nienburg													
3101	3102	3101/6.2B	Femmeldekabel	Unbekannt	FM-Erdkabel A-2YF(L)2Y 10x2x0,6	AVACON Bürgermeister-Stahn-Wall 1 31582 Nienburg													
3101	3102	3101/2.6B	Wirtschaftsweg	Abzweig von 3101-3102, VER, 2.6 A Straßen	unbef. Weg/ Feldweg		63												
3102	3103	3102/2.6	Wirtschaftsweg	Unbekannt	Radweg	Niedersächsische Landesbehörde für Straßenbau und Verkehr Geschäftsbereich Nienburg Bismarkstr. 39 31582 Nienburg													
3102	3103	3102/2.3	Landes- oder Staatsstraße	Bruchhausen/Vilsen - Hassel (Weser)	L 330 (Hauptstraße)	Niedersächsische Landesbehörde für Straßenbau und Verkehr Geschäftsbereich Nienburg Bismarkstr. 39 31582 Nienburg	Abs. 15, Stat. 1.515												
3102	3103	3102/6.2A	Femmeldekabel	Lage ungenau	FM-Kabel	Deutsche Telekom Friedrich-Ebert-Allee 140 53113 Bonn													
3102	3103	3102/6.2B	Femmeldekabel	Lage ungenau	FM-Kabel	Deutsche Telekom Friedrich-Ebert-Allee 140 53113 Bonn													
3102	3103	3102/3.3	Bach oder See	Unbekannt	Hauptkanal (Geestrandgraben)	Wasserverband Geestrand Hermannstraße 15 28857 Syke													
3102	3103	3102/6.4	Gasleitungen	Unbekannt	Gasitg. VGM 100 PVC	Gasversorgung Grafschaft Hoya GmbH Am Kanal 9 27318 Hoya													

380-kV-Ltg. Stade - Landesbergen

LH-10-3039

Abschnitt 6: Hoya - Steyerberg

Kreuzungsstelle Freileitung				Kreuzungsstelle Kabel		Kreuzungsnummer		Kreuzungsobjekt		Objektname		Objektnummer		Eigentümer/Betreiber		Positionierung		Fremdkreuzungsstelle von Kreuzungsmast		Fremdkreuzungsstelle bis Kreuzungsmast	
Kreuzungsfeld von Mast	Kreuzungsfeld bis Mast	Stationierung	Kreuzungsnummer	Kreuzungsobjekt	Objektname	Objektnummer	Eigentümer/Betreiber	Positionierung	Fremdkreuzungsstelle von Kreuzungsmast	Fremdkreuzungsstelle bis Kreuzungsmast	Aufgestellt		Geprüft		Stand		Datum		Name		
3102	3103		3102/6.2C	Fernmeldekabel	Lage ungenau; Fortsetzung von 3102-3103, LTG.6.2 A Unterirdische Ablagen	FM-Kabel	Deutsche Telekom Friedrich-Ebert-Allee 140 53113 Bonn					aufgestellt	06.12.2021	geprüft	10.12.2021	Wallmeyer/ imp					
3102	3103		3102/6.5A	Hochdruckwasserleitungen	Unbekannt	Abwasserdruckleitung DN 125 PVC PN 10	Wasserversorgung Samtgemeinde Grafschaft Hoya Am Kanal 9 27318 Hoya														
3102	3103		3102/6.5B	Hochdruckwasserleitungen	Unbekannt	Trinkwasserleitung DN 200 AZ	Wasserversorgung Samtgemeinde Grafschaft Hoya Am Kanal 9 27318 Hoya														
3102	3103		3102/2.5	unklassifizierte Gemeinde- oder Ortsverbindungsstraße	Abzweig von 3102-3103, VER, 2,3 Straßen	bef. Weg; Scheibenwiese	Verkehrsbetriebe Grafschaft Hoya GmbH Am Bahnhof 1 27318 Hoya														
3102	3103		3102/1.2	Bahnlinie, nicht elektrifiziert	Syke - Hoya	Bahngleise + Steuerkabel Güterverkehr	Verkehrsbetriebe Grafschaft Hoya GmbH Am Bahnhof 1 27318 Hoya	ohne Kilometrierung													
3102	3103		3102/4.4	Freileitung mit UN >= 110kV	Überschneidung der Schutzstreifen der Bestandsleitung	380-kV-Ltg. LH-10-3003 Landesbergen - Soltrum	TenneT TSO GmbH Bernecker Str. 70 95444 Bayreuth		93											92	
3103	3104		3103/4.4	Freileitung mit UN >= 110kV	Überschneidung der Schutzstreifen der Bestandsleitung	380-kV-Ltg. LH-10-3003 Landesbergen - Soltrum	TenneT TSO GmbH Bernecker Str. 70 95444 Bayreuth			93											
3103	3104		3103/5.4	Richtfunkstrecke	Unbekannt	Schutzbereich 60m	Telefónica Germany GmbH & Co. OHG Georg-Brauchle-Ring 50 80992 München														
3103	3104		3103/6.2	Fernmeldekabel	Lage ungenau	FM-Kabel	Deutsche Telekom Friedrich-Ebert-Allee 140 53113 Bonn														
3103	3104		3103/6.1	Hoch-, Mittel- und Niederspannungskabel	Unbekannt	NSP-Kabel NAYY-J 4x120	AVACON Bürgermeister-Stahn-Wall 1 31582 Nienburg														
3103	3104		3103/2.6	Wirtschaftsweg	Abzweig von Auf dem Bruche	unbef. Weg	Stadt Hoya Schloßplatz 2 27318 Hoya														
3103	3104		3103/3.4	Wasserschutz- und Überschwemmungsgebiet	Unbekannt	Schutzzone III A	Landkreis Nienburg/Weser Fachdienst Wasserwirtschaft Kreishaus am Schloßplatz 31582 Nienburg														
3104	3105		3104/3.4	Wasserschutz- und Überschwemmungsgebiet	Fortsetzung von 3103-3104, GEL, 3.4 Gewässer	Schutzzone III A	Landkreis Nienburg/Weser Fachdienst Wasserwirtschaft Kreishaus am Schloßplatz 31582 Nienburg														
3105	3106		3105/3.4	Wasserschutz- und Überschwemmungsgebiet	Fortsetzung von 3103-3104, GEL, 3.4 Gewässer	Schutzzone III A	Landkreis Nienburg/Weser Fachdienst Wasserwirtschaft Kreishaus am Schloßplatz 31582 Nienburg														

Aufgestellt: Bayreuth, den 15.12.2021				Trassierungsfirma:				Stand:		
TenneT TSO GmbH i.V. <i>Sälzer</i>				i.V. <i>Markus Rühl</i>				imp GmbH Bünnerhelfstr. 10 44379 Dortmund 		
								aufgestellt	Datum	Name
								geprüft	06.12.2021	Wallmeyer/ imp
									10.12.2021	Grams/ imp

Kreuzungsstelle Freileitung		Kreuzungsstelle Kabel		Kreuzungs- nummer	Kreuzungsobjekt	Objektname	Objektnummer	Eigentümer/ Betreiber	Positionierung	Fremdkreuzungs- stelle von Kreuzungsmast	Fremdkreuzungs- stelle bis Kreuzungsmast
Kreuzungsfeld von Mast	Kreuzungsfeld bis Mast	Stationierung									
3105	3106			3105/2.6	Wirtschaftsweg	Unbekannt	bef. Weg	Gemeinde Flecken Bücken Marktstr. 36 27333 Bücken			
3105	3106			3105/6.2A	Femmeldekabel	Unbekannt	FM-Erdkabel A-DOF(ZN)2Y 4x12E9/125	AVACON Bürgermeister-Stahn-Wall 1 31582 Nienburg			
3105	3106			3105/6.2B	Femmeldekabel	Unbekannt	FM-Erdkabel A-DF(ZN)Y 3x2E9/125 + LWL Leerrohr	AVACON Bürgermeister-Stahn-Wall 1 31582 Nienburg			
3105	3106			3105/6.5	Hochdruckwasserleitungen	Unbekannt	Trinkwasserleitung DN 250 PVC	Wasserversorgung Samtgemeinde Grafschaft Hoya Am Kanal 9 27318 Hoya			
3105	3106			3105/6.2C	Femmeldekabel	Lage ungenau	FM-Kabel	Deutsche Telekom Friedrich-Ebert-Allee 140 53113 Bonn			
3105	3106			3105/6.2D	Femmeldekabel	Lage ungenau, Material unbekannt	FM-Kabel	AVACON Bürgermeister-Stahn-Wall 1 31582 Nienburg			
3105	3106			3105/6.1	Hoch-, Mittel- und Niederspannungskabel	Unbekannt	MSP-Kabel NA2XS2Y 3x1x120	AVACON Bürgermeister-Stahn-Wall 1 31582 Nienburg			
3106	3107			3106/3.4	Wasserschutz- und Überschwemmungsgebiet	Fortsetzung von 3103- 3104, GEL, 3.4 Gewässer	Schutzzone III A	Landkreis Nienburg/Weser Fachdienst Wasserwirtschaft Kreishaus am Schloßplatz 31582 Nienburg			
3106	3107			3106/6.2A	Femmeldekabel	Lage ungenau	FM-Kabel	Deutsche Telekom Friedrich-Ebert-Allee 140 53113 Bonn			
3106	3107			3106/6.2B	Femmeldekabel	Lage ungenau	FM-Kabel	Deutsche Telekom Friedrich-Ebert-Allee 140 53113 Bonn			
3106	3107			3106/2.6	Wirtschaftsweg	Duddenhausen - Dedendorf	bef. Weg; Dedendorf	Gemeinde Flecken Bücken Schloßplatz 2 27318 Hoya			
3106	3107			3106/6.4	Gasleitungen	Unbekannt	Gasltg. VGM 150 PE-HD	Gasversorgung Grafschaft Hoya GmbH Am Kanal 9 27318 Hoya			
3107	3108			3107/3.4	Wasserschutz- und Überschwemmungsgebiet	Fortsetzung von 3103- 3104, GEL, 3.4	Schutzzone III A	Landkreis Nienburg/Weser Fachdienst Wasserwirtschaft Kreishaus am Schloßplatz 31582 Nienburg			
3107	3108			3107/3.3	Bach oder See	Unbekannt	Dedendorfer Graue	Mittelweserverband Hermannstr. 15 28857 Syke			
3107	3108			3107/2.6	Wirtschaftsweg	Unbekannt	bef. Weg	Gemeinde Flecken Bücken Schloßplatz 2 27318 Hoya			
3108	3109			3108/3.4	Wasserschutz- und Überschwemmungsgebiet	Fortsetzung von 3103- 3104, GEL, 3.4 Gewässer	Schutzzone III A	Landkreis Nienburg/Weser Fachdienst Wasserwirtschaft Kreishaus am Schloßplatz 31582 Nienburg			


Kreuzungsstelle Freileitung				Kreuzungsstelle Kabel		Kreuzungsnummer		Kreuzungsobjekt	Objektname	Objektnummer	Eigentümer/ Betreiber	Positionierung	Fremdkreuzungs- stelle von Kreuzungsmast	Fremdkreuzungs- stelle bis Kreuzungsmast
Kreuzungsfeld von Mast	Kreuzungsfeld bis Mast	Stationierung												
3108	3109		3108/6.2A	Femmeldekabel	Unbekannt	FM-Erdkabel -2YF(L)2Y 14x2x0,9	AVACON Bürgermeister-Stahn-Wall 1 31582 Nienburg							
3108	3109		3108/6.2B	Femmeldekabel	Lage ungenau	FM-Kabel	Northern Access GmbH Beckebohnen 2 31618 Liebenau							
3108	3109		3108/2.6A	Wirtschaftsweg	Unbekannt	bef. Weg	Gemeinde Flecken Bücken Schloßplatz 2 27318 Hoya							
3108	3109		3108/3.3A	Bach oder See	Abzweig Duddenhauser Graben A	Graben	Wasser- und Bodenverband Duddenhausen-Dedendorf Duddenhausen 13 27333 Bücken							
3108	3109		3108/3.3B	Bach oder See	Abzweig Ellenbruchgraben	Duddenhauser Graben A	Wasser- und Bodenverband Duddenhausen-Dedendorf Duddenhausen 13 27333 Bücken							
3108	3109		3108/2.6B	Wirtschaftsweg	Unbekannt	unbef. Weg	Flecken Bücken Marktstr. 36 27333 Bücken							
3109	3110		3109/3.4A	Wasserschutz- und Überschwemmungsgebiet	Fortsetzung von 3103- 3104, GEL, 3.4 Gewässer	Schutzzone III A	Landkreis Nienburg/Weser Fachdienst Wasserwirtschaft Kreishaus am Schloßplatz 31582 Nienburg							
3109	3110		3109/3.4B	Wasserschutz- und Überschwemmungsgebiet	Unbekannt	Schutzzone III B	Landkreis Nienburg/Weser Fachdienst Wasserwirtschaft Kreishaus am Schloßplatz 31582 Nienburg							
3109	3110		3109/3.3	Bach oder See	Unbekannt	Ellenbruchgraben	Wasser- und Bodenverband Duddenhausen-Dedendorf Duddenhausen 13 27333 Bücken							
3110	3111		3110/3.3A	Bach oder See	Fortsetzung von 3109- 3110, GEL, 3.3 Gewässer	Ellenbruchgraben	Wasser- und Bodenverband Duddenhausen-Dedendorf Duddenhausen 13 27333 Bücken							
3110	3111		3110/2.6	Wirtschaftsweg	Unbekannt	bef. Weg	Gemeinde Flecken Bücken Schloßplatz 2 27318 Hoya							
3110	3111		3110/3.3B	Bach oder See	Fortsetzung von 3109- 3110, GEL, 3.3 A Gewässer	Ellenbruchgraben	Wasser- und Bodenverband Duddenhausen-Dedendorf Duddenhausen 13 27333 Bücken							
3110	3111		3110/4.4	Freileitung mit UN >= 110kV	Unbekannt	HS-Freileitung LH-10-1059	AVACON Bürgermeister-Stahn-Wall 1 31582 Nienburg					98	99	
3111	3112		3111/3.3	Bach oder See	Unbekannt	Graben	Unterhaltungs- Und Landschaftspflegeverband Meerbach und Führse Am Wall 2 31582 Nienburg							

380-kV-Ltg. Stade - Landesbergen

LH-10-3039

Abschnitt 6: Hoya - Steyerberg

Kreuzungsstelle Freileitung				Kreuzungsstelle Kabel		Kreuzungsstelle		Kreuzungsstelle		Kreuzungsstelle	
Kreuzungsfeld von Mast	Kreuzungsfeld bis Mast	Stationierung	Kreuzungsnummer	Kreuzungsobjekt	Objektname	Objektnummer	Eigentümer/Betreiber	Positionierung	Fremdkreuzungsstelle von Kreuzungsmast	Fremdkreuzungsstelle bis Kreuzungsmast	
3112	3113		3112/2.6	Wirtschaftsweg	Unbekannt	unbef. Weg	Gemeinde Flecken Bücken Schloßplatz 2 27318 Hoya				
3112	3113		3112/3.3	Bach oder See	Unbekannt	Graben	Gemeinde Flecken Bücken Schloßplatz 2 27318 Hoya				
3112	3113		3112/6.2	Femmeldekabel	Unbekannt	FM-Kabel A-DOF(ZN)2Y 4x12E9/125 + LWL-Leerrohr PE HD DN 04	AVACON Bürgermeister-Stahn-Wall 1 31582 Nienburg				
3112	3113		3112/6.1	Hoch-, Mittel- und Niederspannungskabel	Unbekannt	MSP-Kabel NA2XS2Y 3x1x300	AVACON Bürgermeister-Stahn-Wall 1 31582 Nienburg				
3113	3114		3113/2.6A	Wirtschaftsweg	Abzweig von 3112-3113, VER, 2.6 Straßen	unbef. Weg	Gemeinde Flecken Bücken Schloßplatz 2 27318 Hoya				
3113	3114		3113/3.3	Bach oder See	Unbekannt	Graben	Gemeinde Flecken Bücken Schloßplatz 2 27318 Hoya				
3113	3114		3113/6.1A	Hoch-, Mittel- und Niederspannungskabel	Außer Betrieb	MSP-Kabel NA2XS2Y 3x1x35 a.B	AVACON Bürgermeister-Stahn-Wall 1 31582 Nienburg				
3113	3114		3113/6.1B	Hoch-, Mittel- und Niederspannungskabel	Unbekannt	MSP-Kabel NA2XS2Y 3x1x300	AVACON Bürgermeister-Stahn-Wall 1 31582 Nienburg				
3113	3114		3113/6.2A	Femmeldekabel	Unbekannt	FM-Leerrohr PE HD DN 40	AVACON Bürgermeister-Stahn-Wall 1 31582 Nienburg				
3113	3114		3113/6.2B	Femmeldekabel	Lage ungenau	FM-Kabel	Deutsche Telekom Friedrich-Ebert-Allee 140 53113 Bonn				
3113	3114		3113/2.4	Kreisstraße	Steinborn - L352	K 139	Landkreis Nienburg Kreishaus am Schloßplatz 31582 Nienburg	Abs. 10, Stat. 3.011			
3113	3114		3113/6.1C	Hoch-, Mittel- und Niederspannungskabel	Unbekannt	NSP-Kabel NAYY-J 4x35	AVACON Bürgermeister-Stahn-Wall 1 31582 Nienburg				
3113	3114		3113/2.6B	Wirtschaftsweg	Abzweig von L 352	bef. Weg	Flecken Bücken Ostertorstraße 7 27333 Bücken				
3114	3115		3114/6.2A	Femmeldekabel	Lage ungenau	FM-Kabel	Deutsche Telekom Friedrich-Ebert-Allee 140 53113 Bonn				
3114	3115		3114/2.6	Wirtschaftsweg	Unbekannt	bef. Weg	Gemeinde Warpe über Samtgemeinde Grafschaft Hoya Schloßplatz 2 27318 Hoya				
3114	3115		3114/6.5	Hochdruckwasserleitungen	Unbekannt	Trinkwasserleitung DN 100 PVC	Wasserversorgung Samtgemeinde Grafschaft Hoya Am Kanal 9 27318 Hoya				

Kreuzungsstelle Freileitung				Kreuzungsstelle Kabel		Kreuzungs-		Kreuzungsobjekt		Objektname		Objektnummer		Eigentümer/ Betreiber		Positionierung		Fremdkreuzungs- stelle von Kreuzungsmast		Fremdkreuzungs- stelle bis Kreuzungsmast					
Kreuzungsfeld von Mast	Kreuzungsfeld bis Mast	Stationierung	Kreuzungs- nummer	Kreuzungsobjekt	Objektname	Objektnummer	Eigentümer/ Betreiber	Positionierung	Fremdkreuzungs- stelle von Kreuzungsmast	Fremdkreuzungs- stelle bis Kreuzungsmast	Trassierungsfirma:		Stand:		Datum	Name									
Aufgestellt: Bayreuth, den 15.12.2021												imp GmbH		Stand:											
TenneT TSO GmbH i.V. <u>Sälzer</u>												i.V. <u>Markus Rühl</u>		Bünnerhelfstr. 10		aufgestellt		06.12.2021		Wallmeyer/ imp					
												44379 Dortmund		geprüft		10.12.2021		Grams/ imp							
																									
3114	3115		3114/6.2B	Fernmeldekabel	Lage ungenau	FM-Kabel	Deutsche Telekom Friedrich-Ebert-Allee 140 53113 Bonn																		
3114	3115		3114/3.3	Bach oder See	ULV Meerbach und Führse	Graue	ULV Meerbach und Führse Am Wall 2 31582 Nienburg																		
3115	3116		3115/2.3	Landes- oder Staatsstraße	B 6 - Flecken Bücken	L 352	Niedersächsische Landesbehörde für Straßenbau und Verkehr Geschäftsbereich Nienburg Bismarckstraße 39 31582 Nienburg (Weser)	Abs. 70, Stat. 1.235																	
3115	3116		3115/6.5	Hochdruckwasserleitungen	Unbekannt	Trinkwasserleitung DN 250 PVC	Wasserversorgung Samtgemeinde Grafschaft Hoya Am Kanal 9 27318 Hoya																		
3115	3116		3115/3.3	Bach oder See	neben 3115-3116, VER, 2.3 Straßen	Graben	Niedersächsische Landesbehörde für Straßenbau und Verkehr Geschäftsbereich Nienburg Bismarckstraße 39 31582 Nienburg (Weser)																		
3116	3117		3116/2.6A	Wirtschaftsweg	Unbekannt	bef. Weg	Gemeinde Warpe über Samtgemeinde Grafschaft Hoya Schloßplatz 2 27318 Hoya																		
3116	3117		3116/3.3	Bach oder See	WaBo Bückener Mühlenbach	Graben	WaBo Bückener Mühlenbach Kreisverband für Wasserwirtschaft Am Wall 2 31582 Nienburg																		
3116	3117		3116/4.4	Freileitung mit UN >= 110kV	Längsführung; Schutzstreifen der Bestandsleitung	380-kV-Ltg. LH-10-3003 Landesbergen - Sottrum	TenneT TSO GmbH Bernecker Str. 70 95444 Bayreuth												82		81				
3116	3117		3116/2.6B	Wirtschaftsweg	Abzweig von 3116-3117, VER, 2.6 A Straßen	unbef. Feldweg	Gemeinde Warpe über Samtgemeinde Grafschaft Hoya Schloßplatz 2 27318 Hoya																		
3117	3118		3117/3.3	Bach oder See	WaBo Bückener Mühlenbach	Graben	WaBo Bückener Mühlenbach Kreisverband für Wasserwirtschaft Am Wall 2 31582 Nienburg																		
3117	3118		3117/4.4	Freileitung mit UN >= 110kV	Längsführung; Überschneidung der Schutzstreifen der Bestands- und Umbauleitung; Fortsetzung von 3116- 3117, LTG, 4.4 Starkstrom- Freileitung	380-kV-Ltg. LH-10-3003 Landesbergen - Sottrum	TenneT TSO GmbH Bernecker Str. 70 95444 Bayreuth														80N				


Kreuzungsstelle Freileitung				Kreuzungsstelle Kabel		Kreuzungs- nummer		Kreuzungsobjekt		Objektname		Objektnummer		Eigentümer/ Betreiber		Positionierung		Fremdkreuzungs- stelle von Kreuzungsmast		Fremdkreuzungs- stelle bis Kreuzungsmast		
Kreuzungsfeld von Mast	Kreuzungsfeld bis Mast	Stationierung																				
3117	3118			3117/2.6	Wirtschaftsweg	Abzweig von 3118-3119, VER, 2.5 Straßen	unbef. Weg/ Feldweg		Gemeinde Warpe über Samtgemeinde Grafschaft Hoya Schloßplatz 2 27318 Hoya													
3118	3119			3118/2.6	Wirtschaftsweg	Fortsetzung von 3117-3118, VER, 2.6 Straßen	unbef. Weg/Feldweg		Gemeinde Warpe über Samtgemeinde Grafschaft Hoya Schloßplatz 2 27318 Hoya													
3118	3119			3118/6.2	Fernmeldekabel	Unbekannt	FM-Erdkabel A-2YF(L)2Y 6x2x0,9		AVACON Bürgermeister-Stahn-Wall 1 31582 Nienburg													
3118	3119			3118/6.1	Hoch-, Mittel- und Niederspannungskabel	Unbekannt	MSP-Kabel		AVACON Bürgermeister-Stahn-Wall 1 31582 Nienburg													
3118	3119			3118/2.5	unklassifizierte Gemeinde- oder Ortsverbindungsstraße	Nordholz - Warpe	Warpe		Gemeinde Warpe über Samtgemeinde Grafschaft Hoya Schloßplatz 2 27318 Hoya													
3118	3119			3118/4.4	Freileitung mit UN >= 110kV	Längsführung; Schutzstreifen der Umbauleitung; Fortsetzung von 3117-3118, LTG, 4.4 Starkstrom-Freileitung	380-kV-Ltg. LH-10-3003 Landesbergen - Sottrum		TenneT TSO GmbH Bernecker Str. 70 95444 Bayreuth								80N				79N	
3118	3119			3118/3.3	Bach oder See	ULV Meerbach und Führse	Bückener Mühlenbach		ULV Meerbach und Führse Kreisverband für Wasserwirtschaft Am Wall 2 31582 Nienburg													
3119	3120			3119/3.3A	Bach oder See	ULV Meerbach und Führse	Graben		ULV Meerbach und Führse Kreisverband für Wasserwirtschaft Am Wall 2 31582 Nienburg													
3119	3120			3119/4.4	Freileitung mit UN >= 110kV	Längsführung; Überschneidung der Schutzstreifen der Umbauleitung; Fortsetzung von 3118-3119, LTG, 4.4 Starkstrom-Freileitung	380-kV-Ltg. LH-10-3003 Landesbergen - Sottrum		TenneT TSO GmbH Bernecker Str. 70 95444 Bayreuth												79N	78A
3119	3120			3119/3.3B	Bach oder See	WaBo Bückener Mühlenbach	Graben		WaBo Bückener Mühlenbach Kreisverband für Wasserwirtschaft Am Wall 2 31582 Nienburg													
3119	3120			3119/2.5	unklassifizierte Gemeinde- oder Ortsverbindungsstraße	Nordholz - Warpe	Warpe		Gemeinde Warpe über Samtgemeinde Grafschaft Hoya Schloßplatz 2 27318 Hoya													

Kreuzungsstelle Freileitung				Kreuzungsstelle Kabel		Kreuzungsstelle		Kreuzungsstelle		Kreuzungsstelle	
Kreuzungsfeld von Mast	Kreuzungsfeld bis Mast	Stationierung	Kreuzungsnummer	Kreuzungsobjekt	Objektname	Objektnummer	Eigentümer/Betreiber	Positionierung	Fremdkreuzungsstelle von Kreuzungsmast	Fremdkreuzungsstelle bis Kreuzungsmast	
3119	3120		3119/6.4	Gasleitungen	Unbekannt	Gasltg. VGM 50 PE-HD	Gasversorgung Grafschaft Hoya GmbH Am Kanal 9 27318 Hoya				
3119	3120		3119/6.5	Hochdruckwasserleitungen	Lage ungenau	Trinkwasserleitung	Wasserversorgung Samtgemeinde Grafschaft Hoya Am Kanal 9 27318 Hoya				
3119	3120		3119/3.3C	Bach oder See	WaBo Bückener Mühlenbach; Fortsetzung von 3119-3120, GEL, 3.3 B Gewässer	Graben	WaBo Bückener Mühlenbach Kreisverband für Wasserwirtschaft Am Wall 2 31582 Nienburg				
3120	3121		3120/4.4	Freileitung mit UN >= 110kV	Längsführung; Schutzstreifen der Umbauleitung; Fortsetzung von 3119-3120, LTG, 4.4 Starkstrom-Freileitung	380-kV-Ltg. LH-10-3003 Landesbergen - Sottrum	TenneT TSO GmbH Bernecker Str. 70 95444 Bayreuth		78A		78N
3120	3121		3120/2.6	Wirtschaftsweg	Unbekannt	unbef. Weg/ Feldweg	Gemeinde Warpe über Samtgemeinde Grafschaft Hoya Schloßplatz 2 27318 Hoya				
3120	3121		3120/6.1	Hoch-, Mittel- und Niederspannungskabel	Unbekannt	MSP-Kabel NA2XS2Y 3x1x120	AVACON Bürgermeister-Stahn-Wall 1 31582 Nienburg				
3120	3121		3120/3.3	Bach oder See	ULV Meerbach und Führse	Graben	ULV Meerbach und Führse Kreisverband für Wasserwirtschaft Am Wall 2 31582 Nienburg				
3121	3122		3121/2.5	unklassifizierte Gemeinde- oder Ortsverbindungsstraße	Nordholz - Warpe	Nordholz	Gemeinde Warpe über Samtgemeinde Grafschaft Hoya Schloßplatz 2 27318 Hoya				
3121	3122		3121/6.4	Gasleitungen	Unbekannt	Gasltg. VGM 100 PE-HD	Gasversorgung Grafschaft Hoya GmbH Am Kanal 9 27318 Hoya				
3121	3122		3121/6.5	Hochdruckwasserleitungen	Lage ungenau	Trinkwasserleitung	Wasserversorgung Samtgemeinde Grafschaft Hoya Am Kanal 9 27318 Hoya				
3122	3123		3122/3.3A	Bach oder See	Unbekannt	Graben		562			
3122	3123		3122/4.4	Freileitung mit UN >= 110kV	Längsführung; Schutzstreifen der Bestands- und Umbauleitung; Fortsetzung von 3121-3122, LTG, 4.4 Starkstrom-Freileitung	380-kV-Ltg. LH-10-3003 Landesbergen - Sottrum	TenneT TSO GmbH Bernecker Str. 70 95444 Bayreuth		77N		76

Aufgestellt:
Bayreuth, den 15.12.2021

TenneT TSO GmbH i.V. Sälzer

Trassierungsfirma:
imp GmbH
Bünnerhelfstr. 10
44379 Dortmund



Stand:


	Datum	Name
aufgestellt	06.12.2021	Wallmeyer/ imp
geprüft	10.12.2021	Grams/ imp




Kreuzungsstelle Freileitung				Kreuzungsstelle Kabel		Kreuzungsstelle		Kreuzungsstelle		
Kreuzungsfeld von Mast	Kreuzungsfeld bis Mast	Stationierung	Kreuzungsnummer	Kreuzungsobjekt	Objektname	Objektnummer	Eigentümer/Betreiber	Positionierung	Fremdkreuzungsstelle von Kreuzungsmast	Fremdkreuzungsstelle bis Kreuzungsmast
3122	3123		3122/3.3B	Bach oder See	ULV Meerbach und Führse	Burdorfer Bach	ULV Meerbach und Führse Kreisverband für Wasserwirtschaft Am Wall 2 31582 Nienburg			
3123	3124		3123/4.4	Freileitung mit UN >= 110kV	Längsführung; Schutzstreifen der Bestandsleitung	380-kV-Ltg. LH-10-3003 Landesbergen - Sottrum	TenneT TSO GmbH Bernecker Str. 70 95444 Bayreuth		76	75
3123	3124		3123/2.6	Wirtschaftsweg	ULV Meerbach und Führse	unbef. Feldweg	Gemeinde Warpe über Samtgemeinde Grafschaft Hoya Schloßplatz 2 27318 Hoya			
3123	3124		3123/3.3	Bach oder See	ULV Meerbach und Führse	Graben	ULV Meerbach und Führse Kreisverband für Wasserwirtschaft Am Wall 2 31582 Nienburg			
3124	3125		3124/2.5	unklassifizierte Gemeinde- oder Ortsverbindungsstraße	Windhorst - Warpe	Windhorst	Gemeinde Warpe über Samtgemeinde Grafschaft Hoya Schloßplatz 2 27318 Hoya			
3124	3125		3124/4.4	Freileitung mit UN >= 110kV	Längsführung; Schutzstreifen der Bestandsleitung; Fortsetzung von 3123-3124, LTG, 4.4 Starkstrom-Freileitung	380-kV-Ltg. LH-10-3003 Landesbergen - Sottrum	TenneT TSO GmbH Bernecker Str. 70 95444 Bayreuth		75	74
3125	3126		3125/4.4	Freileitung mit UN >= 110kV	Längsführung; Schutzstreifen der Bestandsleitung; Fortsetzung von 3124-3125, LTG, 4.4 Starkstrom-Freileitung	380-kV-Ltg. LH-10-3003 Landesbergen - Sottrum	TenneT TSO GmbH Bernecker Str. 70 95444 Bayreuth		74	73
3125	3126		3125/3.3	Bach oder See	ULV Meerbach und Führse	Graben	ULV Meerbach und Führse Kreisverband für Wasserwirtschaft Am Wall 2 31582 Nienburg			
3126	3127		3126/4.4	Freileitung mit UN >= 110kV	Längsführung; Schutzstreifen der Bestandsleitung; Fortsetzung von 3125-3126, LTG, 4.4 Starkstrom-Freileitung	380-kV-Ltg. LH-10-3003 Landesbergen - Sottrum	TenneT TSO GmbH Bernecker Str. 70 95444 Bayreuth		74	72
3127	3128		3127/4.4	Freileitung mit UN >= 110kV	Längsführung; Schutzstreifen der Bestandsleitung; Fortsetzung von 3126-3127, LTG, 4.4 Starkstrom-Freileitung	380-kV-Ltg. LH-10-3003 Landesbergen - Sottrum	TenneT TSO GmbH Bernecker Str. 70 95444 Bayreuth		73	71
3127	3128		3127/2.5	unklassifizierte Gemeinde- oder Ortsverbindungsstraße	Unbekannt	Tiefe Straße	Gemeinde Warpe über Samtgemeinde Grafschaft Hoya Schloßplatz 2 27318 Hoya			

Kreuzungsstelle Freileitung				Kreuzungsstelle Kabel		Kreuzungs- nummer	Kreuzungsobjekt	Objektname	Objektnummer	Eigentümer/ Betreiber	Positionierung	Fremdkreuzungs- stelle von Kreuzungsmast	Fremdkreuzungs- stelle bis Kreuzungsmast
Kreuzungsfeld von Mast	Kreuzungsfeld bis Mast	Stationierung											
3127	3128			3127/6.1	Hoch-, Mittel- und Niederspannungskabel	Unbekannt	MSP-Kabel NAKLEY 3x1x120	AVACON Bürgermeister-Stahn-Wall 1 31582 Nienburg					
3127	3128			3127/6.2	Fernmeldekabel	Lage ungenau	FM-Kabel	Deutsche Telekom Friedrich-Ebert-Allee 140 53113 Bonn					
3127	3128			3127/2.6	Wirtschaftsweg	Unbekannt	unbef. Weg	Gemeinde Warpe über Samtgemeinde Grafschaft Hoya Schloßplatz 2 27318 Hoya					
3128	3129			3128/4.4	Freileitung mit UN >= 110kV	Längsführung; Schutzstreifen der Bestandsleitung	380-kV-Ltg. LH-10-3003 Landesbergen - Sottrum	TenneT TSO GmbH Bernecker Str. 70 95444 Bayreuth			71		70
3129	3130			3129/2.6	Wirtschaftsweg	Unbekannt	bef. Weg; Windhorster Weg	Gemeinde Warpe über Samtgemeinde Grafschaft Hoya Schloßplatz 2 27318 Hoya; Gemeinde Wietzen über Samtgemeinde Marklohe Rathausstrasse 14 31608 Marklohe					
3129	3130			3129/6.2	Fernmeldekabel	Lage ungenau	FM-Kabel	Deutsche Telekom Friedrich-Ebert-Allee 140 53113 Bonn					
3130	3131			3130/6.1	Hoch-, Mittel- und Niederspannungskabel	Unbekannt	NSP-Kabel NAYY-J 4x120	AVACON Bürgermeister-Stahn-Wall 1 31582 Nienburg					
3130	3131			3130/6.2	Fernmeldekabel	Lage ungenau	FM-Kabel	Deutsche Telekom Friedrich-Ebert-Allee 140 53113 Bonn					
3131	3132			3131/3.3	Bach oder See	ULV Meerbach und Führse	Graue	ULV Meerbach und Führse Kreisverband für Wasserwirtschaft Am Wall 2 31582 Nienburg					
3131	3132			3131/5.4	Richtfunkstrecke	Unbekannt	Schutzbereich 50m	Vodafone GmbH Amsinckstraße 61 20097 Hamburg					
3131	3132			3131/2.6	Wirtschaftsweg	Unbekannt	unbef. Weg	238					
3132	3133			3132/6.5A	Hochdruckwasserleitungen	Unbekannt	Wassertransportleitung Söse - Nord, Stahl St37, DA 575, mit Steuerkabel, Schutzstreifen 10m	Harzwasserwerke GmbH Nikolaistr. 8 31137 Hildesheim					
3132	3133			3132/2.2	Bundesstraße	Wietzen - Asendorf	B6 (Bremer Straße)	Niedersächsische Landesbehörde für Straßenbau und Verkehr Geschäftsbereich Nienburg Oldenburger Straße 2 31582 Nienburg		Abs. 250, Stat. 1.192			


Kreuzungsstelle Freileitung				Kreuzungsstelle Kabel		Kreuzungsnummer	Kreuzungsobjekt	Objektname	Objektnummer	Eigentümer/ Betreiber	Positionierung	Fremdkreuzungsstelle von Kreuzungsmast	Fremdkreuzungsstelle bis Kreuzungsmast
Kreuzungsfeld von Mast	Kreuzungsfeld bis Mast	Stationierung											
3132	3133		3132/2.6	Wirtschaftsweg	Unbekannt	Radweg				Niedersächsische Landesbehörde für Straßenbau und Verkehr Geschäftsbereich Nienburg Oldenburger Straße 2 31582 Nienburg			
3132	3133		3132/6.2A	Fernmeldekabel	Lage ungenau	FM-Kabel				Deutsche Telekom Friedrich-Ebert-Allee 140 53113 Bonn			
3132	3133		3132/6.1A	Hoch-, Mittel- und Niederspannungskabel	Unbekannt	NSP-Kabel NAVYY-J 4x150				AVACON Bürgermeister-Stahn-Wall 1 31582 Nienburg			
3132	3133		3132/6.4	Gasleitungen	Unbekannt	Gaslgt. VGM da 110 PE 80 SDR 17 Schutzstreifen 2m				AVACON Bürgermeister-Stahn-Wall 1 31582 Nienburg			
3132	3133		3132/3.3A	Bach oder See	Unbekannt	Graben				Gemeinde Wietzen Rathausstraße 14 31608 Marklohe			
3132	3133		3132/3.3B	Bach oder See	Unbekannt	Teich			295				
3132	3133		3132/6.5B	Hochdruckwasserleitungen	Unbekannt	Trinkwasserleitung U.b. DN 0				Kreisverband für Wasserwirtschaft Am Wall 2 31582 Nienburg/Weser			
3132	3133		3132/6.1B	Hoch-, Mittel- und Niederspannungskabel	Unbekannt	MSP-Kabel NA2XS2Y 3x1x120				AVACON Bürgermeister-Stahn-Wall 1 31582 Nienburg			
3132	3133		3132/2.5	unklassifizierte Gemeinde- oder Ortsverbindungsstraße	Unbekannt	Am Elendsberg				Gemeinde Wietzen Rathausstraße 14 31608 Marklohe			
3132	3133		3132/6.5C	Hochdruckwasserleitungen		Fortsetzung von 3132-3133, LTG, 6.5 B Unterirdische Anlagen				Kreisverband für Wasserwirtschaft Am Wall 2 31582 Nienburg/Weser			
3132	3133		3132/6.2B	Fernmeldekabel	Lage ungenau	FM-Kabel				Deutsche Telekom Friedrich-Ebert-Allee 140 53113 Bonn			
3132	3133		3132/6.5D	Hochdruckwasserleitungen		Abzweig von 3132-3133, LTG, 6.5 C Unterirdische Anlagen				Kreisverband für Wasserwirtschaft Am Wall 2 31582 Nienburg/Weser			
3132	3133		3132/2.6B	Wirtschaftsweg		Abzweig von 3132-3133, VER, 2.5 Straßen				Gemeinde Wietzen Rathausstraße 14 31608 Marklohe			
3133	3134		3133/6.1	Hoch-, Mittel- und Niederspannungskabel	Unbekannt	NSP-Kabel				AVACON Bürgermeister-Stahn-Wall 1 31582 Nienburg			
3133	3134		3133/6.5	Hochdruckwasserleitungen		Fortsetzung von 3132-3133, LTG, 6.5 C Unterirdische Anlagen				Kreisverband für Wasserwirtschaft Am Wall 2 31582 Nienburg/Weser			
3133	3134		3133/2.6A	Wirtschaftsweg	Unbekannt	unbef. Zufahrt				99			

Kreuzungsstelle Freileitung				Kreuzungsstelle Kabel				Objektname	Objektnummer	Eigentümer/ Betreiber	Positionierung	Fremdkreuzungs- stelle von Kreuzungsmast	Fremdkreuzungs- stelle bis Kreuzungsmast
Kreuzungsfeld von Mast	Kreuzungsfeld bis Mast	Stationierung	Kreuzungs- nummer	Kreuzungsobjekt	Objektname	Objektnummer	Eigentümer/ Betreiber						
3133	3134		3133/2.6B	Wirtschaftsweg	Fortsetzung, 3133-3134, VER, 2.6 A Straßen	unbef. Weg/Feldweg		99					
3133	3134		3133/6.2	Femmeldekabel	Unbekannt	FM-Kabel K35	Nowega GmbH Anton-Bruchhausen-Straße 4 48147 Münster						
3133	3134		3133/6.4	Gasleitungen	Unbekannt	Gashochdruckltg. 35/DN 700, SIE 480.7 / Lehringen - Voigtel	Nowega GmbH Anton-Bruchhausen-Straße 4 48147 Münster						
3134	3135		3134/2.5	unklassifizierte Gemeinde- oder Ortsverbindungsstraße	Unbekannt	Zum Herrenhassel	Gemeinde Wietzen Rathausstraße 14 31608 Marklohe						
3134	3135		3134/6.2	Femmeldekabel	Lage ungenau	FM-Kabel	Deutsche Telekom Friedrich-Ebert-Allee 140 53113 Bonn						
3134	3135		3134/6.4	Gasleitungen	Unbekannt	Gasltg. VGM da 160 PE-HD Schutzstreifen 2m	AVACON Bürgermeister-Stahn-Wall 1 31582 Nienburg						
3135	3136		3135/4.4	Freileitung mit UN >= 110kV	Längsführung; Schutzstreifen der Bestandsleitung	380-kV-Ltg. LH-10-3003 Landesbergen - Sottrum	TenneT TSO GmbH Bernecker Str. 70 95444 Bayreuth			66		64	
3135	3136		3135/6.5A	Hochdruckwasserleitungen	Unbekannt	Trinkwasserleitung PVC-DN 100	Kreisverband für Wasserwirtschaft Am Wall 2 31582 Nienburg/Weser						
3135	3136		3135/6.5B	Hochdruckwasserleitungen	Unbekannt	Trinkwasserleitung PVC-DN 100	Kreisverband für Wasserwirtschaft Am Wall 2 31582 Nienburg/Weser						
3135	3136		3135/6.4	Gasleitungen	Unbekannt	Gasltg. VGM da 110 PE SDR 17	AVACON Bürgermeister-Stahn-Wall 1 31582 Nienburg						
3135	3136		3135/6.1	Hoch-, Mittel- und Niederspannungskabel	Unbekannt	MSP-Kabel NA2XS2Y 3x1x120	AVACON Bürgermeister-Stahn-Wall 1 31582 Nienburg						
3135	3136		3135/2.5A	unklassifizierte Gemeinde- oder Ortsverbindungsstraße	Unbekannt	Torfweg	Gemeinde Wietzen Rathausstraße 14 31608 Marklohe						
3135	3136		3135/2.5B	unklassifizierte Gemeinde- oder Ortsverbindungsstraße	Abzweig von 3135-3136, VER, 2.5 A Straßen	Am Lintelberg	Gemeinde Wietzen Rathausstraße 14 31608 Marklohe						
3135	3136		3135/2.6	Wirtschaftsweg	Unbekannt	unbef. Weg		46					
3135	3136		3135/1.2	Bahnlinie, nicht elektrifiziert	Nienburg - Sulingen	Strecke 1744 Nienburg (Weser) Güterverkehr von Nienburg bis Sulingen außer Betrieb (von Sulingen nach Diepholz in Betrieb)	Deutsche Bahn AG DB Immobilien Hammerbrookstr. 44 20097 Hamburg						
3136	3137		3136/4.4	Freileitung mit UN >= 110kV	Fortsetzung von 3135- 3136, LTG, 4.4 Starkstrom- Freileitungen	380-kV-Ltg. LH-10-3003 Landesbergen - Sottrum	TenneT TSO GmbH Bernecker Str. 70 95444 Bayreuth			65		64	

Kreuzungsstelle Freileitung				Kreuzungsstelle Kabel		Trassierungsfirma:		Stand:		
Kreuzungsfeld von Mast	Kreuzungsfeld bis Mast	Stationierung	Kreuzungsnummer	Kreuzungsobjekt	Objektname	Objektnummer	Eigentümer/Betreiber	Positionierung	Fremdkreuzungsstelle von Kreuzungsmast	Fremdkreuzungsstelle bis Kreuzungsmast
Aufgestellt: Bayreuth, den 15.12.2021						Trassierungsfirma:				
TenneT TSO GmbH i.V. <u>Sälzer</u>				i.V. <u>Markus Rühl</u>		imp GmbH Bünnerhelfstr. 10 44379 Dortmund				
								aufgestellt	Datum	Name
								geprüft	06.12.2021	Wallmeyer/ imp
									10.12.2021	Grams/ imp
3136	3137		3136/6.2	Femmeldekabel	Lage ungenau	FM-Kabel	Deutsche Telekom Friedrich-Ebert-Allee 140 53113 Bonn			
3136	3137		3136/6.1	Hoch-, Mittel- und Niederspannungskabel	Unbekannt	2x NSP-Kabel NAYY-J 4x150	AVACON Bürgermeister-Stahn-Wall 1 31582 Nienburg			
3136	3137		3136/2.5	unklassifizierte Gemeinde- oder Ortsverbindungsstraße	Unbekannt	Siedenburger Straße	Gemeinde Wietzen Rathausstraße 14 31608 Marklohe			
3136	3137		3136/2.6	Wirtschaftsweg	Unbekannt	unbef. Feldweg		221		
3138	3139		3138/3.3A	Bach oder See	Unbekannt	Steinbach	Wasser- und Bodenverband Holte Staffhorster Str. 1 31613 Wietzen			
3138	3139		3138/2.6	Wirtschaftsweg	Unbekannt	unbef. Weg/ Feldweg		221,347		
3138	3139		3138/2.5	unklassifizierte Gemeinde- oder Ortsverbindungsstraße	Unbekannt	Grabenweg	Gemeinde Wietzen Rathausstraße 14 31608 Marklohe			
3138	3139		3138/3.3B	Bach oder See	Zufluss/ Abzweig Sleinbach, 3138-3139, GEL, 3.3 A Gewässer	Graben	Wasser- und Bodenverband Holte Staffhorster Str. 1 31613 Wietzen			
3139	3140		3139/6.5	Hochdruckwasserleitungen	Unbekannt	Trinkwasserleitung PVC DN 100	Kreisverband für Wasserwirtschaft Am Wall 2 31582 Nienburg/Weser			
3139	3140		3139/2.6A	Wirtschaftsweg	Unbekannt	unbef. Weg/ Feldweg	Anstalt Niedersächsische Landesforsten Forstweg 1A 38302 Wolfenbüttel			
3139	3140		3139/2.6B	Wirtschaftsweg	Unbekannt	unbef. Forstweg (Harberger Heide)	Anstalt Niedersächsische Landesforsten Forstweg 1A 38302 Wolfenbüttel			
3140	3141		3140/2.6A	Wirtschaftsweg	Parallelführung im Schutzstreifen, Fortsetzung von 3139- 3140, VER, 2.6 B Straßen	unbef. Forstweg (Harberger Heide)	Anstalt Niedersächsische Landesforsten Forstweg 1A 38302 Wolfenbüttel			
3140	3141		3140/2.6B	Wirtschaftsweg	Unbekannt	Staffhorster Straße	Anstalt Niedersächsische Landesforsten Forstweg 1A 38302 Wolfenbüttel			
3140	3141		3140/6.2	Femmeldekabel	Unbekannt	FM-Erdkabel A-2YF(L)2Y 6x2x0,9	AVACON Bürgermeister-Stahn-Wall 1 31582 Nienburg			
3140	3141		3140/2.6C	Wirtschaftsweg	Parallelführung im Schutzstreifen, Fortsetzung von 3139- 3140, VER, 2.6 B Straßen	unbef. Forstweg (Harberger Heide)	Anstalt Niedersächsische Landesforsten Forstweg 1A 38302 Wolfenbüttel			


Aufgestellt: Bayreuth, den 15.12.2021				Trassierungsfirma:				Stand:		
TenneT TSO GmbH i.V. 				imp GmbH i.V. 				 imp GmbH Bünnerhelfstr. 10 44379 Dortmund		
								Datum Name		
								aufgestellt 06.12.2021 Wallmeyer/ imp		
								geprüft 10.12.2021 Grams/ imp		

Kreuzungsstelle Freileitung		Kreuzungsstelle Kabel		Kreuzungsnummer	Kreuzungsobjekt	Objektname	Objektnummer	Eigentümer/Betreiber	Positionierung	Fremdkreuzungsstelle von Kreuzungsmast	Fremdkreuzungsstelle bis Kreuzungsmast
Kreuzungsfeld von Mast	Kreuzungsfeld bis Mast	Stationierung									
3141	3142			3141/2.6	Wirtschaftsweg	Parallelführung im Schutzstreifen, Fortsetzung von 3139-3140, VER, 2.6 B Straßen	unbef. Forstweg (Harberger Heide)	Anstalt Niedersächsische Landesforsten Forstweg 1A 38302 Wolfenbüttel			
3141	3142			3141/6.4	Gasleitungen	Unbekannt	Gaslgt. VGM da 110 PE-HD Schutzstreifen 2m	AVACON Bürgermeister-Stahn-Wall 1 31582 Nienburg			
3141	3142			3141/2.5	unklassifizierte Gemeinde- oder Ortsverbindungsstraße	Unbekannt	Schulstraße	Gemeinde Wietzen Rathausstraße 14 31608 Marklohe			
3141	3142			3141/6.2	Femmeldekabel	Lage ungenau	FM-Kabel	Deutsche Telekom Friedrich-Ebert-Allee 140 53113 Bonn			
3143	3144			3143/6.1	Hoch-, Mittel- und Niederspannungskabel	Unbekannt	MSP-Kabel NA2XS2Y 3x1x150	AVACON Bürgermeister-Stahn-Wall 1 31582 Nienburg			
3143	3144			3143/2.6A	Wirtschaftsweg	Unbekannt	unbef. Feldweg	366			
3143	3144			3143/2.6B	Wirtschaftsweg	Unbekannt	unbef. Feldweg	266			
3145	3146			3145/6.5	Hochdruckwasserleitungen	Unbekannt	Trinkwasserleitung PVC DN 100	Kreisverband für Wasserwirtschaft Am Wall 2 31582 Nienburg/Weser			
3145	3146			3145/3.3A	Bach oder See	Unbekannt	Speckenbach	Unterhaltungs- und Landschaftspflegeverband "Große Aue" Dorfstr. 11 27249 Melllinghausen			
3145	3146			3145/3.3B	Bach oder See	Abzweig von 3145-3146, GEL, 3.3 A Gewässer	Graben	266			
3145	3146			3145/2.5	unklassifizierte Gemeinde- oder Ortsverbindungsstraße	Unbekannt	Grüne Straße	Gemeinde Wietzen Rathausstraße 14 31608 Marklohe			
3145	3146			3145/6.4	Gasleitungen	Unbekannt	Gaslgt. VGM da 110 PE-HD Schutzstreifen 2m	AVACON Bürgermeister-Stahn-Wall 1 31582 Nienburg			
3147	3148			3147/2.6	Wirtschaftsweg	Unbekannt	unbef. Weg	Anstalt Niedersächsische Landesforsten Forstweg 1A 38302 Wolfenbüttel			
3148	3149			3148/5.4	Richtfunkstrecke	Unbekannt	Schutzbereich 60m	Telefónica Germany GmbH & Co. OHG Georg-Brauchle-Ring 23-25 80992 München			
3148	3149			3148/2.6	Wirtschaftsweg	Unbekannt	Radweg	Bundesrepublik Deutschland (Bundesstraßenverwaltung) Oldenburger Straße 2 31582 Nienburg			

Aufgestellt: Bayreuth, den 15.12.2021 TenneT TSO GmbH i.V. <u>Sälzer</u>	i.V. <u>M. R. R. R.</u>	Trassierungsfirma:	Stand:									
		imp GmbH Bünnerhelfstr. 10 44379 Dortmund	<table border="1"> <tr> <td></td> <td>Datum</td> <td>Name</td> </tr> <tr> <td>aufgestellt</td> <td>06.12.2021</td> <td>Wallmeyer/ imp</td> </tr> <tr> <td>geprüft</td> <td>10.12.2021</td> <td>Grams/ imp</td> </tr> </table>		Datum	Name	aufgestellt	06.12.2021	Wallmeyer/ imp	geprüft	10.12.2021	Grams/ imp
			Datum	Name								
aufgestellt	06.12.2021	Wallmeyer/ imp										
geprüft	10.12.2021	Grams/ imp										
												

Kreuzungsstelle Freileitung		Kreuzungsstelle Kabel		Kreuzungs- nummer	Kreuzungsobjekt	Objektname	Objektnummer	Eigentümer/ Betreiber	Positionierung	Fremdkreuzungs- stelle von Kreuzungsmast	Fremdkreuzungs- stelle bis Kreuzungsmast
Kreuzungsfeld von Mast	Kreuzungsfeld bis Mast	Stationierung									
3148	3149			3148/6.5A	Hochdruckwasserleitungen	Unbekannt	Abwasserleitung PEHD 75 KV	Kreisverband für Wasserwirtschaft Am Wall 2 31582 Nienburg/Weser			
3148	3149			3148/6.4	Gasleitungen	Unbekannt	Gasltg. VGM da 110 PE-HD	AVACON Bürgermeister-Stahn-Wall 1 31582 Nienburg			
3148	3149			3148/2.2	Bundesstraße	Sulingen - Nienburg	Borstel - B6	Bundesrepublik Deutschland (Bundesstraßenverwaltung) Oldenburger Straße 2 31582 Nienburg	Abs. 490 Stat. 3.861		
3148	3149			3148/6.5B	Hochdruckwasserleitungen	Unbekannt	Trinkwasserleitung PVC DN 100	Kreisverband für Wasserwirtschaft Am Wall 2 31582 Nienburg/Weser			
3148	3149			3148/6.1	Hoch-, Mittel- und Niederspannungskabel	Unbekannt	NSP-Kabel NAYY-J 4x150	AVACON Bürgermeister-Stahn-Wall 1 31582 Nienburg			
3148	3149			3148/6.2	Fernmeldekabel	Unbekannt	FM-Erdkabel A-2YF(L)2Y 10x2x0,9	AVACON Bürgermeister-Stahn-Wall 1 31582 Nienburg			
3148	3149			3148/5.1	Deutsche Telekom AG	Lage ungenau	FM-Freileitung	Deutsche Telekom Friedrich-Ebert-Allee 140 53113 Bonn		HM Nr. 14	HM Nr. 16
3149	3150			3149/3.4	Wasserschutz- und Überschwemmungsgebiet	Unbekannt	Schutzzone III B	Landkreis Nienburg/Weser Fachdienst Wasserwirtschaft Kreishaus am Schloßplatz 31582 Nienburg			
3150	3151			3150/3.4	Wasserschutz- und Überschwemmungsgebiet	Fortsetzung von 3149- 3150, GEL, 3.4 Gewässer	Schutzzone III B	Landkreis Nienburg/Weser Fachdienst Wasserwirtschaft Kreishaus am Schloßplatz 31582 Nienburg			
3150	3151			3150/5.4A	Richtfunkstrecke	Unbekannt	Schutzbereich 50m	Vodafone GmbH Amsinckstraße 61 20097 Hamburg			
3150	3151			3150/5.4B	Richtfunkstrecke	Unbekannt	Schutzbereich 60m	Telefónica Germany GmbH & Co. OHG Georg-Brauchle-Ring 23-25 80992 München			
3150	3151			3150/6.1	Hoch-, Mittel- und Niederspannungskabel	Unbekannt	2xNSP-Kabel NAYY-J 4x240	AVACON Bürgermeister-Stahn-Wall 1 31582 Nienburg			
3151	3152			3151/3.4	Wasserschutz- und Überschwemmungsgebiet	Fortsetzung von 3149- 3150, GEL, 3.4 Gewässer	Schutzzone III B	Landkreis Nienburg/Weser Fachdienst Wasserwirtschaft Kreishaus am Schloßplatz 31582 Nienburg			
3151	3152			3151/6.4	Gasleitungen	Unbekannt	Gasltg. VGM da 63 PE-HD Schutzstreifen 2m	AVACON Bürgermeister-Stahn-Wall 1 31582 Nienburg			
3151	3152			3151/6.2	Fernmeldekabel	Lage ungenau	FM-Kabel	Deutsche Telekom Friedrich-Ebert-Allee 140 53113 Bonn			

Aufgestellt: Bayreuth, den 15.12.2021				Trassierungsfirma:				Stand:			
TenneT TSO GmbH i.V. <i>Sälzer</i>				i.V. <i>Markus Rühl</i>				imp GmbH Bünnerhelfstr. 10 44379 Dortmund			
											
aufgestellt		Datum		Name							
geprüft		10.12.2021		Grams/ imp							
Kreuzungsstelle Freileitung		Kreuzungsstelle Kabel		Kreuzungsnummer	Kreuzungsobjekt	Objektname	Objektnummer	Eigentümer/ Betreiber	Positionierung	Fremdkreuzungsstelle von Kreuzungsmast	Fremdkreuzungsstelle bis Kreuzungsmast
Kreuzungsfeld von Mast	Kreuzungsfeld bis Mast	Stationierung									
3151	3152	3151/2.5	unklassifizierte Gemeinde- oder Ortsverbindungsstraße	Unbekannt	Bockhoper Weg	Gemeinde Pennigsehl Ortstr. 28 31618 Liebenau					
3151	3152	3151/6.5	Hochdruckwasserleitungen	Unbekannt	Trinkwasserleitung PVC DN 100	Kreisverband für Wasserwirtschaft Am Wall 2 31582 Nienburg/Weser					
3152	3153	3152/3.4	Wasserschutz- und Überschwemmungsgebiet	Fortsetzung von 3149-3150, GEL, 3.4 Gewässer	Schutzzone III B	Landkreis Nienburg/Weser Fachdienst Wasserwirtschaft Kreishaus am Schloßplatz 31582 Nienburg					
3152	3153	3152/6.1	Hoch-, Mittel- und Niederspannungskabel	Unbekannt	NSP-Kabel NAYY-J 4x120	AVACON Bürgermeister-Stahn-Wall 1 31582 Nienburg					
3152	3153	3152/6.4	Gasleitungen	Unbekannt	Gaslgt. VGM da 63 PE-HD Schutzstreifen 2m	AVACON Bürgermeister-Stahn-Wall 1 31582 Nienburg					
3152	3153	3152/6.5	Hochdruckwasserleitungen	Unbekannt	Trinkwasserleitung PVC DN 50	Kreisverband für Wasserwirtschaft Am Wall 2 31582 Nienburg/Weser					
3152	3153	3152/6.2	Fernmeldekabel	Unbekannt	FM-Kabel	Deutsche Telekom Friedrich-Ebert-Allee 140 53113 Bonn					
3153	3154	3153/3.4	Wasserschutz- und Überschwemmungsgebiet	Fortsetzung von 3149-3150, GEL, 3.4 Gewässer	Schutzzone III B	Landkreis Nienburg/Weser Fachdienst Wasserwirtschaft Kreishaus am Schloßplatz 31582 Nienburg					
3153	3154	3153/3.3	Bach oder See	Unbekannt	Winterbach	Unterhaltungs- Und Landschaftspflegeverband (V0320) Dorfstraße 11 27249 Mellinhausen					
3154	3155	3154/3.4	Wasserschutz- und Überschwemmungsgebiet	Fortsetzung von 3149-3150, GEL, 3.4 Gewässer	Schutzzone III B	Landkreis Nienburg/Weser Fachdienst Wasserwirtschaft Kreishaus am Schloßplatz 31582 Nienburg					
3154	3155	3154/6.1A	Hoch-, Mittel- und Niederspannungskabel	Unbekannt	MSP-Kabel NA2XS(F)2Y 3x1x630	AVACON Bürgermeister-Stahn-Wall 1 31582 Nienburg					
3154	3155	3154/6.2	Fernmeldekabel	Unbekannt	FM-Leerrohr PE HD DN 40	AVACON Bürgermeister-Stahn-Wall 1 31582 Nienburg					
3154	3155	3154/6.1B	Hoch-, Mittel- und Niederspannungskabel	Unbekannt	MSP-Kabel NA2XS(F)2Y 3x1x630	AVACON Bürgermeister-Stahn-Wall 1 31582 Nienburg					
3154	3155	3154/6.4	Gasleitungen	Unbekannt	Gaslgt. VGM da 110 PE-HD Schutzstreifen 2m	AVACON Bürgermeister-Stahn-Wall 1 31582 Nienburg					
3154	3155	3154/2.5	unklassifizierte Gemeinde- oder Ortsverbindungsstraße	Abzweig Sudholzer Weg, 3155-3156, VER, 2.5 Straßen	Bergriede	Gemeinde Pennigsehl Ortstr. 28 31618 Liebenau					

Aufgestellt: Bayreuth, den 15.12.2021 TenneT TSO GmbH i.V. <u>Sälzer</u>				Trassierungsfirma: imp GmbH Bünnerhelfstr. 10 44379 Dortmund				Stand: <table border="1"> <tr> <td></td> <td>Datum</td> <td>Name</td> </tr> <tr> <td>aufgestellt</td> <td>06.12.2021</td> <td>Wallmeyer/ imp</td> </tr> <tr> <td>geprüft</td> <td>10.12.2021</td> <td>Grams/ imp</td> </tr> </table>				Datum	Name	aufgestellt	06.12.2021	Wallmeyer/ imp	geprüft	10.12.2021	Grams/ imp
	Datum	Name																	
aufgestellt	06.12.2021	Wallmeyer/ imp																	
geprüft	10.12.2021	Grams/ imp																	
i.V. <u>Sälzer</u>				i.V. <u>Mark Rühl</u>															


Kreuzungsstelle Freileitung		Kreuzungsstelle Kabel		Kreuzungsnummer	Kreuzungsobjekt	Objektname	Objektnummer	Eigentümer/Betreiber	Positionierung	Fremdkreuzungsstelle von Kreuzungsmast	Fremdkreuzungsstelle bis Kreuzungsmast
Kreuzungsfeld von Mast	Kreuzungsfeld bis Mast	Stationierung	Stationierung								
3154	3155			3154/5.1	Deutsche Telekom AG	Unbekannt	Freileitung	Deutsche Telekom Friedrich-Ebert-Allee 140 53113 Bonn		HM Nr. 18	HM Nr. 15
3154	3155			3154/6.1C	Hoch-, Mittel- und Niederspannungskabel	Unbekannt	MSP-Kabel NAKLEY 3x1x185	AVACON Bürgermeister-Stahn-Wall 1 31582 Nienburg			
3154	3155			3154/6.5	Hochdruckwasserleitungen	Unbekannt	Trinkwasserleitung PVC DN 100	Kreisverband für Wasserwirtschaft Am Wall 2 31582 Nienburg/Weser			
3155	3156			3155/3.4A	Wasserschutz- und Überschwemmungsgebiet	Fortsetzung von 3149-3150, GEL, 3.4 Gewässer	Schutzzone III B	Landkreis Nienburg/Weser Fachdienst Wasserwirtschaft Kreishaus am Schloßplatz 31582 Nienburg			
3155	3156			3155/3.4B	Wasserschutz- und Überschwemmungsgebiet	Unbekannt	Schutzzone III A	Landkreis Nienburg/Weser Fachdienst Wasserwirtschaft Kreishaus am Schloßplatz 31582 Nienburg			
3155	3156			3155/4.4	Freileitung mit UN >= 110kV	Längsführung; Schutzstreifen der Bestandsleitung	380-kV-Ltg. LH-10-3003 Landesbergen - Sottrum	TenneT TSO GmbH Bernecker Str. 70 95444 Bayreuth		48	47
3155	3156			3155/6.5A	Hochdruckwasserleitungen	Unbekannt	Trinkwasserleitung PVC DN 100	Kreisverband für Wasserwirtschaft Am Wall 2 31582 Nienburg/Weser			
3155	3156			3155/6.5B	Hochdruckwasserleitungen	Unbekannt	Abwasserleitung PEHD 50	Kreisverband für Wasserwirtschaft Am Wall 2 31582 Nienburg/Weser			
3155	3156			3155/6.4	Gasleitungen	Unbekannt	Gaslgt. VGM da 110 PE-HD Schutzstreifen 2m	AVACON Bürgermeister-Stahn-Wall 1 31582 Nienburg			
3155	3156			3155/6.2	Femmeldekabel	Lage ungenau	FM-Kabel	Deutsche Telekom Friedrich-Ebert-Allee 140 53113 Bonn			
3155	3156			3155/2.5	unklassifizierte Gemeinde- oder Ortsverbindungsstraße	Unbekannt	Sudholzer Weg	Gemeinde Pennigsehl Ortstr. 28 31618 Liebenau			
3156	3157			3156/3.4	Wasserschutz- und Überschwemmungsgebiet	Fortsetzung von 3155-3156, GEL, 3.4 Gewässer	Schutzzone III A	Landkreis Nienburg/Weser Fachdienst Wasserwirtschaft Kreishaus am Schloßplatz 31582 Nienburg			
3156	3157			3156/2.6A	Wirtschaftsweg	Abzweig Sudholzer Weg, 3155-3156, VER, 2.5 Straßen	unbef. Weg	Gemeinde Pennigsehl Ortstr. 28 31618 Liebenau			
3156	3157			3156/2.6B	Wirtschaftsweg	Unbekannt	unbef. Weg	114,224			
3156	3157			3156/6.1A	Hoch-, Mittel- und Niederspannungskabel	Unbekannt	MSP-Kabel NA2XS2Y 3x1x300	AVACON Bürgermeister-Stahn-Wall 1 31582 Nienburg			
3156	3157			3156/6.4	Gasleitungen	Unbekannt	Gaslgt. VGM da 110 PE-HD Schutzstreifen 2m	AVACON Bürgermeister-Stahn-Wall 1 31582 Nienburg			

Kreuzungsstelle Freileitung				Kreuzungsstelle Kabel		Trassierungsfirma:		Stand:		
Kreuzungsfeld von Mast	Kreuzungsfeld bis Mast	Stationierung	Kreuzungsnummer	Kreuzungsobjekt	Objektname	Objektnummer	Eigentümer/Betreiber	Positionierung	Fremdkreuzungsstelle von Kreuzungsmast	Fremdkreuzungsstelle bis Kreuzungsmast
Aufgestellt: Bayreuth, den 15.12.2021						Trassierungsfirma:				
TenneT TSO GmbH i.V. <i>Sälzer</i>				i.V. <i>Mark Rühl</i>		imp GmbH Bünnerhelfstr. 10 44379 Dortmund				
								aufgestellt	Datum	Name
								geprüft	06.12.2021	Wallmeyer/ imp
									10.12.2021	Grams/ imp
3156	3157		3156/6.5A	Hochdruckwasserleitungen	Unbekannt	Trinkwasserleitung PVC DN 100	Kreisverband für Wasserwirtschaft Am Wall 2 31582 Nienburg/Weser			
3156	3157		3156/2.4	Kreisstraße	Mainschorn - K16	K 45	Landkreis Nienburg/Weser Amtsbogen 1 31582 Nienburg	Abs. 10, Stat. 1.021		
3156	3157		3156/6.1B	Hoch-, Mittel- und Niederspannungskabel	Unbekannt	NSP-Kabel NAYY-J 4x120	AVACON Bürgermeister-Stahn-Wall 1 31582 Nienburg			
3156	3157		3156/6.5B	Hochdruckwasserleitungen	Unbekannt	Abwasserleitung PEHD 75	Kreisverband für Wasserwirtschaft Am Wall 2 31582 Nienburg/Weser			
3156	3157		3156/6.2	Fernmeldekabel	Lage ungenau	FM-Kabel	Deutsche Telekom Friedrich-Ebert-Allee 140 53113 Bonn			
3157	3158		3157/3.4	Wasserschutz- und Überschwemmungsgebiet	Fortsetzung von 3155-3156, GEL, 3.4	Schutzzone III A	Landkreis Nienburg/Weser Fachdienst Wasserwirtschaft Kreishaus am Schloßplatz 31582 Nienburg			
3157	3158		3157/2.6	Wirtschaftsweg	Unbekannt	unbef. Weg/ Feldweg		311		
3158	3159		3158/3.4	Wasserschutz- und Überschwemmungsgebiet	Fortsetzung von 3155-3156, GEL, 3.4 Gewässer	Schutzzone III A	Landkreis Nienburg/Weser Fachdienst Wasserwirtschaft Kreishaus am Schloßplatz 31582 Nienburg			
3159	3160		3159/3.4A	Wasserschutz- und Überschwemmungsgebiet	Fortsetzung von 3155-3156, GEL, 3.4 Gewässer	Schutzzone III A	Landkreis Nienburg/Weser Fachdienst Wasserwirtschaft Kreishaus am Schloßplatz 31582 Nienburg			
3159	3160		3159/3.4B	Wasserschutz- und Überschwemmungsgebiet	Unbekannt	Schutzzone II	Landkreis Nienburg/Weser Fachdienst Wasserwirtschaft Kreishaus am Schloßplatz 31582 Nienburg			
3159	3160		3159/2.5	unklassifizierte Gemeinde- oder Ortsverbindungsstraße	Unbekannt	Ortsverbindungsstraße	Gemeinde Pennigsehl Ortstr. 28 31618 Liebenau			
3160	3161		3160/3.4	Wasserschutz- und Überschwemmungsgebiet	Fortsetzung von 3155-3156, GEL, 3.4 Gewässer	Schutzzone III A	Landkreis Nienburg/Weser Fachdienst Wasserwirtschaft Kreishaus am Schloßplatz 31582 Nienburg			
3160	3161		3160/3.3	Bach oder See	Unbekannt	Peeksriede	Unterhaltungs- und Landschaftspflegeverband (V0320) Dorfstraße 11 27249 Melllinghausen			
3161	3162		3161/3.4A	Wasserschutz- und Überschwemmungsgebiet	Fortsetzung von 3155-3156, GEL, 3.4 Gewässer	Schutzzone III A	Landkreis Nienburg/Weser Fachdienst Wasserwirtschaft Kreishaus am Schloßplatz 31582 Nienburg			


Aufgestellt: Bayreuth, den 15.12.2021				Trassierungsfirma:				Stand:			
TenneT TSO GmbH i.V. <u>Sälzer</u>				i.V. <u>Markus Rühl</u>				imp GmbH Bünnerhelfstr. 10 44379 Dortmund			
											
aufgestellt		Datum		Name							
geprüft		10.12.2021		Grams/ imp							
Kreuzungsstelle Freileitung		Kreuzungsstelle Kabel		Kreuzungs- nummer	Kreuzungsobjekt	Objektname	Objektnummer	Eigentümer/ Betreiber	Positionierung	Fremdkreuzungs- stelle von Kreuzungsmast	Fremdkreuzungs- stelle bis Kreuzungsmast
Kreuzungsfeld von Mast	Kreuzungsfeld bis Mast	Stationierung									
3161	3162	3161/3.3A		Bach oder See	Unbekannt	Graben		Wasser- und Bodenverband "Siede-Peeksriede" In der Heide 1 27246 Borstel			
3161	3162	3161/2.6		Wirtschaftsweg	Unbekannt	bef. Weg		Gemeinde Pennigsehl Ortstr. 28 31618 Liebenau			
3161	3162	3161/3.3B		Bach oder See	Unbekannt	Graben		Wasser- und Bodenverband "Siede-Peeksriede" In der Heide 1 27246 Borstel			
3161	3162	3161/3.4B		Wasserschutz- und Überschwemmungsgebiet	Unbekannt	Schutzzone II		Landkreis Nienburg/Weser Fachdienst Wasserwirtschaft Kreishaus am Schloßplatz 31582 Nienburg			
3161	3162	3161/3.3C		Bach oder See	Unbekannt	Graben		Wasser- und Bodenverband "Siede-Peeksriede" In der Heide 1 27246 Borstel			
3162	3163	3162/3.4		Wasserschutz- und Überschwemmungsgebiet	Fortsetzung von 3155- 3156, GEL, 3.4 Gewässer	Schutzzone III A		Landkreis Nienburg/Weser Fachdienst Wasserwirtschaft Kreishaus am Schloßplatz 31582 Nienburg			
3162	3163	3162/3.3		Bach oder See	Fortsetzung von 3160- 3161, GEL, 3.3 Gewässer	Peeksriede		Unterhaltungs- und Landschaftspflegeverband (V0320) Dorfstraße 11 27249 Mellinghausen			
3163	3164	3163/3.4		Wasserschutz- und Überschwemmungsgebiet	Fortsetzung von 3155- 3156, GEL, 3.4 Gewässer	Schutzzone III A		Landkreis Nienburg/Weser Fachdienst Wasserwirtschaft Kreishaus am Schloßplatz 31582 Nienburg			
3163	3164	3163/3.3		Bach oder See	Unbekannt	Mainscher Moorgraben		Unterhaltungs- und Landschaftspflegeverband (V0320) Dorfstraße 11 27249 Mellinghausen			
3163	3164	3163/2.6		Wirtschaftsweg	Unbekannt	unbef. Weg		Gemeinde Pennigsehl Ortstr. 28 31618 Liebenau			
3164	3165	3164/3.3A		Bach oder See	Unbekannt	Graben		Wasser- und Bodenverband "Siede-Peeksriede" In der Heide 1 27246 Borstel			
3164	3165	3164/2.6		Wirtschaftsweg	Unbekannt	unbef. Weg		Gemeinde Pennigsehl Ortstr. 28 31618 Liebenau			
3164	3165	3164/6.4		Gasleitungen	unverb. Vorinformation / Lage ungenau Schutzbereich 12m	Erdgastransportleitung ETL 0066.000; D=600 , St 60.7, + FM Begleitkabel Voigtei - Nienburg Schutzstreifen 12m		Gasunie Deutschland Transport Services GmbH Pasteurallee 1 30655 Hannover			
3164	3165	3164/3.3B		Bach oder See	Unbekannt	Graben			35		

Kreuzungsstelle Freileitung				Kreuzungsstelle Kabel		Kreuzungsstelle		Kreuzungsstelle		
Kreuzungsfeld von Mast	Kreuzungsfeld bis Mast	Stationierung	Kreuzungsnummer	Kreuzungsobjekt	Objektname	Objektnummer	Eigentümer/Betreiber	Positionierung	Fremdkreuzungsstelle von Kreuzungsmast	Fremdkreuzungsstelle bis Kreuzungsmast
3165	3166		3165/2.6	Wirtschaftsweg	Unbekannt	unbef. Weg.	Gemeinde Pennigsehl Orstr. 28 31618 Liebenau			
3165	3166		3165/3.3A	Bach oder See	Fortsetzung von 3160-3161, GEL, 3.3 Gewässer	Peekriede	Unterhaltungs- und Landschaftspflegeverband (V0320) Dorfstraße 11 27249 Mellinghausen			
3165	3166		3165/6.1	Hoch-, Mittel- und Niederspannungskabel	Unbekannt	MSP-Kabel WKA-Voigtei	ENERCON GmbH Dreekamp 5 26605 Aurich			
3165	3166		3165/6.2	Femmeldekabel	Unbekannt	FM-Kabel WKA-Voigtei	ENERCON GmbH Dreekamp 5 26605 Aurich			
3165	3166		3165/3.3B	Bach oder See	Unbekannt	Peekriede	Unterhaltungs- und Landschaftspflegeverband (V0320) Dorfstraße 11 27249 Mellinghausen			
3166	3167		3166/2.6	Wirtschaftsweg	Unbekannt	unbef. Weg	Landkreis Nienburg/Weser Amtsbogen 1 31582 Nienburg			
3166	3167		3166/2.4	Kreisstraße	Deblinghausen - Mainschhorn	K 40 (Hesterberg Straße)	Landkreis Nienburg/Weser Amtsbogen 1 31582 Nienburg	Abs. 10, Stat. 2.394		
3166	3167		3166/5.1	Deutsche Telekom AG	Lage ungenau	FM-Freileitung	Deutsche Telekom Friedrich-Ebert-Allee 140 53113 Bonn			
3166	3167		3166/6.5	Hochdruckwasserleitungen	Unbekannt	Trinkwasserleitung PVC DN 150	Kreisverband für Wasserwirtschaft Am Wall 2 31582 Nienburg/Weser			
3166	3167		3166/7.1	Wohngebäude und sonstige Bauwerke mit Ort, Straße u. Hs.Nr.	Unbekannt	bef. Fläche	354,35			
3167	3168		3167/2.6	Wirtschaftsweg	Abzweig Am Wüllenberg	unbef. Weg	Gemeinde Pennigsehl Orstr. 28 31618 Liebenau			
3167	3168		3167/6.1	Hoch-, Mittel- und Niederspannungskabel	Unbekannt	MSP-Kabel NA2XS2Y 3x1x185	AVACON Bürgermeister-Stahn-Wall 1 31582 Nienburg			
3167	3168		3167/6.2A	Femmeldekabel	Lage ungenau	FM-Kabel	Deutsche Telekom Friedrich-Ebert-Allee 140 53113 Bonn			
3167	3168		3167/2.5A	unklassifizierte Gemeinde- oder Ortsverbindungsstraße	Hesterberg - Wüllenberg	Am Wüllenberg	Gemeinde Steyerberg Lange Str. 21 31595 Steyerberg			
3167	3168		3167/6.2B	Femmeldekabel	(unverb. Vorinformation / Lage ungenau)	FM-Cu-Erdkabel	AVACON Bürgermeister-Stahn-Wall 1 31582 Nienburg			

Kreuzungsstelle Freileitung				Kreuzungsstelle Kabel		Kreuzungs-		Kreuzungsobjekt		Objektname		Objektnummer		Eigentümer/ Betreiber		Positionierung		Fremdkreuzungs- stelle von Kreuzungsmast		Fremdkreuzungs- stelle bis Kreuzungsmast	
Kreuzungsfeld von Mast	Kreuzungsfeld bis Mast	Stationierung	Kreuzungs- nummer	Kreuzungsobjekt	Objektname	Objektnummer	Eigentümer/ Betreiber	Positionierung	Fremdkreuzungs- stelle von Kreuzungsmast	Fremdkreuzungs- stelle bis Kreuzungsmast	Aufgestellt:		Trassierungsfirma:		Stand:		Datum	Name			
3167	3168		3167/6.5	Hochdruckwasserleitungen	Wasserschutzstreifen 2 m		ExxonMobil Pro Deutschland GmbH Riethorst 12 30659 Hannover														
3167	3168		3167/5.1	Deutsche Telekom AG	Unbekannt	Freileitung	Deutsche Telekom Friedrich-Ebert-Allee 140 53113 Bonn		HM Nr. 5	Endmast HM Nr. 6	Aufgestellt: Bayreuth, den 15.12.2021		imp GmbH Bünnerhelfstr. 10 44379 Dortmund		Stand:		06.12.2021	Wallmeyer/ imp			
3167	3168		3167/2.5B	unklassifizierte Gemeinde- oder Ortsverbindungsstraße	Unbekannt	Deblinghausen - Am Wüllenberg	Gemeinde Steyerberg Lange Str. 21 31595 Steyerberg				TenneT TSO GmbH i.V. <u>Sälzer</u>		i.V. <u>Mark Rühl</u>		Stand:		10.12.2021	Grams/ imp			
3167	3168		3167/4.4	Freileitung mit UN >= 110kV	Längsführung; Schutzstreifen der Bestandsleitung	380-kV-Ltg. LH-10-3003 Landesbergen - Sottrum	TenneT TSO GmbH Bernecker Str. 70 95444 Bayreuth		40	39	TenneT TSO GmbH i.V. <u>Sälzer</u>		i.V. <u>Mark Rühl</u>		Stand:						
3168	3169		3168/4.4	Freileitung mit UN >= 110kV	Bestandsleitung	380-kV-Ltg. LH-10-3003 Landesbergen - Sottrum	TenneT TSO GmbH Bernecker Str. 70 95444 Bayreuth		39	38	TenneT TSO GmbH i.V. <u>Sälzer</u>		i.V. <u>Mark Rühl</u>		Stand:						
3170	3171		3170/6.3	Produktenleitung (Öl, Chemie usw.)	Unbekannt	Ölleitung 31049 Vogt 44 - Vogt 43 (ger.)/4 1/2"	ExxonMobil Pro Deutschland GmbH Riethorst 12 30659 Hannover				TenneT TSO GmbH i.V. <u>Sälzer</u>		i.V. <u>Mark Rühl</u>		Stand:						
3170	3171		3170/6.5	Hochdruckwasserleitungen	unverb. Vorinformation/ Lage ungenau	Lagerstättenwasserleitung Vogt 69- Vogt 44 (ger.)/ 2 3/8"	ExxonMobil Pro Deutschland GmbH Riethorst 12 30659 Hannover				TenneT TSO GmbH i.V. <u>Sälzer</u>		i.V. <u>Mark Rühl</u>		Stand:						
3170	3171		3170/2.6	Wirtschaftsweg	Abzweig K 40	bef. Weg		325			TenneT TSO GmbH i.V. <u>Sälzer</u>		i.V. <u>Mark Rühl</u>		Stand:						
3170	3171		3170/6.4	Gasleitungen	unverb. Vorinformation/ Lage ungenau; Ferngas- Schutzbereich 4m	Süßgasleitung + FM- Begleitkabel, EGM09-01 Betr Vogt - Lieb S01 / 4 1/2", Schutzstreifen 4m	ExxonMobil Pro Deutschland GmbH Riethorst 12 30659 Hannover				TenneT TSO GmbH i.V. <u>Sälzer</u>		i.V. <u>Mark Rühl</u>		Stand:						
3171	3172		3171/2.6	Wirtschaftsweg	Unbekannt	unbef. Weg/ Feldweg		325			TenneT TSO GmbH i.V. <u>Sälzer</u>		i.V. <u>Mark Rühl</u>		Stand:						
3171	3172		3171/3.3	Bach oder See	Unbekannt	Teich		2,325			TenneT TSO GmbH i.V. <u>Sälzer</u>		i.V. <u>Mark Rühl</u>		Stand:						
3172	3173		3172/6.2A	Femmeldekabel	Lage ungenau	FM-Kabel	Deutsche Telekom Friedrich-Ebert-Allee 140 53113 Bonn				TenneT TSO GmbH i.V. <u>Sälzer</u>		i.V. <u>Mark Rühl</u>		Stand:						
3172	3173		3172/6.5	Hochdruckwasserleitungen	Unbekannt	Trinkwasserleitung PVC DN 100	Kreisverband für Wasserwirtschaft Am Wall 2 31582 Nienburg/Weser				TenneT TSO GmbH i.V. <u>Sälzer</u>		i.V. <u>Mark Rühl</u>		Stand:						
3172	3173		3172/2.5	unklassifizierte Gemeinde- oder Ortsverbindungsstraße	Unbekannt	Deblinghausen	Fleckengemeinde Steyerberg Lange Str. 21 31595 Steyerberg				TenneT TSO GmbH i.V. <u>Sälzer</u>		i.V. <u>Mark Rühl</u>		Stand:						
3172	3173		3172/6.2B	Femmeldekabel	unbekannte Leitung, Lage ungenau	FM-Kabel/unbekannte Leitung	AVACON Bürgermeister-Stahn-Wall 1 31582 Nienburg				TenneT TSO GmbH i.V. <u>Sälzer</u>		i.V. <u>Mark Rühl</u>		Stand:						
3173	3174		3173/5.4	Richtfunkstrecke	Unbekannt	Schutzbereich 60m	Telefónica Germany GmbH & Co. OHG Georg-Brauchle-Ring 23-25 80992 München				TenneT TSO GmbH i.V. <u>Sälzer</u>		i.V. <u>Mark Rühl</u>		Stand:						
3173	3174		3173/4.3	Freileitung mit UN <110kV	Unbekannt	MSP-Freileitung AlSt gem 3x95	AVACON Bürgermeister-Stahn-Wall 1 31582 Nienburg				TenneT TSO GmbH i.V. <u>Sälzer</u>		i.V. <u>Mark Rühl</u>		Stand:						

Aufgestellt: Bayreuth, den 15.12.2021 TenneT TSO GmbH i.V. <u>Sälzer</u>				Trassierungsfirma: imp GmbH Bünnerhelfstr. 10 44379 Dortmund				Stand: <table border="1"> <tr> <td></td> <td>Datum</td> <td>Name</td> </tr> <tr> <td>aufgestellt</td> <td>06.12.2021</td> <td>Wallmeyer/ imp</td> </tr> <tr> <td>geprüft</td> <td>10.12.2021</td> <td>Grams/ imp</td> </tr> </table>				Datum	Name	aufgestellt	06.12.2021	Wallmeyer/ imp	geprüft	10.12.2021	Grams/ imp
	Datum	Name																	
aufgestellt	06.12.2021	Wallmeyer/ imp																	
geprüft	10.12.2021	Grams/ imp																	
				i.V. <u>M. R. R.</u>															

Kreuzungsstelle Freileitung		Kreuzungsstelle Kabel		Kreuzungsnummer	Kreuzungsobjekt	Objektname	Objektnummer	Eigentümer/Betreiber	Positionierung	Fremdkreuzungsstelle von Kreuzungsmast	Fremdkreuzungsstelle bis Kreuzungsmast
Kreuzungsfeld von Mast	Kreuzungsfeld bis Mast	Stationierung									
3173	3174			3173/6.4A	Gasleitungen	unverb. Vorinformation/ Lage ungenau	Süßgasleitung + FM-Begleitkabel, E0276, DBLH Z5-DBLH Z6, L290NB, 2 3/8" , Schutzstreifen 4m	ExxonMobil Pro Deutschland GmbH Riethorst 12 30659 Hannover			
3173	3174			3173/6.4B	Gasleitungen	Unbekannt	Sauergasltg. L0710 + FM-Begleitkabel, DBLH Z6-DBLH Z5, L290NB, 8 5/8" , Schutzstreifen 6m	ExxonMobil Pro Deutschland GmbH Riethorst 12 30659 Hannover			
3173	3174			3173/6.4C	Gasleitungen	Ferngas-Schutzbereich 8m	Gashochdruckltg. 11.6, Sarninghausen - Liebenau II, DN 150, SIE 290.7, Schutzstreifen 8m	Nowega GmbH Anton-Bruchhausen-Straße 4 48147 Münster			
3173	3174			3173/6.4D	Gasleitungen	unverb. Vorinformation/ Lage ungenau	Süßgasltg. EGM11.6-01 SARH S01-Hüls AG/6/ 5/8", Schutzstreifen 4m	ExxonMobil Pro Deutschland GmbH Riethorst 12 30659 Hannover			
3173	3174			3173/6.4E	Gasleitungen	unverb. Vorinformation/ Lage ungenau	Süßgasltg. EGM11.3-01 SARH S01-STYG ST/4 1/2", Schutzstreifen 4m	ExxonMobil Pro Deutschland GmbH Riethorst 12 30659 Hannover			
3173	3174			3173/6.4F	Gasleitungen	Ferngas-Schutzbereich 8m	Gashochdruckltg. 11.3 + FM Begleitkabel K11.3, Sarninghausen - Liebenau I, DN 100, API 5L GRADE A, Schutzstreifen 8m	Nowega GmbH Anton-Bruchhausen-Straße 4 48147 Münster			
3173	3174			3173/6.2	Fernmeldekabel	Unbekannt	FM-Kabel K11.3	Nowega GmbH Anton-Bruchhausen-Straße 4 48147 Münster			
3173	3174			3173/2.5	unklassifizierte Gemeinde- oder Ortsverbindungsstraße	Unbekannt	Deblinghausen - Steyerberg	Fleckengemeinde Steyerberg Lange Str. 21 31595 Steyerberg			
3174	3175			3174/2.6	Wirtschaftsweg	Unbekannt	bef. Weg	325			
3175	3176			3175/4.4	Freileitung mit UN >= 110kV	Längsführung; Schutzstreifen der Bestandsleitung	380-kV-Ltg. LH-10-3003 Landesbergen - Sottrum	TenneT TSO GmbH Bernecker Str. 70 95444 Bayreuth		34	33
3175	3176			3175/2.6	Wirtschaftsweg	Parallelführung L 349	Radweg	Fleckengemeinde Steyerberg Lange Str. 21 31595 Steyerberg			
3175	3176			3175/6.4	Gasleitungen	Unbekannt	Gasltg. VGM da 160 PE-HD Schutzstreifen 2m	AVACON Bürgermeister-Stahn-Wall 1 31582 Nienburg			
3175	3176			3175/6.2A	Fernmeldekabel	Lage ungenau	FM-Kabel	Deutsche Telekom Friedrich-Ebert-Allee 140 53113 Bonn			
3175	3176			3175/2.3	Landes- oder Staatsstraße	Flecken Steyerberg - Ströhen	L 349	Land Niedersachsen Niedersächsische Landesbehörde für Straßenbau und Verkehr Geschäftsbereich Nienburg Bismarckstraße 39 31582 Nienburg (Weser)	Abs. 106, Stat. 0.572		

Kreuzungsstelle Freileitung				Kreuzungsstelle Kabel		Kreuzungs- nummer	Kreuzungsobjekt	Objektname	Objektnummer	Eigentümer/ Betreiber	Positionierung	Fremdkreuzungs- stelle von Kreuzungsmast	Fremdkreuzungs- stelle bis Kreuzungsmast												
Kreuzungsfeld von Mast	Kreuzungsfeld bis Mast	Stationierung																							
Aufgestellt: Bayreuth, den 15.12.2021 TenneT TSO GmbH i.V. <u>Sälzer</u> i.V. <u>Mark Rühl</u> Trassierungsfirma: imp GmbH, Bünnerhelfstr. 10, 44379 Dortmund 																									
<table border="1" style="width:100%; border-collapse: collapse;"> <tr> <td style="width: 50%;"></td> <td style="width: 25%;">Stand:</td> <td style="width: 10%;">Datum</td> <td style="width: 15%;">Name</td> </tr> <tr> <td>aufgestellt</td> <td></td> <td>06.12.2021</td> <td>Wallmeyer/ imp</td> </tr> <tr> <td>geprüft</td> <td></td> <td>10.12.2021</td> <td>Grams/ imp</td> </tr> </table>															Stand:	Datum	Name	aufgestellt		06.12.2021	Wallmeyer/ imp	geprüft		10.12.2021	Grams/ imp
	Stand:	Datum	Name																						
aufgestellt		06.12.2021	Wallmeyer/ imp																						
geprüft		10.12.2021	Grams/ imp																						
3175	3176		3175/6.2B	Femmeldekabel	Außer Betrieb; Lage ungenau	FM-Kabel a.B.	Deutsche Telekom Friedrich-Ebert-Allee 140 53113 Bonn																		
3175	3176		3175/6.2C	Femmeldekabel	Lage ungenau	FM-Kabel	Deutsche Telekom Friedrich-Ebert-Allee 140 53113 Bonn																		
3176	3177		3176/4.4	Freileitung mit UN >= 110kV	Längsführung; Schutzstreifen der Bestandsleitung	380-kV-Ltg. LH-10-3003 Landesbergen - Sottrum	TenneT TSO GmbH Bernecker Str. 70 95444 Bayreuth			33			32												
3176	3177		3176/2.6A	Wirtschaftsweg	Unbekannt	unbef. Forstweg	Anstalt Niedersächsische Landesforsten Forstweg 1A 38302 Wolfenbüttel																		
3176	3177		3176/2.6B	Wirtschaftsweg	Abzweig von 3176-3177, VER, 2.6 A Straßen	unbef. Forstweg	Anstalt Niedersächsische Landesforsten Forstweg 1A 38302 Wolfenbüttel																		
3176	3177		3176/2.6C	Wirtschaftsweg	Abzweig von 3176-3177, VER, 2.6 A Straßen	unbef. Forstweg	Anstalt Niedersächsische Landesforsten Forstweg 1A 38302 Wolfenbüttel																		
3176	3177		3176/2.6D	Wirtschaftsweg	Unbekannt	unbef. Forstweg		293																	
3177	3178		3177/2.6A	Wirtschaftsweg	Abzweig K 50	unbef. Weg	Gemeinde Düdinghausen Lange Str. 21 31595 Steyerberg																		
3177	3178		3177/6.2	Femmeldekabel	Lage ungenau	FM-Kabel	Deutsche Telekom Friedrich-Ebert-Allee 140 53113 Bonn																		
3177	3178		3177/3.4	Wasserschutz- und Überschwemmungsgebiet	Unbekannt	Überschwemmungsgebiet Große Aue	Niedersächsische Landesbetrieb für Wasserwirtschaft, Küsten- und Naturschutz (NLWKN) Standort Hannover Göttinger Chaussee 76 A 30453 Hannover																		
3177	3178		3177/3.3A	Bach oder See	Wasser- und Bodenverband Auetal wurde aufgelöst	Graben	Landkreis Nienburg/Weser Kreishaus am Schloßplatz 31582 Nienburg																		
3177	3178		3177/3.1	Bach oder See	Unbekannt	Große Aue	Unterhaltungs- und Landschaftspflegeverband "Große Aue" Dorfstr. 11 27249 Mellinghausen	15.896 km																	
3177	3178		3177/3.3B	Bach oder See	Unbekannt	Graben	Gemeinde Düdinghausen Lange Str. 21 31595 Steyerberg																		
3177	3178		3177/2.6B	Wirtschaftsweg	Unbekannt	unbef Weg	Gemeinde Düdinghausen Lange Str. 21 31595 Steyerberg																		
3178	3201		3178/2.6	Wirtschaftsweg	Abzweig K 50; Fortsetzung von 3177- 3178, VER, 2.6 B Straßen	unbef. Weg	Gemeinde Düdinghausen Lange Str. 21 31595 Steyerberg																		

Aufgestellt: Bayreuth, den 15.12.2021 TenneT TSO GmbH i.V. <u>Salzer</u>				i.V. <u>Mark Rühl</u>				Trassierungsfirma: imp GmbH Bünnerhelfstr. 10 44379 Dortmund 		Stand: <table border="1"> <thead> <tr> <th></th> <th>Datum</th> <th>Name</th> </tr> </thead> <tbody> <tr> <td>aufgestellt</td> <td>06.12.2021</td> <td>Wallmeyer/ imp</td> </tr> <tr> <td>geprüft</td> <td>10.12.2021</td> <td>Grams/ imp</td> </tr> </tbody> </table>				Datum	Name	aufgestellt	06.12.2021	Wallmeyer/ imp	geprüft	10.12.2021	Grams/ imp
	Datum	Name																			
aufgestellt	06.12.2021	Wallmeyer/ imp																			
geprüft	10.12.2021	Grams/ imp																			
Kreuzungsstelle Freileitung		Kreuzungsstelle Kabel		Kreuzungsnummer	Kreuzungsobjekt	Objektname	Objektnummer	Eigentümer/ Betreiber	Positionierung	Fremdkreuzungsstelle von Kreuzungsmast	Fremdkreuzungsstelle bis Kreuzungsmast										
Kreuzungsfeld von Mast	Kreuzungsfeld bis Mast	Stationierung																			
3178	3201			3178/6.2	Fernmeldekabel	Lage ungenau	FM-Kabel	Deutsche Telekom Friedrich-Ebert-Allee 140 53113 Bonn													
3178	3201			3178/2.4	Kreisstraße	Flecken Steyerberg - Deblinghausen	K 50	Landkreis Nienburg/Weser Amtsbogen 1 31582 Nienburg	Abs. 15, Stat. 2.416												
3178	3201			3178/6.4	Gasleitungen	Unbekannt	Gaslgt. VGM da 160 PE-HD Schutzstreifen 2m	AVACON Bürgermeister-Stahn-Wall 1 31582 Nienburg													
3178	3201			3178/6.1	Hoch-, Mittel- und Niederspannungskabel	Unbekannt	MSP-Kabel NA2XSJ 3x1x120	AVACON Bürgermeister-Stahn-Wall 1 31582 Nienburg													
3178	3201			3178/6.5	Hochdruckwasserleitungen	Unbekannt	Trinkwasserleitung PVC DN 200	Kreisverband für Wasserwirtschaft Am Wall 2 31582 Nienburg/Weser													

Zuwegung (von Straße Richtung Mast)		Kreuzung mit	Nähere Bezeichnung	zwischen Masten der gekreuzten Ltg. Nr. Nr.		Besitzer oder zuständiger Behörde	Bemerkungen	BIS LUM Merkmal-Nr.
Zuwegung zu Mast 3005 3038 (Bestand) (temporär), Zuwegung zu Gerüstflächen an Ortsverbindung (temporär), nachrichtl. Zuwegung zu südl. Seilzugfläche Mast 3005 (temporär)		Fernmeldekabel	FM-Kabel			Deutsche Telekom Friedrich-Ebert-Allee 140 53113 Bonn	Kreuzung bei Kreuzung L330 und Längsverlauf	6,2 A Unterirdische Anlagen
Zuwegung zu Mast 3005 3038 (Bestand) (temporär), Zuwegung zu Gerüstflächen an Ortsverbindung (temporär), nachrichtl. Zuwegung zu südl. Seilzugfläche Mast 3005 (temporär)		Hoch-, Mittel- und Niederspannungskabel	MSP-Kabel			AVACON Bürgermeister-Stahn-Wall 1 31582 Nienburg	Kreuzung bei Kreuzung L330 und Längsverlauf	6,1 B Unterirdische Anlagen
Zuwegung zu Mast 3005 3038 (Bestand) (temporär), Zuwegung zu Gerüstflächen an Ortsverbindung (temporär), nachrichtl. Zuwegung zu südl. Seilzugfläche Mast 3005 (temporär)		Fernmeldekabel	FM-Kabel			AVACON Bürgermeister-Stahn-Wall 1 31582 Nienburg	Tangiert bei Kreuzung L330 und Längsverlauf	6,2 B Unterirdische Anlagen
Zuwegung zu Mast 3005 3038 (Bestand) (temporär), Zuwegung zu Gerüstflächen an Ortsverbindung (temporär), nachrichtl. Zuwegung zu südl. Seilzugfläche Mast 3005 (temporär)		Hoch-, Mittel- und Niederspannungskabel	MSP-Kabel			AVACON Bürgermeister-Stahn-Wall 1 31582 Nienburg	Tangiert bei Kreuzung L330 und Längsverlauf	6,1 D Unterirdische Anlagen
Zuwegung zu Mast 3005 3038 (Bestand) (temporär), Zuwegung zu Gerüstflächen an Ortsverbindung (temporär), nachrichtl. Zuwegung zu südl. Seilzugfläche Mast 3005 (temporär)		Hoch-, Mittel- und Niederspannungskabel	MSP-Kabel a.B			AVACON Bürgermeister-Stahn-Wall 1 31582 Nienburg	Längsverlauf und Kreuzung in Ortslage (Vogelsang)	6,1 C Unterirdische Anlagen
Zuwegung zu Mast 3005 3038 (Bestand) (temporär), Zuwegung zu Gerüstflächen an Ortsverbindung (temporär), nachrichtl. Zuwegung zu südl. Seilzugfläche Mast 3005 (temporär)		Hoch-, Mittel- und Niederspannungskabel	NSP-Kabel			AVACON Bürgermeister-Stahn-Wall 1 31582 Nienburg	Längsverlauf und Kreuzung bis Hausanschluss	6,1 E Unterirdische Anlagen



Verzeichnis der betroffenen TÖB der Zuwegungen

Planfeststellungsunterlage

aufgestellt
Bayreuth, den 15.12.2021i.V. *S. Salzer* i.V. *M. H. Rühl*

Leitungsname:





380-kV-Leitung Stade - Landesbergen
Abschnitt 6: Hoya - Steyerberg, LH-10-3039


Trassierungsfirma:

imp GmbH
Bünnerhelfstr. 10
44379 Dortmund





Stand:



	Datum	Name
aufgestellt	22.11.2021	Kämper/ imp
geprüft	24.11.2021	Grams/ imp

Zuwegung (von Straße Richtung Mast)		Kreuzung mit	Nähere Bezeichnung	zwischen Masten der gekreuzten Ltg. Nr. Nr.		Besitzer oder zuständiger Behörde	Bemerkungen	BIS LUM Merkmal-Nr.										
						Verzeichnis der betroffenen TÖB der Zuwegungen		Planfeststellungsunterlage		aufgestellt Bayreuth, den 15.12.2021 i.V.  i.V. 								
Leitungsname: 380-kV-Leitung Stade - Landesbergen Abschnitt 6: Hoya - Steyerberg, LH-10-3039						Trassierungsfirma:  imp GmbH Bünnherhelfstr.10 44379 Dortmund		Stand: <table border="1"> <thead> <tr> <th></th> <th>Datum</th> <th>Name</th> </tr> </thead> <tbody> <tr> <td>aufgestellt</td> <td>22.11.2021</td> <td>Kämper/ imp</td> </tr> <tr> <td>geprüft</td> <td>24.11.2021</td> <td>Grams/ imp</td> </tr> </tbody> </table>			Datum	Name	aufgestellt	22.11.2021	Kämper/ imp	geprüft	24.11.2021	Grams/ imp
	Datum	Name																
aufgestellt	22.11.2021	Kämper/ imp																
geprüft	24.11.2021	Grams/ imp																
Zuwegung zu Mast 3005 3038 (Bestand) (temporär), Zuwegung zu Gerüstflächen an Ortsverbindung (temporär), nachrichtl. Zuwegung zu südl. Seilzugfläche Mast 3005 (temporär)		Fernmeldekabel	FM-Erdkabel			AVACON Bürgermeister-Stahn-Wall 1 31582 Nienburg		6,2 D Unterirdische Anlagen										
Zuwegung zu Mast 3005 3038 (Bestand) (temporär), Zuwegung zu Gerüstflächen an Ortsverbindung (temporär), nachrichtl. Zuwegung zu südl. Seilzugfläche Mast 3005 (temporär)		Fernmeldekabel	FM-Erdkabel			AVACON Bürgermeister-Stahn-Wall 1 31582 Nienburg		6,2 D Unterirdische Anlagen										
Zuwegung zu Mast 3005 3038 (Bestand) (temporär), Zuwegung zu Gerüstflächen an Ortsverbindung (temporär), nachrichtl. Zuwegung zu südl. Seilzugfläche Mast 3005 (temporär)		Hoch-, Mittel- und Niederspannungskabel	NSP-Kabel			AVACON Bürgermeister-Stahn-Wall 1 31582 Nienburg	Längsverlauf und Kreuzung bis Hausanschluss	6,1 E Unterirdische Anlagen										
Zuwegung zu Mast 3005 3038 (Bestand) (temporär), Zuwegung zu Gerüstflächen an Ortsverbindung (temporär), nachrichtl. Zuwegung zu südl. Seilzugfläche Mast 3005 (temporär)		Richtfunkstrecke	Schutzbereich 30 m			Telefónica Germany GmbH & Co. OHG Georg-Brauchle-Ring 50 80992 München		5,4 Nachrichtentechnik										
Zuwegung zu Mast 3005 3038 (Bestand) (temporär), Zuwegung zu Gerüstflächen an Ortsverbindung (temporär), nachrichtl. Zuwegung zu südl. Seilzugfläche Mast 3005 (temporär)		Fernmeldekabel	2x FM-Kabel			Deutsche Telekom Friedrich-Ebert-Allee 140 53113 Bonn	Längsverlauf und Kreuzung	6,2 E Unterirdische Anlagen										
Kreuzung Gerüstfläche an Ortsverbindung (temporär)		Fernmeldekabel	FM-Kabel			Deutsche Telekom Friedrich-Ebert-Allee 140 53113 Bonn	Längsverlauf und Kreuzung	6,2 Unterirdische Anlagen										
Nachrichtl. Zuwegung zu südl. Seilzugfläche Mast 3005 3038 (Bestand) (temporär)		Fernmeldekabel	FM-Kabel			Deutsche Telekom Friedrich-Ebert-Allee 140 53113 Bonn		6,2 A Unterirdische Anlagen										
Nachrichtl. Zuwegung zu südl. Seilzugfläche Mast 3005 3038 (Bestand) (temporär)		Fernmeldekabel	FM-Kabel			Deutsche Telekom Friedrich-Ebert-Allee 140 53113 Bonn	Längsverlauf und Kreuzung	6,2 B Unterirdische Anlagen										

Zuwegung (von Straße Richtung Mast)		Kreuzung mit	Nähere Bezeichnung	zwischen Masten der gekrenzten Ltg. Nr. Nr.		Besitzer oder zuständiger Behörde	Bemerkungen	BIS LUM Merkmal-Nr.
Leitungsname: 380-kV-Leitung Stade - Landesbergen Abschnitt 6: Hoya - Steyerberg, LH-10-3039						Trassierungsfirma: imp GmbH Bünnerhelfstr. 10 44379 Dortmund 	aufgestellt Bayreuth, den 15.12.2021 i.V. <i>S. Salzer</i> i.V. <i>M. H. Rühl</i> Stand: aufgestellt 22.11.2021 Datum Name geprüft 24.11.2021 Kämper/ imp Grams/ imp	
Zuwegung zu Mast 3101, Zuwegung zu südl. Provisorium und Gerüstfläche Mast 3101 (dauerhaft, temporär)	Fernmeldekabel	FM-Kabel			Deutsche Telekom Friedrich-Ebert-Allee 140 53113 Bonn	Längsverlauf und Kreuzung	6,2 A Unterirdische Anlagen	
Zuwegung zu Mast 3101, Zuwegung zu südl. Provisorium und Gerüstfläche Mast 3101 (dauerhaft, temporär)	Freileitung mit UN >= 110kV	HS-Freileitung LH-10-1059	111	110	AVACON Bürgermeister-Stahn-Wall 1 31582 Nienburg		4,4 A Starkstrom-Freileitungen	
Zuwegung zu Mast 3101, Zuwegung zu südl. Provisorium und Gerüstfläche Mast 3101 (dauerhaft, temporär)	Fernmeldekabel	FM-Kabel			Deutsche Telekom Friedrich-Ebert-Allee 140 53113 Bonn	Längsverlauf und Kreuzung	6,2 B Unterirdische Anlagen	
Zuwegung zu Mast 3101, Zuwegung zu südl. Provisorium und Gerüstfläche Mast 3101 (dauerhaft, temporär)	Freileitung mit UN >= 110kV	HS-Freileitung LH-10-1059	112	111	AVACON Bürgermeister-Stahn-Wall 1 31582 Nienburg	Fortsetzung von Zuwegung zu Mast 3101, Zuwegung zu Provisorium, Zuwegung zu Gerüstfläche (dauerhaft, temporär)	4,4 B Starkstrom-Freileitungen	
Zuwegung zu Mast 3101, Zuwegung zu südl. Provisorium und Gerüstfläche Mast 3101 (dauerhaft, temporär)	Freileitung mit UN >= 110kV	380-kV-Ltg. LH-10-3003 Landesbergen - Sottrum	95	94	TenneT TSO GmbH Bernecker Str. 70 95444 Bayreuth	Bestand	4,4 C Starkstrom-Freileitungen	
Zuwegung zu Mast 3101, Zuwegung zu südl. Provisorium und Gerüstfläche Mast 3101 (dauerhaft, temporär)	Hoch-, Mittel- und Niederspannungskabel	MSP-Kabel			AVACON Bürgermeister-Stahn-Wall 1 31582 Nienburg	Kreuzung und Längsverlauf	6,1 Unterirdische Anlagen	
Zuwegung zu Mast 3101, Zuwegung zu südl. Provisorium und Gerüstfläche Mast 3101 (dauerhaft, temporär)	Fernmeldekabel	FM-Erdkabel + LWL-Leerrorhr			AVACON Bürgermeister-Stahn-Wall 1 31582 Nienburg	Kreuzung und Längsverlauf	6,2 C Unterirdische Anlagen	
Zuwegung zu Mast 3101 (dauerhaft, temporär)	Fernmeldekabel	FM-Kabel			Deutsche Telekom Friedrich-Ebert-Allee 140 53113 Bonn	Kreuzung und Längsverlauf	6,2 A Unterirdische Anlagen	
Zuwegung zu Mast 3101 (dauerhaft, temporär)	Fernmeldekabel	FM-Erdkabel + LWL-Leerrorhr			AVACON Bürgermeister-Stahn-Wall 1 31582 Nienburg	Kreuzung und Längsverlauf	6,2 B Unterirdische Anlagen	
Zuwegung zu Mast 3101 (dauerhaft, temporär)	Hoch-, Mittel- und Niederspannungskabel	MSP-Kabel			AVACON Bürgermeister-Stahn-Wall 1 31582 Nienburg	Kreuzung und Längsverlauf	6,1 Unterirdische Anlagen	
Zuwegung zu Mast 3101 (dauerhaft, temporär)	Fernmeldekabel	FM-Erdkabel			AVACON Bürgermeister-Stahn-Wall 1 31582 Nienburg	Kreuzung und Längsverlauf	6,2 C Unterirdische Anlagen	
Zuwegung zu Mast 3101 (dauerhaft, temporär)	Freileitung mit UN >= 110kV	220-kV-Ltg. LH-10-2010 Landesbergen - Sottrum	125	124	TenneT TSO GmbH Bernecker Str. 70 95444 Bayreuth	Rückbauleitung	4,4 Starkstrom-Freileitungen	


Zuwegung (von Straße Richtung Mast)		Kreuzung mit	Nähere Bezeichnung	zwischen Masten der gekreuzten Ltg. Nr. Nr.		Besitzer oder zuständiger Behörde	Bemerkungen	BIS LUM Merkmal-Nr.										
						Verzeichnis der betroffenen TÖB der Zuwegungen		Planfeststellungsunterlage		aufgestellt Bayreuth, den 15.12.2021 i.V. <i>S. Salzer</i> i.V. <i>M. H. Rühl</i>								
Leitungsname: 380-kV-Leitung Stade - Landesbergen Abschnitt 6: Hoya - Steyerberg, LH-10-3039						Trassierungsfirma: imp GmbH Bünnertelfstr. 10 44379 Dortmund 		Stand: <table border="1"> <thead> <tr> <th></th> <th>Datum</th> <th>Name</th> </tr> </thead> <tbody> <tr> <td>aufgestellt</td> <td>22.11.2021</td> <td>Kämper/ imp</td> </tr> <tr> <td>geprüft</td> <td>24.11.2021</td> <td>Grams/ imp</td> </tr> </tbody> </table>			Datum	Name	aufgestellt	22.11.2021	Kämper/ imp	geprüft	24.11.2021	Grams/ imp
	Datum	Name																
aufgestellt	22.11.2021	Kämper/ imp																
geprüft	24.11.2021	Grams/ imp																
Kreuzung Provisoriumsfläche südl. Mast 3101 (temporär)	Freileitung mit UN >= 110kV	220-kV-Ltg. LH-10-2010 Landesbergen - Sottrum	125	124	TenneT TSO GmbH Bernecker Str. 70 95444 Bayreuth	Rückbauleitung	4,4 Starkstrom-Freileitungen											
Zuwegung Gerüstfläche südl. Mast 3101 (temporär)	Freileitung mit UN >= 110kV	220-kV-Ltg. LH-10-2010 Landesbergen - Sottrum	125	124	TenneT TSO GmbH Bernecker Str. 70 95444 Bayreuth	Rückbauleitung	4,4 Starkstrom-Freileitungen											
Zuwegung zu Mast 3102 (dauerhaft, temporär)	Freileitung mit UN >= 110kV	220-kV-Ltg. LH-10-2010 Landesbergen - Sottrum	125	124	TenneT TSO GmbH Bernecker Str. 70 95444 Bayreuth	Rückbauleitung; Schutzstreifen	4,4 Starkstrom-Freileitungen											
Kreuzung Gerüstfläche Mast 3102 (temporär)	Fernmeldekabel	2x FM-Kabel			Deutsche Telekom Friedrich-Ebert-Allee 140 53113 Bonn		6,2 Unterirdische Anlagen											
Kreuzung Gerüstfläche Mast 3102 (temporär)	Gasleitungen	Gasltg. VGM 100 PVC			Gasversorgung Grafschaft Hoya GmbH Am Kanal 9 27318 Hoya		6,4 Unterirdische Anlagen											
Kreuzung Gerüstfläche Mast 3102 (temporär)	Hochdruckwasserleitungen	Abwasserltg. DN 125 PVC PN 10			Wasserversorgung Samtgemeinde Grafschaft Hoya Am Kanal 9 27318 Hoya		6,5 A Unterirdische Anlagen											
Kreuzung Gerüstfläche Mast 3102 (temporär)	Hochdruckwasserleitungen	TW-Ltg. DN 200 AZ			Wasserversorgung Samtgemeinde Grafschaft Hoya Am Kanal 9 27318 Hoya		6,5 B Unterirdische Anlagen											
Kreuzung Gerüstfläche Mast 3102 (temporär)	Freileitung mit UN >= 110kV	220-kV-Ltg. LH-10-2010 Landesbergen - Sottrum	124	122	TenneT TSO GmbH Bernecker Str. 70 95444 Bayreuth	Rückbauleitung; Schutzstreifen	4,4 Starkstrom-Freileitungen											
Östl. Zuwegung zu Mast 3103, Mast 3104, Mast 3105, Mast 3106 (temporär), Zuwegung zu südl. Gerüstfläche Mast 3102 (temporär)	Hochdruckwasserleitungen	Abwasserltg. DN 125 PVC PN 10			Wasserversorgung Samtgemeinde Grafschaft Hoya Am Kanal 9 27318 Hoya	Längsverlauf und Kreuzung	6,5 A Unterirdische Anlagen											
Östl. Zuwegung zu Mast 3103, Mast 3104, Mast 3105, Mast 3106 (temporär), Zuwegung zu südl. Gerüstfläche Mast 3102 (temporär)	Gasleitungen	Gasltg. VGM 100 PVC			Gasversorgung Grafschaft Hoya GmbH Am Kanal 9 27318 Hoya	Längsverlauf und Kreuzung	6,4 Unterirdische Anlagen											


Zuwegung (von Straße Richtung Mast)		Kreuzung mit	Nähere Bezeichnung	zwischen Masten der gekreuzten Ltg. Nr. Nr.		Besitzer oder zuständiger Behörde	Bemerkungen	BIS LUM Merkmal-Nr.										
						Verzeichnis der betroffenen TÖB der Zuwegungen		Planfeststellungsunterlage		aufgestellt Bayreuth, den 15.12.2021 i.V.  i.V. 								
Leitungsname: 380-kV-Leitung Stade - Landesbergen Abschnitt 6: Hoya - Steyerberg, LH-10-3039						Trassierungsfirma:  imp GmbH Bünnerehlfstr.10 44379 Dortmund		Stand: <table border="1"> <thead> <tr> <th></th> <th>Datum</th> <th>Name</th> </tr> </thead> <tbody> <tr> <td>aufgestellt</td> <td>22.11.2021</td> <td>Kämper/ imp</td> </tr> <tr> <td>geprüft</td> <td>24.11.2021</td> <td>Grams/ imp</td> </tr> </tbody> </table>			Datum	Name	aufgestellt	22.11.2021	Kämper/ imp	geprüft	24.11.2021	Grams/ imp
	Datum	Name																
aufgestellt	22.11.2021	Kämper/ imp																
geprüft	24.11.2021	Grams/ imp																
Östl. Zuwegung zu Mast 3103, Mast 3104, Mast 3105, Mast 3106 (temporär), Zuwegung zu südl. Gerüstfläche Mast 3102 (temporär)	Hochdruckwasserleitungen	TW-Ltg. DN 200 AZ			Wasserversorgung Samtgemeinde Grafschaft Hoya Am Kanal 9 27318 Hoya	Längsverlauf und Kreuzung	6,5 C Unterirdische Anlagen											
Östl. Zuwegung zu Mast 3103, Mast 3104, Mast 3105, Mast 3106 (temporär), Zuwegung zu südl. Gerüstfläche Mast 3102 (temporär)	Fernmeldekabel	FM-Kabel			Deutsche Telekom Friedrich-Ebert-Allee 140 53113 Bonn	Längsverlauf und Kreuzung im Kurvenbereich	6,2 A Unterirdische Anlagen											
Östl. Zuwegung zu Mast 3103, Mast 3104, Mast 3105, Mast 3106 (temporär), Zuwegung zu südl. Gerüstfläche Mast 3102 (temporär)	Freileitung mit UN >= 110kV	380-kV-Ltg. LH-10-3003 Landesbergen - Sottrum	94	93	TenneT TSO GmbH Bernecker Str. 70 95444 Bayreuth	Bestand	4,4 B Starkstrom-Freileitungen											
Östl. Zuwegung zu Mast 3103, Mast 3104, Mast 3105, Mast 3106 (temporär), Zuwegung zu südl. Gerüstfläche Mast 3102 (temporär)	Freileitung mit UN >= 110kV	380-kV-Ltg. LH-10-3003 Landesbergen - Sottrum	94	93	TenneT TSO GmbH Bernecker Str. 70 95444 Bayreuth	Bestand	4,4 B Starkstrom-Freileitungen											
Östl. Zuwegung zu Mast 3103, Mast 3104, Mast 3105, Mast 3106 (temporär), Zuwegung zu südl. Gerüstfläche Mast 3102 (temporär)	Hochdruckwasserleitungen	TW-Ltg. DN 200 AZ			Wasserversorgung Samtgemeinde Grafschaft Hoya Am Kanal 9 27318 Hoya	Längsverlauf und Kreuzung	6,5 C Unterirdische Anlagen											
Östl. Zuwegung zu Mast 3103, Mast 3104, Mast 3105, Mast 3106 (temporär), Zuwegung zu südl. Gerüstfläche Mast 3102 (temporär)	Hoch-, Mittel- und Niederspannungskabel	NSP-Kabel			AVACON Bürgermeister-Stahn-Wall 1 31582 Nienburg	Längsverlauf und Kreuzung	6,1 Unterirdische Anlagen											
Östl. Zuwegung zu Mast 3103, Mast 3104, Mast 3105, Mast 3106 (temporär), Zuwegung zu südl. Gerüstfläche Mast 3102 (temporär)	Fernmeldekabel	FM-Kabel			Deutsche Telekom Friedrich-Ebert-Allee 140 53113 Bonn	Längsverlauf und Kreuzung	6,2 B Unterirdische Anlagen											
Östl. Zuwegung zu Mast 3103, Mast 3104, Mast 3105, Mast 3106 (temporär), Zuwegung zu südl. Gerüstfläche Mast 3102 (temporär)	Richtfunkstrecke	Schutzbereich 30 m			Telefónica Germany GmbH & Co. OHG Georg-Brauchle-Ring 50 80992 München	Schutzbereich	5,4 Nachrichtentechnik											

	Verzeichnis der betroffenen TÖB der Zuwegungen	Planfeststellungsunterlage	aufgestellt Bayreuth, den 15.12.2021											
			i.V. <i>Sälzer</i> i.V. <i>M.H. Rühl</i>											
Leitungsname: 380-kV-Leitung Stade - Landesbergen Abschnitt 6: Hoya - Steyerberg, LH-10-3039		Trassierungsfirma: imp GmbH Bünnertelfstr.10 44379 Dortmund												
			Stand:											
			<table border="1"> <tr> <td></td> <td>Datum</td> <td>Name</td> </tr> <tr> <td>aufgestellt</td> <td>22.11.2021</td> <td>Kämper/ imp</td> </tr> <tr> <td>geprüft</td> <td>24.11.2021</td> <td>Grams/ imp</td> </tr> </table>				Datum	Name	aufgestellt	22.11.2021	Kämper/ imp	geprüft	24.11.2021	Grams/ imp
	Datum	Name												
aufgestellt	22.11.2021	Kämper/ imp												
geprüft	24.11.2021	Grams/ imp												





Zuwegung (von Straße Richtung Mast)	Kreuzung mit	Nähere Bezeichnung	zwischen Masten der gekreuzten Ltg.		Besitzer oder zuständiger Behörde	Bemerkungen	BIS LUM Merkmal-Nr.
			Nr.	Nr.			
Westl. Zuwegung zu Mast 3103, Mast 3104, Mast 3105, Mast 3106 (dauerhaft, temporär), Zuwegung zu Provisorium Mast 3103 (temporär)	Fernmeldekabel	FM-Kabel			Deutsche Telekom Friedrich-Ebert-Allee 140 53113 Bonn	Längsverlauf und Kreuzung	6,2 D Unterirdische Anlagen
Westl. Zuwegung zu Mast 3103, Mast 3104, Mast 3105, Mast 3106 (dauerhaft, temporär), Zuwegung zu Provisorium Mast 3103 (temporär)	Fernmeldekabel	FM-Kabel			Deutsche Telekom Friedrich-Ebert-Allee 140 53113 Bonn	Längsverlauf und Kreuzung	6,2 D Unterirdische Anlagen
Westl. Zuwegung zu Mast 3103, Mast 3104, Mast 3105, Mast 3106 (dauerhaft, temporär), Zuwegung zu Provisorium Mast 3103 (temporär)	Hochdruckwasserleitungen	Abwasserdruckltg. DN 125 PVC PN 10			Wasserversorgung Samtgemeinde Grafschaft Hoya Am Kanal 9 27318 Hoya	Längsverlauf und Kreuzung über Hauptkanal	6,5 Unterirdische Anlagen
Westl. Zuwegung zu Mast 3103, Mast 3104, Mast 3105, Mast 3106 (dauerhaft, temporär), Zuwegung zu Provisorium Mast 3103 (temporär)	Fernmeldekabel	FM-Kabel			Deutsche Telekom Friedrich-Ebert-Allee 140 53113 Bonn	Längsverlauf und Kreuzung	6,2 D Unterirdische Anlagen
Westl. Zuwegung zu Mast 3103, Mast 3104, Mast 3105, Mast 3106 (dauerhaft, temporär), Zuwegung zu Provisorium Mast 3103 (temporär)	Fernmeldekabel	FM-Kabel			Deutsche Telekom Friedrich-Ebert-Allee 140 53113 Bonn	Längsverlauf und Kreuzung	6,2 D Unterirdische Anlagen
Westl. Zuwegung zu Mast 3103, Mast 3104, Mast 3105, Mast 3106 (dauerhaft, temporär), Zuwegung zu Provisorium Mast 3103 (temporär)	Hoch-, Mittel- und Niederspannungskabel	MSP-Kabel			AVACON Bürgermeister-Stahn-Wall 1 31582 Nienburg	Längsverlauf und Kreuzung über Hauptkanal	6,1 B Unterirdische Anlagen
Westl. Zuwegung zu Mast 3103, Mast 3104, Mast 3105, Mast 3106 (dauerhaft, temporär), Zuwegung zu Provisorium Mast 3103 (temporär)	Hoch-, Mittel- und Niederspannungskabel	MSP-Kabel			AVACON Bürgermeister-Stahn-Wall 1 31582 Nienburg	Längsverlauf und Kreuzung über Hauptkanal	6,1 B Unterirdische Anlagen



Zuwegung (von Straße Richtung Mast)		Kreuzung mit	Nähere Bezeichnung	zwischen Masten der gekreuzten Ltg. Nr. Nr.		Besitzer oder zuständiger Behörde	Bemerkungen	BIS LUM Merkmal-Nr.
Westl. Zuwegung zu Mast 3103, Mast 3104, Mast 3105, Mast 3106 (dauerhaft, temporär), Zuwegung zu Provisorium Mast 3103 (temporär)						Landkreis Nienburg/Weser Fachdienst Wasserwirtschaft Kreishaus am Schloßplatz 31582 Nienburg		3,4 Gewässer
Zuwegung zwischen westl. Zuwegung zu Mast 3103, Mast 3104, Mast 3105, Mast 3106 und Mast 3103 (dauerhaft, temporär), südl. Gerüstfläche Mast 3103 und Provisorium (dauerhaft, temporär)						Telefónica Germany GmbH & Co. OHG Georg-Brauchle-Ring 50 80992 München		5,4 Nachrichtentechnik
Zuwegung zu südl. Gerüstfläche Mast 3103 (temporär)						AVACON Bürgermeister-Stahn-Wall 1 31582 Nienburg	Längsverlauf und Kreuzung	6,1 Unterirdische Anlagen
Zuwegung zu südl. Gerüstfläche Mast 3103 (temporär)						Deutsche Telekom Friedrich-Ebert-Allee 140 53113 Bonn	Längsverlauf und Kreuzung	6,2 Unterirdische Anlagen
Zuwegung zu südl. Gerüstfläche Mast 3103 (temporär)						Telefónica Germany GmbH & Co. OHG Georg-Brauchle-Ring 50 80992 München		5,4 Nachrichtentechnik
Zuwegung zu Mast 3103 (dauerhaft)						Telefónica Germany GmbH & Co. OHG Georg-Brauchle-Ring 50 80992 München	Schutzbereich	5,4 Nachrichtentechnik
Zuwegung zu südl. Seilzugfläche Mast 3103 (temporär)						Telefónica Germany GmbH & Co. OHG Georg-Brauchle-Ring 50 80992 München		5,4 Nachrichtentechnik
Kreuzung nördl. Seilzug- und Ankerfläche, Kreuzung südl. Seilzug- und Ankerfläche Mast 3103 (temporär)						TenneT TSO GmbH Bernecker Str. 70 95444 Bayreuth	Bestand; Schutzstreifen; Längsverlauf und Kreuzung	4,4 A Starkstrom-Freileitungen
Kreuzung nördl. Seilzug- und Ankerfläche, Kreuzung südl. Seilzug- und Ankerfläche Mast 3103 (temporär)						TenneT TSO GmbH Bernecker Str. 70 95444 Bayreuth	Rückbauleitung; Schutzstreifen	4,4 B Starkstrom-Freileitungen
Zuwegung zu Provisorium Mast 3103 (temporär)						Telefónica Germany GmbH & Co. OHG Georg-Brauchle-Ring 50 80992 München	Schutzbereich	5,4 Nachrichtentechnik


Zuwegung (von Straße Richtung Mast)		Kreuzung mit	Nähere Bezeichnung	zwischen Masten der gekreuzten Ltg. Nr. Nr.		Besitzer oder zuständiger Behörde	Bemerkungen	BIS LUM Merkmal-Nr.
Leitungsname: 380-kV-Leitung Stade - Landesbergen Abschnitt 6: Hoya - Steyerberg, LH-10-3039						Trassierungsfirma: imp GmbH Bünnerhelfstr. 10 44379 Dortmund 	aufgestellt Bayreuth, den 15.12.2021 i.V. <i>S. Salzer</i> i.V. <i>Manfred Rühl</i> Stand: aufgestellt 22.11.2021 Datum Name Kämpfer/ imp geprüft 24.11.2021 Grams/ imp	
Zuwegung zu Provisorium Mast 3103 (temporär)		Freileitung mit UN >= 110kV	380-kV-Ltg. LH-10-3003 Landesbergen - Sottrum	93	94	TenneT TSO GmbH Bernecker Str. 70 95444 Bayreuth	Bestand	4,4 Starkstrom-Freileitungen
Kreuzung Provisoriumsfläche (temporär)		Freileitung mit UN >= 110kV	220-kV-Ltg. LH-10-2010 Landesbergen - Sottrum	124	123	TenneT TSO GmbH Bernecker Str. 70 95444 Bayreuth	Rückbauleitung	4,4 A Starkstrom-Freileitungen
Kreuzung Provisoriumsfläche (temporär)		Fernmeldekabel	2x FM-Kabel			Deutsche Telekom Friedrich-Ebert-Allee 140 53113 Bonn		6,2 Unterirdische Anlagen
Kreuzung Provisoriumsfläche (temporär)		Gasleitungen	Gasltg. VGM 100 PVC			Gasversorgung Grafschaft Hoya GmbH Am Kanal 9 27318 Hoya		6,4 Unterirdische Anlagen
Kreuzung Provisoriumsfläche (temporär)		Hochdruckwasserleitungen	AW-Druckltg. DN 125 PV PN 10			Wasserversorgung Samtgemeinde Grafschaft Hoya Am Kanal 9 27318 Hoya		6,5 A Unterirdische Anlagen
Kreuzung Provisoriumsfläche (temporär)		Hochdruckwasserleitungen	TW-Ltg. DN 200 AZ			Wasserversorgung Samtgemeinde Grafschaft Hoya Am Kanal 9 27318 Hoya		6,5 B Unterirdische Anlagen
Kreuzung Provisoriumsfläche (temporär)		Freileitung mit UN >= 110kV	380-kV-Ltg. LH-10-3003 Landesbergen - Sottrum	94	93	TenneT TSO GmbH Bernecker Str. 70 95444 Bayreuth	Bestand; Längsverlauf und Kreuzung	4,4 B Starkstrom-Freileitungen
Kreuzung Provisoriumsfläche (temporär)		Richtfunkstrecke	Schutzbereich 30 m			Telefónica Germany GmbH & Co. OHG Georg-Brauchle-Ring 50 80992 München		5,4 Nachrichtentechnik
Kreuzung Provisoriumsfläche (temporär)		Wasserschutz- und Überschwemmungsgebiet	Wasserschutzzone III			Landkreis Nienburg/Weser Fachdienst Wasserwirtschaft Kreishaus am Schloßplatz 31582 Nienburg		3,4 Gewässer
Kreuzung Provisoriumsfläche (temporär)		Freileitung mit UN >= 110kV	380-kV-Ltg. LH-10-3003 Landesbergen - Sottrum	92	91	TenneT TSO GmbH Bernecker Str. 70 95444 Bayreuth	Bestand; Fortsetzung von Kreuzung Provisoriumsfläche	4,4 C Starkstrom-Freileitungen
Kreuzung Provisoriumsfläche (temporär)		Freileitung mit UN >= 110kV	220-kV-Ltg. LH-10-2010 Landesbergen - Sottrum	121	120	TenneT TSO GmbH Bernecker Str. 70 95444 Bayreuth	Rückbauleitung; Fortsetzung Kreuzung Provisoriumsfläche (temporär)	4,4 D Starkstrom-Freileitungen





Zuwegung (von Straße Richtung Mast)		Kreuzung mit	Nähere Bezeichnung	zwischen Masten der gekreuzten Ltg. Nr. Nr.		Besitzer oder zuständiger Behörde	Bemerkungen	BIS LUM Merkmal-Nr.	
Leitungsname: 380-kV-Leitung Stade - Landesbergen Abschnitt 6: Hoya - Steyerberg, LH-10-3039						Trassierungsfirma: imp GmbH Bünnerhelfstr.10 44379 Dortmund	aufgestellt Bayreuth, den 15.12.2021 i.V. <i>S. Salzer</i> i.V. <i>M. H. Rühl</i>		
							Stand:		
							aufgestellt	22.11.2021	Kämper/ imp
							geprüft	24.11.2021	Grams/ imp
Zuwegung zu Mast 3104, Mast 3105, Mast 3106 (dauerhaft, temporär)	Wasserschutz- und Überschwemmungsgebiet	Wasserschutzzone III			Landkreis Nienburg/Weser Fachdienst Wasserwirtschaft Kreishaus am Schloßplatz 31582 Nienburg	Fortsetzung von Westl. Zuwegung zu Mast 3103, Mast 3104, Mast 3105, Mast 3106 (dauerhaft, temporär), Zuwegung zu Provisorium Mast 3103 (temporär)	3,4 A Gewässer		
Zuwegung zu Mast 3104, Mast 3105, Mast 3106 (dauerhaft, temporär)	Fernmeldekabel	2x FM-Erdkabel + LWL Leerrohr			AVACON Bürgermeister-Stahn-Wall 1 31582 Nienburg	Längsverlauf und Kreuzung	6,2 B Unterirdische Anlagen		
Zuwegung zu Mast 3104, Mast 3105, Mast 3106 (dauerhaft, temporär)	Fernmeldekabel	2x FM-Erdkabel + LWL Leerrohr			AVACON Bürgermeister-Stahn-Wall 1 31582 Nienburg	Längsverlauf und Kreuzung	6,2 B Unterirdische Anlagen		
Zuwegung zu Mast 3104, Mast 3105, Mast 3106 (dauerhaft, temporär)	Hoch-, Mittel- und Niederspannungskabel	MSP-Kabel			AVACON Bürgermeister-Stahn-Wall 1 31582 Nienburg	Längsverlauf und Kreuzung	6,1 Unterirdische Anlagen		
Zuwegung zu Mast 3104, Mast 3105, Mast 3106 (dauerhaft, temporär)	Wasserschutz- und Überschwemmungsgebiet	Wasserschutzzone II			Landkreis Nienburg/Weser Fachdienst Wasserwirtschaft Kreishaus am Schloßplatz 31582 Nienburg		3,4 B Gewässer		
Zuwegung zu Mast 3105, Mast 3106 (dauerhaft, temporär)	Wasserschutz- und Überschwemmungsgebiet	Wasserschutzzone III			Landkreis Nienburg/Weser Fachdienst Wasserwirtschaft Kreishaus am Schloßplatz 31582 Nienburg	Fortsetzung Zuwegung zu Mast 3104, Mast 3105, Mast 3106 (dauerhaft, temporär)	3,4 Gewässer		
Zuwegung zu Mast 3105, Mast 3106 (dauerhaft, temporär)	Fernmeldekabel	2x FM-Erdkabel + LWL Leerrohr			AVACON Bürgermeister-Stahn-Wall 1 31582 Nienburg	Längsverlauf und Kreuzung	6,2 A Unterirdische Anlagen		
Zuwegung zu Mast 3105, Mast 3106 (dauerhaft, temporär)	Fernmeldekabel	FM-Kabel			Deutsche Telekom Friedrich-Ebert-Allee 140 53113 Bonn	Längsverlauf und Kreuzung	6,2 B Unterirdische Anlagen		
Zuwegung zu Mast 3105, Mast 3106 (dauerhaft, temporär)	Hoch-, Mittel- und Niederspannungskabel	MSP-Kabel			AVACON Bürgermeister-Stahn-Wall 1 31582 Nienburg	Längsverlauf und Kreuzung	6,1 Unterirdische Anlagen		
Kreuzung südl. Anker- und Seilzugfläche Mast 3105 (temporär)	Freileitung mit UN >= 110kV	220-kV-Ltg. LH-10-2010 Landesbergen - Sottrum	120	119	TenneT TSO GmbH Bernecker Str. 70 95444 Bayreuth	Rückbauleitung; Schutzstreifen	4,4 Starkstrom-Freileitungen		
Zuwegung zu Mast 3106, Zuwegung zu Gerüstflächen an Ortsverbindung und südl. Provisorium (dauerhaft, temporär)	Wasserschutz- und Überschwemmungsgebiet	Wasserschutzzone III			Landkreis Nienburg/Weser Fachdienst Wasserwirtschaft Kreishaus am Schloßplatz 31582 Nienburg	Fortsetzung Zuwegung zu Mast 3105, Mast 3106 (dauerhaft, temporär)	3,4 Gewässer		
Zuwegung zu Mast 3106, Zuwegung zu Gerüstflächen an Ortsverbindung und südl. Provisorium (dauerhaft, temporär)	Fernmeldekabel	2x FM-Erdkabel + LWL Leerrohr			AVACON Bürgermeister-Stahn-Wall 1 31582 Nienburg	Längsverlauf und Kreuzung	6,2 A Unterirdische Anlagen		

Zuwegung (von Straße Richtung Mast)		Kreuzung mit	Nähere Bezeichnung	zwischen Masten der gekreuzten Ltg. Nr. Nr.		Besitzer oder zuständiger Behörde	Bemerkungen	BIS LUM Merkmal-Nr.									
Leitungsname: 380-kV-Leitung Stade - Landesbergen Abschnitt 6: Hoya - Steyerberg, LH-10-3039						Trassierungsfirma: imp GmbH Bünnerhelfstr. 10 44379 Dortmund	 Part of Sweco										
aufgestellt Bayreuth, den 15.12.2021						i.V. <i>S. Salzer</i> i.V. <i>Manfred Röhler</i>											
Stand:						<table border="1"> <thead> <tr> <th></th> <th>Datum</th> <th>Name</th> </tr> </thead> <tbody> <tr> <td>aufgestellt</td> <td>22.11.2021</td> <td>Kämper/ imp</td> </tr> <tr> <td>geprüft</td> <td>24.11.2021</td> <td>Grams/ imp</td> </tr> </tbody> </table>				Datum	Name	aufgestellt	22.11.2021	Kämper/ imp	geprüft	24.11.2021	Grams/ imp
	Datum	Name															
aufgestellt	22.11.2021	Kämper/ imp															
geprüft	24.11.2021	Grams/ imp															
Zuwegung zu Mast 3106, Zuwegung zu Gerüstflächen an Ortsverbindung und südl. Provisorium (dauerhaft, temporär)	Fernmeldekabel	FM-Kabel			Deutsche Telekom Friedrich-Ebert-Allee 140 53113 Bonn	Längsverlauf und Kreuzung	6,2 B Unterirdische Anlagen										
Zuwegung zu Mast 3106, Zuwegung zu Gerüstflächen an Ortsverbindung und südl. Provisorium (dauerhaft, temporär)	Hoch-, Mittel- und Niederspannungskabel	MSP-Kabel			AVACON Bürgermeister-Stahn-Wall 1 31582 Nienburg	Längsverlauf und Kreuzung	6,1 Unterirdische Anlagen										
Zuwegung zu Mast 3106, Zuwegung zu Gerüstflächen an Ortsverbindung und südl. Provisorium (dauerhaft, temporär)	Hochdruckwasserleitungen	TW-Ltg. DN 250 PVC			Wasserversorgung Samtgemeinde Grafschaft Hoya Am Kanal 9 27318 Hoya	Längsverlauf und Kreuzung im Kurvenbereich	6,5 Unterirdische Anlagen										
Zuwegung zu Mast 3106, Zuwegung zu Gerüstflächen an Ortsverbindung und südl. Provisorium (dauerhaft, temporär)	Freileitung mit UN >= 110kV	220-kV-Ltg. LH-10-2010 Landesbergen - Sottrum	119	118	TenneT TSO GmbH Bernecker Str. 70 95444 Bayreuth	Rückbauleitung	4,4 A Starkstrom-Freileitungen										
Zuwegung zu Mast 3106, Zuwegung zu Gerüstflächen an Ortsverbindung und südl. Provisorium (dauerhaft, temporär)	Freileitung mit UN >= 110kV	380-kV-Ltg. LH-10-3003 Landesbergen - Sottrum	91	90	TenneT TSO GmbH Bernecker Str. 70 95444 Bayreuth	Bestand; Schutzstreifen	4,4 C Starkstrom-Freileitungen										
Zuwegung zu Mast 3106, Zuwegung zu Gerüstflächen an Ortsverbindung und südl. Provisorium (dauerhaft, temporär)	Gasleitungen	Gasltg. VGM 150 PE-HD			Gasversorgung Grafschaft Hoya GmbH Am Kanal 9 27318 Hoya	Längsverlauf und Kreuzung in Ortslage (Dedendorf)	6,4 Unterirdische Anlagen										
Zuwegung zu Mast 3106, Zuwegung zu Gerüstflächen an Ortsverbindung und südl. Provisorium (dauerhaft, temporär)	Fernmeldekabel	2x FM-Kabel			Deutsche Telekom Friedrich-Ebert-Allee 140 53113 Bonn	Längsverlauf und Kreuzung in Ortslage (Dedendorf)	6,2 D Unterirdische Anlagen										
Zuwegung zu Mast 3106, Zuwegung zu Gerüstflächen an Ortsverbindung und südl. Provisorium (dauerhaft, temporär)	Fernmeldekabel	2x FM-Kabel			Deutsche Telekom Friedrich-Ebert-Allee 140 53113 Bonn	Längsverlauf und Kreuzung in Ortslage (Dedendorf)	6,2 D Unterirdische Anlagen										

Zuwegung (von Straße Richtung Mast)		Kreuzung mit	Nähere Bezeichnung	zwischen Masten der gekreuzten Ltg. Nr. Nr.		Besitzer oder zuständiger Behörde	Bemerkungen	BIS LUM Merkmal-Nr.											
						Verzeichnis der betroffenen TÖB der Zuwegungen		Planfeststellungsunterlage		aufgestellt Bayreuth, den 15.12.2021 i.V.  i.V. 									
Leitungsname: 380-kV-Leitung Stade - Landesbergen Abschnitt 6: Hoya - Steyerberg, LH-10-3039						Trassierungsfirma:  imp GmbH Bünnertshofstr. 10 44379 Dortmund		Stand: <table border="1"> <thead> <tr> <th></th> <th>Datum</th> <th>Name</th> </tr> </thead> <tbody> <tr> <td>aufgestellt</td> <td>22.11.2021</td> <td>Kämper/ imp</td> </tr> <tr> <td>geprüft</td> <td>24.11.2021</td> <td>Grams/ imp</td> </tr> </tbody> </table>				Datum	Name	aufgestellt	22.11.2021	Kämper/ imp	geprüft	24.11.2021	Grams/ imp
	Datum	Name																	
aufgestellt	22.11.2021	Kämper/ imp																	
geprüft	24.11.2021	Grams/ imp																	
Zuwegung zu Mast 3106, Zuwegung zu Gerüstflächen an Ortsverbindung und südl. Provisorium (dauerhaft, temporär)	Freileitung mit UN >= 110kV	380-kV-Ltg. LH-10-3003 Landesbergen - Sottrum	91	90	TenneT TSO GmbH Bernecker Str. 70 95444 Bayreuth	Bestand; Schutzstreifen	4,4 C Starkstrom-Freileitungen												
Zuwegung zu südl. Gerüstfläche an Ortsverbindung und südl. Provisorium (temporär)	Wasserschutz- und Überschwemmungsgebiet	Wasserschutzzone III			Landkreis Nienburg/Weser Fachdienst Wasserwirtschaft Kreishaus am Schloßplatz 31582 Nienburg	Fortsetzung Zuwegung zu Mast 3106, Zuwegung zu Gerüstflächen an Ortsverbindung (dauerhaft, temporär)	3,4 Gewässer												
Zuwegung zu südl. Gerüstfläche an Ortsverbindung und südl. Provisorium (temporär)	Fernmeldekabel	FM-Kabel			Deutsche Telekom Friedrich-Ebert-Allee 140 53113 Bonn		6,2 Unterirdische Anlagen												
Zuwegung zu südl. Gerüstfläche an Ortsverbindung und südl. Provisorium (temporär)	Freileitung mit UN >= 110kV	220-kV-Ltg. LH-10-2010 Landesbergen - Sottrum	119	118	TenneT TSO GmbH Bernecker Str. 70 95444 Bayreuth	Rückbauleitung; Kreuzung und Längsverlauf	4,4 Starkstrom-Freileitungen												
Zuwegung zu nördl. Gerüstfläche an Ortsverbindung (temporär)	Wasserschutz- und Überschwemmungsgebiet	Wasserschutzzone III			Landkreis Nienburg/Weser Fachdienst Wasserwirtschaft Kreishaus am Schloßplatz 31582 Nienburg	Fortsetzung Zuwegung zu Mast 3106, Zuwegung zu Gerüstflächen an Ortsverbindung (dauerhaft, temporär)	3,4 Gewässer												
Zuwegung zu nördl. Gerüstfläche an Ortsverbindung (temporär)	Gasleitungen	Gasltg. VGM 150 PE-HD			Gasversorgung Grafschaft Hoya GmbH Am Kanal 9 27318 Hoya	Längsverlauf und Kreuzung	6,4 Unterirdische Anlagen												
Zuwegung zu nördl. Gerüstfläche an Ortsverbindung (temporär)	Fernmeldekabel	FM-Kabel			Deutsche Telekom Friedrich-Ebert-Allee 140 53113 Bonn	Längsverlauf und Kreuzung	6,2 Unterirdische Anlagen												
Kreuzung nördl. Gerüstfläche an Ortsverbindung (temporär)	Fernmeldekabel	FM-Kabel			Deutsche Telekom Friedrich-Ebert-Allee 140 53113 Bonn		6,2 Unterirdische Anlagen												
Kreuzung Provisorium südl. Mast 3106 (temporär)	Freileitung mit UN >= 110kV	220-kV-Ltg. LH-10-2010 Landesbergen - Sottrum	118	117	TenneT TSO GmbH Bernecker Str. 70 95444 Bayreuth	Rückbauleitung	4,4 A Starkstrom-Freileitungen												
Kreuzung Provisorium südl. Mast 3106 (temporär)	Freileitung mit UN >= 110kV	380-kV-Ltg. LH-10-3003 Landesbergen - Sottrum	91	90	TenneT TSO GmbH Bernecker Str. 70 95444 Bayreuth	Bestand; Schutzstreifen	4,4 B Starkstrom-Freileitungen												
Zuwegung zu Mast 3107, Mast 3108 (dauerhaft, temporär)	Wasserschutz- und Überschwemmungsgebiet	Wasserschutzzone III			Landkreis Nienburg/Weser Fachdienst Wasserwirtschaft Kreishaus am Schloßplatz 31582 Nienburg	Fortsetzung Zuwegung zu Mast 3106, Zuwegung zu Gerüstflächen an Ortsverbindung (dauerhaft, temporär)	3,4 Gewässer												

Zuwegung (von Straße Richtung Mast)		Kreuzung mit	Nähere Bezeichnung	zwischen Masten der gekreuzten Ltg. Nr. Nr.		Besitzer oder zuständiger Behörde	Bemerkungen	BIS LUM Merkmal-Nr.											
						Verzeichnis der betroffenen TÖB der Zuwegungen		Planfeststellungsunterlage		aufgestellt Bayreuth, den 15.12.2021 i.V.  i.V. 									
Leitungsname: 380-kV-Leitung Stade - Landesbergen Abschnitt 6: Hoya - Steyerberg, LH-10-3039						Trassierungsfirma:  imp GmbH Bünnherlstr. 10 44379 Dortmund		Stand: <table border="1"> <thead> <tr> <th></th> <th>Datum</th> <th>Name</th> </tr> </thead> <tbody> <tr> <td>aufgestellt</td> <td>22.11.2021</td> <td>Kämper/ imp</td> </tr> <tr> <td>geprüft</td> <td>24.11.2021</td> <td>Grams/ imp</td> </tr> </tbody> </table>				Datum	Name	aufgestellt	22.11.2021	Kämper/ imp	geprüft	24.11.2021	Grams/ imp
	Datum	Name																	
aufgestellt	22.11.2021	Kämper/ imp																	
geprüft	24.11.2021	Grams/ imp																	
Zuwegung zu Mast 3107, Mast 3108 (dauerhaft, temporär)	Hoch-, Mittel- und Niederspannungskabel	NSP-Kabel				AVACON Bürgermeister-Stahn-Wall 1 31582 Nienburg	Längsverlauf und Kreuzung in Ortslage (Auf dem Heidböhl)	6,1 C Unterirdische Anlagen											
Zuwegung zu Mast 3107, Mast 3108 (dauerhaft, temporär)	Hoch-, Mittel- und Niederspannungskabel	NSP-Kabel				AVACON Bürgermeister-Stahn-Wall 1 31582 Nienburg	Längsverlauf und Kreuzung in Ortslage (Auf dem Heidböhl)	6,1 C Unterirdische Anlagen											
Zuwegung zu Mast 3107, Mast 3108 (dauerhaft, temporär)	Hoch-, Mittel- und Niederspannungskabel	NSP-Kabel				AVACON Bürgermeister-Stahn-Wall 1 31582 Nienburg	Längsverlauf und Kreuzung in Ortslage (Auf dem Heidböhl)	6,1 C Unterirdische Anlagen											
Zuwegung zu Mast 3107, Mast 3108 (dauerhaft, temporär)	Fernmeldekabel	2x FM-Kabel				Deutsche Telekom Friedrich-Ebert-Allee 140 53113 Bonn	Längsverlauf und Kreuzung zwischen Ellerbruchgraben und Dedendorfer Graue	6,2 Unterirdische Anlagen											
Zuwegung zu Mast 3107, Mast 3108 (dauerhaft, temporär)	Gasleitungen	Gasltg. VGM 150 PE-HD				Gasversorgung Grafschaft Hoya GmbH Am Kanal 9 27318 Hoya	Längsverlauf und Kreuzung zwischen Ellerbruchgraben und Dedendorfer Graue	6,4 Unterirdische Anlagen											
Zuwegung zu Mast 3108 (dauerhaft, temporär)	Wasserschutz- und Überschwemmungsgebiet	Wasserschutzzone III				Landkreis Nienburg/Weser Fachdienst Wasserwirtschaft Kreishaus am Schloßplatz 31582 Nienburg	Fortsetzung Zuwegung zu Mast 3107, Mast 3108 (dauerhaft, temporär)	3,4 Gewässer											
Zuwegung zu Mast 3108 (dauerhaft, temporär)	Freileitung mit UN >= 110kV	220-kV-Ltg. LH-10-2010 Landesbergen - Sottrum		117	116	TenneT TSO GmbH Bernecker Str. 70 95444 Bayreuth	Rückbauleitung	4,4 A Starkstrom-Freileitungen											
Zuwegung zu Mast 3108 (dauerhaft, temporär)	Freileitung mit UN >= 110kV	380-kV-Ltg. LH-10-3003 Landesbergen - Sottrum		90	89	TenneT TSO GmbH Bernecker Str. 70 95444 Bayreuth	Bestand; Schutzstreifen	4,4 B Starkstrom-Freileitungen											
Zuwegung zu Mast 3108 (temporär)	Freileitung mit UN >= 110kV	220-kV-Ltg. LH-10-2010 Landesbergen - Sottrum		117	116	TenneT TSO GmbH Bernecker Str. 70 95444 Bayreuth	Rückbauleitung	4,4 Starkstrom-Freileitungen											
Zuwegung zu Mast 3108 (dauerhaft)	Freileitung mit UN >= 110kV	380-kV-Ltg. LH-10-3003 Landesbergen - Sottrum		90	89	TenneT TSO GmbH Bernecker Str. 70 95444 Bayreuth	Bestand	4,4 C Starkstrom-Freileitungen											
Zuwegung zu Mast 3108 (dauerhaft)	Fernmeldekabel	FM-Erdkabel				AVACON Bürgermeister-Stahn-Wall 1 31582 Nienburg	Längsverlauf und Kreuzung	6,2 B Unterirdische Anlagen											
Zuwegung zu Mast 3108 (dauerhaft)	Fernmeldekabel	FM-Erdkabel				AVACON Bürgermeister-Stahn-Wall 1 31582 Nienburg	Längsverlauf und Kreuzung	6,2 B Unterirdische Anlagen											

Zuwegung (von Straße Richtung Mast)		Kreuzung mit	Nähere Bezeichnung	zwischen Masten der gekreuzten Ltg. Nr. Nr.		Besitzer oder zuständiger Behörde	Bemerkungen	BIS LUM Merkmal-Nr.
Leitungsname: 380-kV-Leitung Stade - Landesbergen Abschnitt 6: Hoya - Steyerberg, LH-10-3039						Trassierungsfirma: imp GmbH Bünnerhelfstr.10 44379 Dortmund	 Part of Sweco	
aufgestellt Bayreuth, den 15.12.2021		i.V. <i>Sälzer</i>		i.V. <i>Manfred Röhler</i>		Stand:		
aufgestellt		22.11.2021		Kämper/ imp				
geprüft		24.11.2021		Grams/ imp				
Zuwegung zu Mast 3108 (dauerhaft)	Freileitung mit UN >= 110kV	380-kV-Ltg. LH-10-3003 Landesbergen - Sottrum	90	89	TenneT TSO GmbH Bernecker Str. 70 95444 Bayreuth	Bestand	4,4 C Starkstrom-Freileitungen	
Zuwegung zu Mast 3108 (dauerhaft)	Freileitung mit UN >= 110kV	380-kV-Ltg. LH-10-3003 Landesbergen - Sottrum	90	89	TenneT TSO GmbH Bernecker Str. 70 95444 Bayreuth	Bestand	4,4 C Starkstrom-Freileitungen	
Kreuzung Gerüstfläche Mast 3108 (temporär)	Fernmeldekabel	FM-Erdkabel			AVACON Bürgermeister-Stahn-Wall 1 31582 Nienburg		6,2 A Unterirdische Anlagen	
Kreuzung Gerüstfläche Mast 3108 (temporär)	Fernmeldekabel	FM-Kabel			Northern Access GmbH Beckebohnen 2 31618 Liebenau		6,2 B Unterirdische Anlagen	
Zuwegung zu Mast 3109, Mast 3110 (dauerhaft, temporär), Zuwegung zu Arbeitsfläche HS- Freileitung Mast 99 LH-10-1059 (temporär)	Fernmeldekabel	FM-Kabel			Deutsche Telekom Friedrich-Ebert-Allee 140 53113 Bonn		6,2 B Unterirdische Anlagen	
Zuwegung zu Mast 3109, Mast 3110 (dauerhaft, temporär), Zuwegung zu Arbeitsfläche HS- Freileitung Mast 99 LH-10-1059 (temporär)	Hoch-, Mittel- und Niederspannungskabel	MSP-Kabel			AVACON Bürgermeister-Stahn-Wall 1 31582 Nienburg	Längsverlauf und Kreuzung	6,1 Unterirdische Anlagen	
Zuwegung zu Mast 3109, Mast 3110 (dauerhaft, temporär), Zuwegung zu Arbeitsfläche HS- Freileitung Mast 99 LH-10-1059 (temporär)	Fernmeldekabel	FM-Kabel			Deutsche Telekom Friedrich-Ebert-Allee 140 53113 Bonn		6,2 B Unterirdische Anlagen	
Zuwegung zu Mast 3109, Mast 3110 (dauerhaft, temporär), Zuwegung zu Arbeitsfläche HS- Freileitung Mast 99 LH-10-1059 (temporär)	Freileitung mit UN >= 110kV	110-kV-Ltg. UW Ohlensehlen - UW Wechold LH-10-1059	100	99	AVACON Bürgermeister-Stahn-Wall 1 31582 Nienburg		4,4 Starkstrom-Freileitungen	
Zuwegung zu Arbeitsfläche HS- Freileitung Mast 99 LH-10-1059 (temporär)	Freileitung mit UN >= 110kV	380-kV-Ltg. LH-10-3003 Landesbergen - Sottrum	87	86	TenneT TSO GmbH Bernecker Str. 70 95444 Bayreuth	Bestand	4,4 Starkstrom-Freileitungen	
Kreuzung Arbeitsfläche HS- Freileitung Mast 99 LH-10-1059 (temporär)	Freileitung mit UN >= 110kV	380-kV-Ltg. LH-10-3003 Landesbergen - Sottrum	87	86	TenneT TSO GmbH Bernecker Str. 70 95444 Bayreuth	Bestand; Schutzstreifen	4,4 Starkstrom-Freileitungen	

Zuwegung (von Straße Richtung Mast)		Kreuzung mit	Nähere Bezeichnung	zwischen Masten der gekrenzten Ltg. Nr. Nr.		Besitzer oder zuständiger Behörde	Bemerkungen	BIS LUM Merkmal-Nr.									
Leitungsname: 380-kV-Leitung Stade - Landesbergen Abschnitt 6: Hoya - Steyerberg, LH-10-3039						Trassierungsfirma: imp GmbH Bünnerhelfstr.10 44379 Dortmund	 Part of Sweco										
																	
Verzeichnis der betroffenen TÖB der Zuwegungen						Planfeststellungsunterlage		aufgestellt Bayreuth, den 15.12.2021 i.V.  i.V. 									
Stand:																	
<table border="1"> <thead> <tr> <th></th> <th>Datum</th> <th>Name</th> </tr> </thead> <tbody> <tr> <td>aufgestellt</td> <td>22.11.2021</td> <td>Kämper/ imp</td> </tr> <tr> <td>geprüft</td> <td>24.11.2021</td> <td>Grams/ imp</td> </tr> </tbody> </table>										Datum	Name	aufgestellt	22.11.2021	Kämper/ imp	geprüft	24.11.2021	Grams/ imp
	Datum	Name															
aufgestellt	22.11.2021	Kämper/ imp															
geprüft	24.11.2021	Grams/ imp															
Zuwegung zu Mast 3109 (dauerhaft, temporär)	Freileitung mit UN >= 110kV	380-kV-Ltg. LH-10-3003 Landesbergen - Sottrum	88	87	TenneT TSO GmbH Bernecker Str. 70 95444 Bayreuth	Bestand	4,4 B Starkstrom-Freileitungen										
Zuwegung zu Mast 3109 (dauerhaft, temporär)	Freileitung mit UN >= 110kV	380-kV-Ltg. LH-10-3003 Landesbergen - Sottrum	88	87	TenneT TSO GmbH Bernecker Str. 70 95444 Bayreuth	Bestand	4,4 B Starkstrom-Freileitungen										
Zuwegung zu Mast 3109 (dauerhaft, temporär)	Wasserschutz- und Überschwemmungsgebiet	Wasserschutzzone III			Landkreis Nienburg/Weser Fachdienst Wasserwirtschaft Kreishaus am Schloßplatz 31582 Nienburg	Fortsetzung Zuwegung zu Mast 3108 (dauerhaft, temporär)	3,4 Gewässer										
Zuwegung zu Mast 3110 (dauerhaft, temporär)	Freileitung mit UN >= 110kV	380-kV-Ltg. LH-10-3003 Landesbergen - Sottrum	88	87	TenneT TSO GmbH Bernecker Str. 70 95444 Bayreuth	Bestand	4,4 A Starkstrom-Freileitungen										
Kreuzung östl. Ankerfläche und nördl. Seilzugfläche Mast 3110 (temporär)	Freileitung mit UN >= 110kV	220-kV-Ltg. LH-10-2010 Landesbergen - Sottrum	114	112	TenneT TSO GmbH Bernecker Str. 70 95444 Bayreuth	Rückbauleitung; Schutzstreifen	4,4 Starkstrom-Freileitungen										
Zuwegung zu Mast 3110 (dauerhaft, temporär)	Freileitung mit UN >= 110kV	220-kV-Ltg. LH-10-2010 Landesbergen - Sottrum	113	112	TenneT TSO GmbH Bernecker Str. 70 95444 Bayreuth	Rückbauleitung	4,4 B Starkstrom-Freileitungen										
Westl. Zuwegung zu Mast 3111, Mast 3112, Mast 3113 (dauerhaft, temporär)	Fernmeldekabel	FM-Kabel			Deutsche Telekom Friedrich-Ebert-Allee 140 53113 Bonn		6,2 B Unterirdische Anlagen										
Westl. Zuwegung zu Mast 3111, Mast 3112, Mast 3113 (dauerhaft, temporär)	Fernmeldekabel	FM-Kabel			Deutsche Telekom Friedrich-Ebert-Allee 140 53113 Bonn		6,2 B Unterirdische Anlagen										
Westl. Zuwegung zu Mast 3111, Mast 3112, Mast 3113 (dauerhaft, temporär)	Hoch-, Mittel- und Niederspannungskabel	MSP-Kabel			AVACON Bürgermeister-Stahn-Wall 1 31582 Nienburg		6,1 B Unterirdische Anlagen										
Westl. Zuwegung zu Mast 3111, Mast 3112, Mast 3113 (dauerhaft, temporär)	Hoch-, Mittel- und Niederspannungskabel	MSP-Kabel			AVACON Bürgermeister-Stahn-Wall 1 31582 Nienburg		6,1 B Unterirdische Anlagen										
Zuwegung zu Mast 3111, Zuwegung zu Provisorium Mast 3111 (temporär)	Fernmeldekabel	FM-Kabel + LWL-Leerrohr			AVACON Bürgermeister-Stahn-Wall 1 31582 Nienburg		6,2 Unterirdische Anlagen										
Zuwegung zu Mast 3111, Zuwegung zu Provisorium Mast 3111 (temporär)	Hoch-, Mittel- und Niederspannungskabel	MSP-Kabel			AVACON Bürgermeister-Stahn-Wall 1 31582 Nienburg		6,1 Unterirdische Anlagen										

Zuwegung (von Straße Richtung Mast)		Kreuzung mit	Nähere Bezeichnung	zwischen Masten der gekreuzten Ltg. Nr. Nr.		Besitzer oder zuständiger Behörde	Bemerkungen	BIS LUM Merkmal-Nr.
Westl. Zuwegung zu Mast 3111, Zuwegung zu Provisorium Mast 3111 (temporär)						AVACON Bürgermeister-Stahn-Wall 1 31582 Nienburg		4,4 B Starkstrom-Freileitungen
		Freileitung mit UN >= 110kV	HS-Freileitung LH-10-1059	96	97			
Westl. Zuwegung zu Mast 3111, Zuwegung zu Provisorium Mast 3111 (temporär)						AVACON Bürgermeister-Stahn-Wall 1 31582 Nienburg		4,4 B Starkstrom-Freileitungen
		Freileitung mit UN >= 110kV	HS-Freileitung LH-10-1059	96	97			
Kreuzung Arbeitsfläche Mast 3111 (temporär)						TenneT TSO GmbH Bernecker Str. 70 95444 Bayreuth	Rückbauleitung; Schutzstreifen	4,4 Starkstrom-Freileitungen
		Freileitung mit UN >= 110kV	220-kV-Ltg. LH-10-2010 Landesbergen - Sottrum	112	111			
Kreuzung Provisoriumsfläche (temporär)						AVACON Bürgermeister-Stahn-Wall 1 31582 Nienburg		4,4 A Starkstrom-Freileitungen
		Freileitung mit UN >= 110kV	HS-Freileitung LH-10-1059	97	98			
Kreuzung Provisoriumsfläche (temporär)						TenneT TSO GmbH Bernecker Str. 70 95444 Bayreuth	Rückbauleitung; Schutzstreifen; Kreuzung und Längsverlauf	4,4 B Starkstrom-Freileitungen
		Freileitung mit UN >= 110kV	220-kV-Ltg. LH-10-2010 Landesbergen - Sottrum	112	111			
Kreuzung Provisoriumsfläche (temporär)						AVACON Bürgermeister-Stahn-Wall 1 31582 Nienburg	Fortsetzung von Kreuzung Provisoriumsfläche (temporär)	4,4 C Starkstrom-Freileitungen
		Freileitung mit UN >= 110kV	HS-Freileitung LH-10-1059	98	99			
Kreuzung Provisoriumsfläche (temporär)						TenneT TSO GmbH Bernecker Str. 70 95444 Bayreuth	Bestand	4,4 D Starkstrom-Freileitungen
		Freileitung mit UN >= 110kV	380-kV-Ltg. LH-10-3003 Landesbergen - Sottrum	87	86			
Kreuzung Provisoriumsfläche (temporär)						AVACON Bürgermeister-Stahn-Wall 1 31582 Nienburg	Längsverlauf und Kreuzung; Fortsetzung von Kreuzung Provisoriumsfläche (temporär)	4,4 E Starkstrom-Freileitungen
		Freileitung mit UN >= 110kV	HS-Freileitung LH-10-1059	99	100			
Kreuzung Ankerfläche nördl. an Provisorium						AVACON Bürgermeister-Stahn-Wall 1 31582 Nienburg		4,4 Starkstrom-Freileitungen
		Freileitung mit UN >= 110kV	HS-Freileitung LH-10-1059	100	101			
Westl. Zuwegung zu Mast 3112, Mast 3113 (dauerhaft, temporär), Zuwegung zu Provisorium (temporär)						AVACON Bürgermeister-Stahn-Wall 1 31582 Nienburg	Kreuzung und Längsverlauf	6,2 Unterirdische Anlagen
		Fernmeldekabel	FM-Kabel + LWL-Leerrohr					
Westl. Zuwegung zu Mast 3112, Mast 3113 (dauerhaft, temporär), Zuwegung zu Provisorium (temporär)						AVACON Bürgermeister-Stahn-Wall 1 31582 Nienburg	Kreuzung und Längsverlauf	6,1 Unterirdische Anlagen
		Hoch-, Mittel- und Niederspannungskabel	MSP-Kabel					



Verzeichnis der betroffenen TÖB der Zuwegungen

Planfeststellungsunterlage

aufgestellt
Bayreuth, den 15.12.2021i.V. *S. Salzer* i.V. *Manfred Röhler*

Leitungsname:

380-kV-Leitung Stade - Landesbergen
Abschnitt 6: Hoya - Steyerberg, LH-10-3039

Trassierungsfirma:


imp GmbH
Bünnerhelfstr. 10
44379 Dortmund


Stand:





	Datum	Name
aufgestellt	22.11.2021	Kämper/ imp
geprüft	24.11.2021	Grams/ imp


Zuwegung (von Straße Richtung Mast)		Kreuzung mit	Nähere Bezeichnung	zwischen Masten der gekreuzten Ltg. Nr. Nr.		Besitzer oder zuständiger Behörde	Bemerkungen	BIS LUM Merkmal-Nr.
Westl. Zuwegung zu Mast 3112, Mast 3113 (dauerhaft, temporär), Zuwegung zu Provisorium (temporär)						TenneT TSO GmbH Bernecker Str. 70 95444 Bayreuth	Rückbauleitung; Schutzstreifen	4,4 A Starkstrom-Freileitungen
Kreuzung Arbeitsfläche Mast 3112 (temporär)		Freileitung mit UN >= 110kV	220-kV-Ltg. LH-10-2010 Landesbergen - Sottrum	111	110	TenneT TSO GmbH Bernecker Str. 70 95444 Bayreuth	Rückbauleitung; Schutzstreifen	4,4 B Starkstrom-Freileitungen
Kreuzung Provisoriumsfläche (temporär)		Freileitung mit UN >= 110kV	220-kV-Ltg. LH-10-2010 Landesbergen - Sottrum	110	109	TenneT TSO GmbH Bernecker Str. 70 95444 Bayreuth	Rückbauleitung	4,4 A Starkstrom-Freileitungen
Kreuzung Provisoriumsfläche (temporär)		Freileitung mit UN >= 110kV	380-kV-Ltg. LH-10-3003 Landesbergen - Sottrum	85	84	TenneT TSO GmbH Bernecker Str. 70 95444 Bayreuth	Bestand	4,4 B Starkstrom-Freileitungen
Kreuzung Provisoriumsfläche (temporär)		Fernmeldekabel	FM-Kabel			Deutsche Telekom Friedrich-Ebert-Allee 140 53113 Bonn		6,2 A Unterirdische Anlagen
Kreuzung Provisoriumsfläche (temporär)		Hoch-, Mittel- und Niederspannungskabel	NSP-Kabel			AVACON Bürgermeister-Stahn-Wall 1 31582 Nienburg		6,1 Unterirdische Anlagen
Kreuzung Provisoriumsfläche (temporär)		Fernmeldekabel	FM-Kabel			Deutsche Telekom Friedrich-Ebert-Allee 140 53113 Bonn		6,2 B Unterirdische Anlagen
Kreuzung Provisoriumsfläche (temporär)		Hochdruckwasserleitungen	TW-Ltg. DN 100 PVC			Wasserversorgung Samtgemeinde Grafschaft Hoya Am Kanal 9 27318 Hoya		6,5 Unterirdische Anlagen
Kreuzung Provisoriumsfläche (temporär)		Freileitung mit UN >= 110kV	380-kV-Ltg. LH-10-3003 Landesbergen - Sottrum	84	83	TenneT TSO GmbH Bernecker Str. 70 95444 Bayreuth	Bestand; Fortsetzung von Kreuzung Provisoriumsfläche (temporär)	4,4 C Starkstrom-Freileitungen
Nördl. Zuwegung zu Gerüstflächen an K139 südl. Mast 3113 (temporär) und Kreuzung nördl. Gerüstfläche (temporär)		Fernmeldekabel	FM-Kabel			Deutsche Telekom Friedrich-Ebert-Allee 140 53113 Bonn		6,2 A Unterirdische Anlagen
Nördl. Zuwegung zu Gerüstflächen an K139 südl. Mast 3113 (temporär) und Kreuzung nördl. Gerüstfläche (temporär)		Fernmeldekabel	FM-Leerrohr			AVACON Bürgermeister-Stahn-Wall 1 31582 Nienburg		6,2 B Unterirdische Anlagen

Zuwegung (von Straße Richtung Mast)		Kreuzung mit	Nähere Bezeichnung	zwischen Masten der gekreuzten Ltg. Nr. Nr.		Besitzer oder zuständiger Behörde	Bemerkungen	BIS LUM Merkmal-Nr.										
						Verzeichnis der betroffenen TÖB der Zuwegungen		Planfeststellungsunterlage		aufgestellt Bayreuth, den 15.12.2021 i.V.  i.V. 								
Leitungsname: 380-kV-Leitung Stade - Landesbergen Abschnitt 6: Hoya - Steyerberg, LH-10-3039						Trassierungsfirma: imp GmbH Bünnertelfstr. 10 44379 Dortmund 		Stand: <table border="1"> <thead> <tr> <th></th> <th>Datum</th> <th>Name</th> </tr> </thead> <tbody> <tr> <td>aufgestellt</td> <td>22.11.2021</td> <td>Kämper/ imp</td> </tr> <tr> <td>geprüft</td> <td>24.11.2021</td> <td>Grams/ imp</td> </tr> </tbody> </table>			Datum	Name	aufgestellt	22.11.2021	Kämper/ imp	geprüft	24.11.2021	Grams/ imp
	Datum	Name																
aufgestellt	22.11.2021	Kämper/ imp																
geprüft	24.11.2021	Grams/ imp																
Nördl. Zuwegung zu Gerüstflächen an K139 südl. Mast 3113 (temporär) und Kreuzung nördl. Gerüstfläche (temporär)	Hoch-, Mittel- und Niederspannungskabel	MSP-Kabel			AVACON Bürgermeister-Stahn-Wall 1 31582 Nienburg		6,1 A Unterirdische Anlagen											
Nördl. Zuwegung zu Gerüstflächen an K139 südl. Mast 3113 (temporär) und Kreuzung nördl. Gerüstfläche (temporär)	Hoch-, Mittel- und Niederspannungskabel	MSP-Kabel a.B.			AVACON Bürgermeister-Stahn-Wall 1 31582 Nienburg		6,1 B Unterirdische Anlagen											
Kreuzung nördl. Gerüstfläche an K139	Hoch-, Mittel- und Niederspannungskabel	MSP-Kabel			AVACON Bürgermeister-Stahn-Wall 1 31582 Nienburg		6,1 A Unterirdische Anlagen											
Kreuzung nördl. Gerüstfläche an K139	Hoch-, Mittel- und Niederspannungskabel	MSP-Kabel a.B.			AVACON Bürgermeister-Stahn-Wall 1 31582 Nienburg		6,1 B Unterirdische Anlagen											
Kreuzung nördl. Gerüstfläche an K139	Fernmeldekabel	FM-Leerrohr			AVACON Bürgermeister-Stahn-Wall 1 31582 Nienburg		6,2 Unterirdische Anlagen											
Kreuzung nördl. Gerüstfläche an K139	Freileitung mit UN >= 110kV	220-kV-Ltg. LH-10-2010 Landesbergen - Sottrum	110	109	Tennet TSO GmbH Bernecker Str. 70 95444 Bayreuth	Rückbauleitung; Schutzstreifen	4,4 Starkstrom-Freileitungen											
Kreuzung südl. Seilzugfläche Mast 3113 (temporär)	Fernmeldekabel	FM-Leerrohr			AVACON Bürgermeister-Stahn-Wall 1 31582 Nienburg		6,2 Unterirdische Anlagen											
Kreuzung südl. Seilzugfläche Mast 3113 (temporär)	Hoch-, Mittel- und Niederspannungskabel	MSP-Kabel			AVACON Bürgermeister-Stahn-Wall 1 31582 Nienburg		6,1 A Unterirdische Anlagen											
Kreuzung südl. Seilzugfläche Mast 3113 (temporär)	Hoch-, Mittel- und Niederspannungskabel	MSP-Kabel a.B.			AVACON Bürgermeister-Stahn-Wall 1 31582 Nienburg		6,1 B Unterirdische Anlagen											
Östl. Zuwegung zu Mast 3112, Mast 3113 (dauerhaft, temporär)	Wasserschutz- und Überschwemmungsgebiet	Überschwemmungsgebiet Graue			Niedersächsische Landesbetrieb für Wasserwirtschaft, Küsten- und Naturschutz (NLWKN) Standort Hannover Göttinger Chaussee 76 A 30453 Hannover		3,4 Gewässer											
Östl. Zuwegung zu Mast 3112, Mast 3113 (dauerhaft, temporär)	Fernmeldekabel	FM-Kabel			Deutsche Telekom Friedrich-Ebert-Allee 140 53113 Bonn		6,2 B Unterirdische Anlagen											





Zuwegung (von Straße Richtung Mast)		Kreuzung mit	Nähere Bezeichnung	zwischen Masten der gekreuzten Ltg. Nr. Nr.		Besitzer oder zuständiger Behörde	Bemerkungen	BIS LUM Merkmal-Nr.
Leitungsname: 380-kV-Leitung Stade - Landesbergen Abschnitt 6: Hoya - Steyerberg, LH-10-3039						Trassierungsfirma: imp GmbH Bünnerhelfstr.10 44379 Dortmund 	aufgestellt Bayreuth, den 15.12.2021 i.V. <i>S. Salzer</i> i.V. <i>Manfred Röhler</i>	
Stand:						Datum		Name
aufgestellt						22.11.2021	Kämper/ imp	
geprüft						24.11.2021	Grams/ imp	
Östl. Zuwegung zu Mast 3112 (dauerhaft, temporär)	Freileitung mit UN >= 110kV	380-kV-Ltg. LH-10-3003 Landesbergen - Sottrum	85	84	TenneT TSO GmbH Bernecker Str. 70 95444 Bayreuth	Bestand	4,4 B Starkstrom-Freileitungen	
Östl. Zuwegung zu Mast 3112 (dauerhaft, temporär)	Freileitung mit UN >= 110kV	380-kV-Ltg. LH-10-3003 Landesbergen - Sottrum	85	84	TenneT TSO GmbH Bernecker Str. 70 95444 Bayreuth	Bestand	4,4 B Starkstrom-Freileitungen	
Östl. Zuwegung zu Mast 3112, Mast 3113 (dauerhaft, temporär)	Fernmeldekabel	FM-Kabel			Deutsche Telekom Friedrich-Ebert-Allee 140 53113 Bonn		6,2 B Unterirdische Anlagen	
Östl. Zuwegung zu Mast 3112 (dauerhaft, temporär)	Hoch-, Mittel- und Niederspannungskabel	MSP-Kabel			AVACON Bürgermeister-Stahn-Wall 1 31582 Nienburg		6,1 Unterirdische Anlagen	
Zuwegung Mast 3114, Mast 3115 (dauerhaft, temporär)	Wasserschutz- und Überschwemmungsgebiet	Überschwemmungsgebiet Graue			Niedersächsische Landesbetrieb für Wasserwirtschaft, Küsten- und Naturschutz (NLWKN) Standort Hannover Göttinger Chaussee 76 A 30453 Hannover	Fortsetzung Östl. Zuwegung zu Mast 3112, Mast 3113 (dauerhaft, temporär)	3,4 Gewässer	
Zuwegung Mast 3114, Mast 3115 (dauerhaft, temporär)	Freileitung mit UN >= 110kV	380-kV-Ltg. LH-10-3003 Landesbergen - Sottrum	84	83	TenneT TSO GmbH Bernecker Str. 70 95444 Bayreuth	Bestand	4,4 Starkstrom-Freileitungen	
Zuwegung Mast 3114, Mast 3115 (dauerhaft, temporär)	Fernmeldekabel	FM-Kabel			Deutsche Telekom Friedrich-Ebert-Allee 140 53113 Bonn		6,2 B Unterirdische Anlagen	
Zuwegung Mast 3114, Mast 3115 (dauerhaft, temporär)	Hoch-, Mittel- und Niederspannungskabel	NSP-Kabel			AVACON Bürgermeister-Stahn-Wall 1 31582 Nienburg	Tangiert bei Kreuzung L352	6,1 Unterirdische Anlagen	
Zuwegung Mast 3114, Mast 3115 (dauerhaft, temporär)	Fernmeldekabel	FM-Kabel			Deutsche Telekom Friedrich-Ebert-Allee 140 53113 Bonn		6,2 B Unterirdische Anlagen	
Zuwegung Mast 3114, Mast 3115 (dauerhaft, temporär)	Hochdruckwasserleitungen	TW-Ltg. DN 100 PVC			Wasserversorgung Samtgemeinde Grafschaft Hoya Am Kanal 9 27318 Hoya		6,5 Unterirdische Anlagen	
Zuwegung Mast 3114, Zuwegung zu Ankerfläche Mast 3114 (dauerhaft, temporär)	Hoch-, Mittel- und Niederspannungskabel	NSP-Kabel			AVACON Bürgermeister-Stahn-Wall 1 31582 Nienburg		6,1 B Unterirdische Anlagen	

Zuwegung (von Straße Richtung Mast)		Kreuzung mit	Nähere Bezeichnung	zwischen Masten der gekreuzten Ltg. Nr. Nr.		Besitzer oder zuständiger Behörde	Bemerkungen	BIS LUM Merkmal-Nr.	
Leitungsname: 380-kV-Leitung Stade - Landesbergen Abschnitt 6: Hoya - Steyerberg, LH-10-3039						Trassierungsfirma: imp GmbH Bünnerhelfstr. 10 44379 Dortmund	aufgestellt Bayreuth, den 15.12.2021 i.V. <i>S. Salzer</i> i.V. <i>Manfred Rühl</i>		
							Stand:		
							Datum	Name	
							aufgestellt	22.11.2021	Kämper/ imp
							geprüft	24.11.2021	Grams/ imp
Zuwegung Mast 3114, Zuwegung zu Ankerfläche Mast 3114 (dauerhaft, temporär)	Freileitung mit UN >= 110kV	380-kV-Ltg. LH-10-3003 Landesbergen - Sottrum	84	83	TenneT TSO GmbH Bernecker Str. 70 95444 Bayreuth	Bestand; Schutzstreifen	4,4 B Starkstrom-Freileitungen		
Zuwegung zu südl. Seilzugfläche Mast 3114 (temporär)	Freileitung mit UN >= 110kV	380-kV-Ltg. LH-10-3003 Landesbergen - Sottrum	84	83	TenneT TSO GmbH Bernecker Str. 70 95444 Bayreuth	Bestand; Schutzstreifen	4,4 Starkstrom-Freileitungen		
Zuwegung zu südl. Seilzugfläche Mast 3114 (temporär)	Fernmeldekabel	FM-Kabel			Deutsche Telekom Friedrich-Ebert-Allee 140 53113 Bonn		6,2 Unterirdische Anlagen		
Kreuzung nördl. Anker- und Seilzugfläche, Arbeitsfläche und südl. Anker- und Seilzugfläche Mast 3114 (temporär)	Freileitung mit UN >= 110kV	380-kV-Ltg. LH-10-3003 Landesbergen - Sottrum	84	83	TenneT TSO GmbH Bernecker Str. 70 95444 Bayreuth	Bestand; Schutzstreifen	4,4 A Starkstrom-Freileitungen		
Kreuzung nördl. Anker- und Seilzugfläche, Arbeitsfläche und südl. Anker- und Seilzugfläche Mast 3114 (temporär)	Freileitung mit UN >= 110kV	220-kV-Ltg. LH-10-2010 Landesbergen - Sottrum	109	108	TenneT TSO GmbH Bernecker Str. 70 95444 Bayreuth	Rückbauleitung	4,4 B Starkstrom-Freileitungen		
Kreuzung Arbeitsfläche Mast 3114 (temporär)	Hoch-, Mittel- und Niederspannungskabel	NSP-Kabel			AVACON Bürgermeister-Stahn-Wall 1 31582 Nienburg	Längsverlauf und Kreuzung	6,1 B Unterirdische Anlagen		
Kreuzung Arbeitsfläche Mast 3114 (temporär)	Freileitung mit UN >= 110kV	220-kV-Ltg. LH-10-2010 Landesbergen - Sottrum	109	108	TenneT TSO GmbH Bernecker Str. 70 95444 Bayreuth	Rückbauleitung	4,4 B Starkstrom-Freileitungen		
Zuwegung zu Mast 3115 (temporär)	Hochdruckwasserleitungen	TW-Ltg. DN 100 PVC			Wasserversorgung Samtgemeinde Grafschaft Hoya Am Kanal 9 27318 Hoya	Längsverlauf und Kreuzung	6,5 Unterirdische Anlagen		
Zuwegung zu Mast 3115 (temporär)	Fernmeldekabel	FM-Kabel			Deutsche Telekom Friedrich-Ebert-Allee 140 53113 Bonn	Längsverlauf und Kreuzung	6,2 B Unterirdische Anlagen		
Zuwegung zu Mast 3115 (temporär)	Fernmeldekabel	FM-Kabel			Deutsche Telekom Friedrich-Ebert-Allee 140 53113 Bonn	Längsverlauf und Kreuzung	6,2 B Unterirdische Anlagen		
Zuwegung zu Gerüstflächen an L352 südl. Mast 3115 (temporär)	Hochdruckwasserleitungen	TW-Ltg. DN 250 PVC			Wasserversorgung Samtgemeinde Grafschaft Hoya Am Kanal 9 27318 Hoya		6,5 Unterirdische Anlagen		





Zuwegung (von Straße Richtung Mast)		Kreuzung mit	Nähere Bezeichnung	zwischen Masten der gekreuzten Ltg. Nr. Nr.		Besitzer oder zuständiger Behörde	Bemerkungen	BIS LUM Merkmal-Nr.										
						Verzeichnis der betroffenen TÖB der Zuwegungen		Planfeststellungsunterlage		aufgestellt Bayreuth, den 15.12.2021 i.V.  i.V. 								
Leitungsname: 380-kV-Leitung Stade - Landesbergen Abschnitt 6: Hoya - Steyerberg, LH-10-3039						Trassierungsfirma:  imp GmbH Bünnerrhefstr.10 44379 Dortmund		Stand: <table border="1"> <thead> <tr> <th></th> <th>Datum</th> <th>Name</th> </tr> </thead> <tbody> <tr> <td>aufgestellt</td> <td>22.11.2021</td> <td>Kämper/ imp</td> </tr> <tr> <td>geprüft</td> <td>24.11.2021</td> <td>Grams/ imp</td> </tr> </tbody> </table>			Datum	Name	aufgestellt	22.11.2021	Kämper/ imp	geprüft	24.11.2021	Grams/ imp
	Datum	Name																
aufgestellt	22.11.2021	Kämper/ imp																
geprüft	24.11.2021	Grams/ imp																
Zuwegung zu Mast 3116, Zuwegung zu Provisorium bei Mast 3116 (dauerhaft, temporär)	Hochdruckwasserleitungen	TW-Ltg. DN 250 PVC			Wasserversorgung Samtgemeinde Grafschaft Hoya Am Kanal 9 27318 Hoya			6,5 Unterirdische Anlagen										
Kreuzung Arbeitsfläche Mast 3116 (temporär)	Freileitung mit UN >= 110kV	220-kV-Ltg. LH-10-2010 Landesbergen - Sottrum	107	106	TenneT TSO GmbH Bernecker Str. 70 95444 Bayreuth	Rückbauleitung; Schutzstreifen		4,4 Starkstrom-Freileitungen										
Kreuzung Provisoriumsfläche (temporär)	Freileitung mit UN >= 110kV	220-kV-Ltg. LH-10-2010 Landesbergen - Sottrum	107	106	TenneT TSO GmbH Bernecker Str. 70 95444 Bayreuth	Rückbauleitung		4,4 A Starkstrom-Freileitungen										
Kreuzung Provisoriumsfläche (temporär)	Freileitung mit UN >= 110kV	380-kV-Ltg. LH-10-3003 Landesbergen - Sottrum	83	82	TenneT TSO GmbH Bernecker Str. 70 95444 Bayreuth	Bestand; Schutzstreifen; Längsverlauf und Kreuzung		4,4 B Starkstrom-Freileitungen										
Kreuzung Provisoriumsfläche (temporär)	Wasserschutz- und Überschwemmungsgebiet	Überschwemmungsgebiet Graue			Niedersächsische Landesbetrieb für Wasserwirtschaft, Küsten- und Naturschutz (NLWKN) Standort Hannover Göttinger Chaussee 76 A 30453 Hannover	Fortsetzung Östl. Zuwegung zu Mast 3112, Mast 3113 (dauerhaft, temporär)		3,4 Gewässer										
Kreuzung Provisoriumsfläche (temporär)	Fernmeldekabel	FM-Kabel			Deutsche Telekom Friedrich-Ebert-Allee 140 53113 Bonn			6,2 A Unterirdische Anlagen										
Kreuzung Provisoriumsfläche (temporär)	Fernmeldekabel	FM-Erdkabel			AVACON Bürgermeister-Stahn-Wall 1 31582 Nienburg			6,2 B Unterirdische Anlagen										
Kreuzung Provisoriumsfläche (temporär)	Hoch-, Mittel- und Niederspannungskabel	NSP-Kabel			AVACON Bürgermeister-Stahn-Wall 1 31582 Nienburg			6,1 A Unterirdische Anlagen										
Kreuzung Provisoriumsfläche (temporär)	Hoch-, Mittel- und Niederspannungskabel	MSP-Kabel			AVACON Bürgermeister-Stahn-Wall 1 31582 Nienburg			6,1 B Unterirdische Anlagen										
Kreuzung Provisoriumsfläche (temporär)	Hochdruckwasserleitungen	TW-Ltg.			Wasserversorgung Samtgemeinde Grafschaft Hoya Am Kanal 9 27318 Hoya			6,5 A Unterirdische Anlagen										
Kreuzung Provisoriumsfläche (temporär)	Deutsche Telekom AG	FM-Freileitung	o.Nr.	o.Nr.	Deutsche Telekom Friedrich-Ebert-Allee 140 53113 Bonn			5,1 Nachrichtentechnik										

		Verzeichnis der betroffenen TÖB der Zuwegungen			Planfeststellungsunterlage		aufgestellt Bayreuth, den 15.12.2021 i.V. <i>S. Salzer</i> i.V. <i>Manfred Röhler</i>										
Leitungsname: 380-kV-Leitung Stade - Landesbergen Abschnitt 6: Hoya - Steyerberg, LH-10-3039					Trassierungsfirma: imp GmbH Bünnertshofstr. 10 44379 Dortmund		Stand: <table border="1"> <tr> <td></td> <td>Datum</td> <td>Name</td> </tr> <tr> <td>aufgestellt</td> <td>22.11.2021</td> <td>Kämper/ imp</td> </tr> <tr> <td>geprüft</td> <td>24.11.2021</td> <td>Grams/ imp</td> </tr> </table>			Datum	Name	aufgestellt	22.11.2021	Kämper/ imp	geprüft	24.11.2021	Grams/ imp
	Datum	Name															
aufgestellt	22.11.2021	Kämper/ imp															
geprüft	24.11.2021	Grams/ imp															
Zuwegung (von Straße Richtung Mast)		Kreuzung mit	Nähere Bezeichnung	zwischen Masten der gekreuzten Ltg. Nr. Nr.	Besitzer oder zuständiger Behörde	Bemerkungen	BIS LUM Merkmal-Nr.										
Kreuzung Provisoriumsfläche (temporär)		Hoch-, Mittel- und Niederspannungskabel	NSP-Kabel		AVACON Bürgermeister-Stahn-Wall 1 31582 Nienburg		6,1 C Unterirdische Anlagen										
Kreuzung Provisoriumsfläche (temporär)		Hochdruckwasserleitungen	TW-Ltg. DN 50 PVC		Wasserversorgung Samtgemeinde Grafschaft Hoya Am Kanal 9 27318 Hoya		6,5 B Unterirdische Anlagen										
Kreuzung Provisoriumsfläche (temporär)		Hochdruckwasserleitungen	TW-Ltg. DN 150 PVC		Wasserversorgung Samtgemeinde Grafschaft Hoya Am Kanal 9 27318 Hoya		6,5 C Unterirdische Anlagen										
Kreuzung Provisoriumsfläche (temporär)		Hoch-, Mittel- und Niederspannungskabel	MSP-Kabel		AVACON Bürgermeister-Stahn-Wall 1 31582 Nienburg		6,1 D Unterirdische Anlagen										
Kreuzung Provisoriumsfläche (temporär)		Hochdruckwasserleitungen	TW-Ltg.		Wasserversorgung Samtgemeinde Grafschaft Hoya Am Kanal 9 27318 Hoya		6,5 D Unterirdische Anlagen										
Kreuzung Provisoriumsfläche (temporär)		Gasleitungen	Gasltg. VGM 100 PE-HD		Gasversorgung Grafschaft Hoya GmbH Am Kanal 9 27318 Hoya		6,4 Unterirdische Anlagen										
Kreuzung Provisoriumsfläche (temporär)		Freileitung mit UN >= 110kV	220-kV-Ltg. LH-10-2010 Landesbergen - Sottrum	95 94	TenneT TSO GmbH Bernecker Str. 70 95444 Bayreuth	Rückbauleitung; Fortsetzung Kreuzung Provisoriumsfläche (temporär)	4,4 C Starkstrom-Freileitungen										
Zuwegung zu Mast 3117, Mast 3118 (dauerhaft, temporär), Zuwegung zu Gerüst- und Seilzugfläche Mast 3117 (temporär)		Fernmeldekabel	FM-Kabel		Deutsche Telekom Friedrich-Ebert-Allee 140 53113 Bonn		6,2 A Unterirdische Anlagen										
Zuwegung zu Mast 3117, Mast 3118 (dauerhaft, temporär), Zuwegung zu Gerüst- und Seilzugfläche Mast 3117 (temporär)		Fernmeldekabel	FM-Kabel		Deutsche Telekom Friedrich-Ebert-Allee 140 53113 Bonn	Längsverlauf und Kreuzung im Kurvenbereich	6,2 C Unterirdische Anlagen										


Zuwegung (von Straße Richtung Mast)		Kreuzung mit	Nähere Bezeichnung	zwischen Masten der gekreuzten Ltg. Nr. Nr.		Besitzer oder zuständiger Behörde	Bemerkungen	BIS LUM Merkmal-Nr.										
						Verzeichnis der betroffenen TÖB der Zuwegungen		Planfeststellungsunterlage		aufgestellt Bayreuth, den 15.12.2021 i.V. <i>S. Salzer</i> i.V. <i>M. H. Rühl</i>								
Leitungsname: 380-kV-Leitung Stade - Landesbergen Abschnitt 6: Hoya - Steyerberg, LH-10-3039						Trassierungsfirma: imp GmbH Bünnertelfstr. 10 44379 Dortmund 		Stand: <table border="1"> <thead> <tr> <th></th> <th>Datum</th> <th>Name</th> </tr> </thead> <tbody> <tr> <td>aufgestellt</td> <td>22.11.2021</td> <td>Kämper/ imp</td> </tr> <tr> <td>geprüft</td> <td>24.11.2021</td> <td>Grams/ imp</td> </tr> </tbody> </table>			Datum	Name	aufgestellt	22.11.2021	Kämper/ imp	geprüft	24.11.2021	Grams/ imp
	Datum	Name																
aufgestellt	22.11.2021	Kämper/ imp																
geprüft	24.11.2021	Grams/ imp																
Zuwegung zu Mast 3117, Mast 3118 (dauerhaft, temporär), Zuwegung zu Gerüst- und Seilzugfläche Mast 3117 (temporär)	Hoch-, Mittel- und Niederspannungskabel	NSP-Kabel			AVACON Bürgermeister-Stahn-Wall 1 31582 Nienburg	Längsverlauf	6,1 B Unterirdische Anlagen											
Zuwegung zu Mast 3117, Mast 3118 (dauerhaft, temporär), Zuwegung zu Gerüst- und Seilzugfläche Mast 3117 (temporär)	Hochdruckwasserleitungen	TW-Ltg.			Wasserversorgung Samtgemeinde Grafschaft Hoya Am Kanal 9 27318 Hoya	Längsverlauf	6,5 Unterirdische Anlagen											
Zuwegung zu Mast 3117, Mast 3118 (dauerhaft, temporär), Zuwegung zu Gerüst- und Seilzugfläche Mast 3117 (temporär)	Hoch-, Mittel- und Niederspannungskabel	NSP-Kabel			AVACON Bürgermeister-Stahn-Wall 1 31582 Nienburg	Längsverlauf	6,1 B Unterirdische Anlagen											
Zuwegung zu Mast 3117, Mast 3118 (dauerhaft, temporär), Zuwegung zu Gerüst- und Seilzugfläche Mast 3117 (temporär)	Fernmeldekabel	FM-Kabel			Deutsche Telekom Friedrich-Ebert-Allee 140 53113 Bonn	Längsverlauf und Kreuzung im Kurvenbereich	6,2 C Unterirdische Anlagen											
Zuwegung zu Mast 3117 (dauerhaft, temporär), Zuwegung zu Seilzugfläche und Gerüstfläche Mast 3117 (temporär)	Hoch-, Mittel- und Niederspannungskabel	MSP-Kabel			AVACON Bürgermeister-Stahn-Wall 1 31582 Nienburg		6,1 B Unterirdische Anlagen											
Zuwegung zu Mast 3117 (dauerhaft, temporär), Zuwegung zu Seilzugfläche und Gerüstfläche Mast 3117 (temporär)	Fernmeldekabel	FM-Erdkabel			AVACON Bürgermeister-Stahn-Wall 1 31582 Nienburg		6,2 B Unterirdische Anlagen											
Zuwegung zu Mast 3117 (dauerhaft, temporär), Zuwegung zu Seilzugfläche und Gerüstfläche Mast 3117 (temporär)	Hoch-, Mittel- und Niederspannungskabel	MSP-Kabel			AVACON Bürgermeister-Stahn-Wall 1 31582 Nienburg		6,1 B Unterirdische Anlagen											
Zuwegung zu Mast 3117 (dauerhaft, temporär), Zuwegung zu Seilzugfläche und Gerüstfläche Mast 3117 (temporär)	Fernmeldekabel	FM-Erdkabel			AVACON Bürgermeister-Stahn-Wall 1 31582 Nienburg		6,2 B Unterirdische Anlagen											


Zuwegung (von Straße Richtung Mast)		Kreuzung mit	Nähere Bezeichnung	zwischen Masten der gekreuzten Ltg. Nr. Nr.		Besitzer oder zuständiger Behörde	Bemerkungen	BIS LUM Merkmal-Nr.											
						Verzeichnis der betroffenen TÖB der Zuwegungen		Planfeststellungsunterlage		aufgestellt Bayreuth, den 15.12.2021 i.V.  i.V. 									
Leitungsname: 380-kV-Leitung Stade - Landesbergen Abschnitt 6: Hoya - Steyerberg, LH-10-3039						Trassierungsfirma:  imp GmbH Bünnertelfstr. 10 44379 Dortmund		Stand: <table border="1"> <thead> <tr> <th></th> <th>Datum</th> <th>Name</th> </tr> </thead> <tbody> <tr> <td>aufgestellt</td> <td>22.11.2021</td> <td>Kämper/ imp</td> </tr> <tr> <td>geprüft</td> <td>24.11.2021</td> <td>Grams/ imp</td> </tr> </tbody> </table>				Datum	Name	aufgestellt	22.11.2021	Kämper/ imp	geprüft	24.11.2021	Grams/ imp
	Datum	Name																	
aufgestellt	22.11.2021	Kämper/ imp																	
geprüft	24.11.2021	Grams/ imp																	
Kreuzung nördl. Seilzug- und Ankerfläche, Arbeitsfläche und südl. Ankerfläche Mast 3117 (temporär)		Freileitung mit UN >= 110kV	380-kV-Ltg. LH-10-3003 Landesbergen - Sottrum	82	81	TenneT TSO GmbH Bernecker Str. 70 95444 Bayreuth	Bestand; Schutzstreifen; Längsverlauf und Kreuzung	4,4 A Starkstrom-Freileitungen											
Kreuzung nördl. Seilzug- und Ankerfläche, Arbeitsfläche und südl. Anker- und Seilzugfläche Mast 3117 (temporär)		Freileitung mit UN >= 110kV	220-kV-Ltg. LH-10-2010 Landesbergen - Sottrum	105	103	TenneT TSO GmbH Bernecker Str. 70 95444 Bayreuth	Rückbauleitung	4,4 B Starkstrom-Freileitungen											
Zuwegung zu Mast 3118 (dauerhaft, temporär), Zuwegung zu südl. Anker- und Seilzugfläche (temporär)		Hochdruckwasserleitungen	TW-Ltg.			Wasserversorgung Samtgemeinde Grafschaft Hoya Am Kanal 9 27318 Hoya	Längsverlauf und Kreuzung	6,5 Unterirdische Anlagen											
Zuwegung zu Mast 3118 (dauerhaft, temporär), Zuwegung zu südl. Anker- und Seilzugfläche (temporär)		Hoch-, Mittel- und Niederspannungskabel	NSP-Kabel			AVACON Bürgermeister-Stahn-Wall 1 31582 Nienburg	Längsverlauf und Kreuzung	6,1 D Unterirdische Anlagen											
Zuwegung zu Mast 3118 (dauerhaft, temporär), Zuwegung zu südl. Anker- und Seilzugfläche (temporär)		Fernmeldekabel	FM-Erdkabel			AVACON Bürgermeister-Stahn-Wall 1 31582 Nienburg	Längsverlauf und Kreuzung	6,2 Unterirdische Anlagen											
Zuwegung zu Mast 3118 (dauerhaft, temporär), Zuwegung zu südl. Anker- und Seilzugfläche (temporär)		Hoch-, Mittel- und Niederspannungskabel	NSP-Kabel			AVACON Bürgermeister-Stahn-Wall 1 31582 Nienburg	Längsverlauf und Kreuzung	6,1 D Unterirdische Anlagen											
Zuwegung zu Mast 3118 (dauerhaft, temporär), Zuwegung zu südl. Anker- und Seilzugfläche (temporär)		Hoch-, Mittel- und Niederspannungskabel	NSP-Kabel			AVACON Bürgermeister-Stahn-Wall 1 31582 Nienburg	Längsverlauf und Kreuzung	6,1 D Unterirdische Anlagen											
Zuwegung zu Mast 3118 (dauerhaft, temporär), Zuwegung zu südl. Anker- und Seilzugfläche (temporär)		Freileitung mit UN >= 110kV	220-kV-Ltg. LH-10-2010 Landesbergen - Sottrum	103	102	TenneT TSO GmbH Bernecker Str. 70 95444 Bayreuth	Rückbauleitung	4,4 Starkstrom-Freileitungen											
Zuwegung zu südl. Anker- und Seilzugfläche Mast 3118 (temporär)		Freileitung mit UN >= 110kV	380-kV-Ltg. LH-10-3003 Landesbergen - Sottrum	80N	79N	TenneT TSO GmbH Bernecker Str. 70 95444 Bayreuth	Umbau; Schutzstreifen	4,4 B Starkstrom-Freileitungen											



Zuwegung (von Straße Richtung Mast)		Kreuzung mit	Nähere Bezeichnung	zwischen Masten der gekreuzten Ltg. Nr. Nr.		Besitzer oder zuständiger Behörde	Bemerkungen	BIS LUM Merkmal-Nr.
Leitungsname: 380-kV-Leitung Stade - Landesbergen Abschnitt 6: Hoya - Steyerberg, LH-10-3039						Trassierungsfirma: imp GmbH Bünnerhelfstr. 10 44379 Dortmund	aufgestellt Bayreuth, den 15.12.2021 i.V. <i>S. Salzer</i> i.V. <i>M. H. Rühl</i>	
							Stand:	
							Datum	Name
							aufgestellt	22.11.2021 Kämper/ imp
							geprüft	24.11.2021 Grams/ imp
Zuwegung zu südl. Anker- und Seilzugfläche Mast 3118 (temporär)	Freileitung mit UN >= 110kV	380-kV-Ltg. LH-10-3003 Landesbergen - Sottrum	80N	79N	TenneT TSO GmbH Bernecker Str. 70 95444 Bayreuth	Umbau; Schutzstreifen	4,4 B Starkstrom-Freileitungen	
Kreuzung Rückbauflächen Mast 3118 (temporär)	Freileitung mit UN >= 110kV	220-kV-Ltg. LH-10-2010 Landesbergen - Sottrum	104	102	TenneT TSO GmbH Bernecker Str. 70 95444 Bayreuth	Rückbauleitung	4,4 Starkstrom-Freileitungen	
Zuwegung zu Mast 3119, Mast 3120, Mast 3121, Mast 3122 (dauerhaft, temporär)	Hoch-, Mittel- und Niederspannungskabel	NSP-Kabel			AVACON Bürgermeister-Stahn-Wall 1 31582 Nienburg	Längsverlauf und Kreuzung in Ortlage (Warpe)	6,1 D Unterirdische Anlagen	
Zuwegung zu Mast 3119, Mast 3120, Mast 3121, Mast 3122 (dauerhaft, temporär)	Hoch-, Mittel- und Niederspannungskabel	NSP-Kabel			AVACON Bürgermeister-Stahn-Wall 1 31582 Nienburg	Längsverlauf und Kreuzung in Ortlage (Warpe)	6,1 D Unterirdische Anlagen	
Zuwegung zu Mast 3119, Mast 3120, Mast 3121, Mast 3122 (dauerhaft, temporär)	Hoch-, Mittel- und Niederspannungskabel	MSP-Kabel			AVACON Bürgermeister-Stahn-Wall 1 31582 Nienburg	Längsverlauf und Kreuzung in Ortlage (Warpe)	6,1 F Unterirdische Anlagen	
Zuwegung zu Mast 3119, Mast 3120, Mast 3121, Mast 3122 (dauerhaft, temporär)	Hoch-, Mittel- und Niederspannungskabel	MSP-Kabel			AVACON Bürgermeister-Stahn-Wall 1 31582 Nienburg	Längsverlauf und Kreuzung in Ortlage (Warpe)	6,1 F Unterirdische Anlagen	
Zuwegung zu Mast 3119, Mast 3120, Mast 3121, Mast 3122 (dauerhaft, temporär)	Fernmeldekabel	FM-Kabel			Deutsche Telekom Friedrich-Ebert-Allee 140 53113 Bonn	Längsverlauf und Kreuzung in Ortlage (Warpe)	6,2 A Unterirdische Anlagen	
Zuwegung zu Mast 3119, Mast 3120, Mast 3121, Mast 3122 (dauerhaft, temporär)	Fernmeldekabel	FM-Kabel			AVACON Bürgermeister-Stahn-Wall 1 31582 Nienburg	Tangiert, Längsverlauf und Kreuzung in Ortlage (Warpe)	6,2 B Unterirdische Anlagen	
Zuwegung zu Mast 3119, Mast 3120, Mast 3121, Mast 3122 (dauerhaft, temporär)	Hoch-, Mittel- und Niederspannungskabel	NSP-Kabel			AVACON Bürgermeister-Stahn-Wall 1 31582 Nienburg	Kreuzung und Längsverlauf	6,1 E Unterirdische Anlagen	
Zuwegung zu Mast 3119, Mast 3120, Mast 3121, Mast 3122 (dauerhaft, temporär)	Hoch-, Mittel- und Niederspannungskabel	MSP-Kabel			AVACON Bürgermeister-Stahn-Wall 1 31582 Nienburg	Kreuzung und Längsverlauf	6,1 G Unterirdische Anlagen	
Zuwegung zu Mast 3119, Mast 3120, Mast 3121, Mast 3122 (dauerhaft, temporär)	Hoch-, Mittel- und Niederspannungskabel	MSP-Kabel			AVACON Bürgermeister-Stahn-Wall 1 31582 Nienburg	Kreuzung und Längsverlauf	6,1 G Unterirdische Anlagen	
Zuwegung zu Mast 3119, Mast 3120, Mast 3121, Mast 3122 (dauerhaft, temporär)	Gasleitungen	Gasltg. VGM 100 PE-HD			Gasversorgung Grafschaft Hoya GmbH Am Kanal 9 27318 Hoya	Längsverlauf und Kreuzung im Kurvenbereich	6,4 Unterirdische Anlagen	





Zuwegung (von Straße Richtung Mast)		Kreuzung mit	Nähere Bezeichnung	zwischen Masten der gekreuzten Ltg. Nr. Nr.		Besitzer oder zuständiger Behörde	Bemerkungen	BIS LUM Merkmal-Nr.											
						Verzeichnis der betroffenen TÖB der Zuwegungen		Planfeststellungsunterlage		aufgestellt Bayreuth, den 15.12.2021 i.V.  i.V. 									
Leitungsname: 380-kV-Leitung Stade - Landesbergen Abschnitt 6: Hoya - Steyerberg, LH-10-3039						Trassierungsfirma: imp GmbH Bünnertelfstr. 10 44379 Dortmund				Stand: <table border="1"> <thead> <tr> <th></th> <th>Datum</th> <th>Name</th> </tr> </thead> <tbody> <tr> <td>aufgestellt</td> <td>22.11.2021</td> <td>Kämper/ imp</td> </tr> <tr> <td>geprüft</td> <td>24.11.2021</td> <td>Grams/ imp</td> </tr> </tbody> </table>		Datum	Name	aufgestellt	22.11.2021	Kämper/ imp	geprüft	24.11.2021	Grams/ imp
	Datum	Name																	
aufgestellt	22.11.2021	Kämper/ imp																	
geprüft	24.11.2021	Grams/ imp																	
Zuwegung zu Mast 3119 (dauerhaft, temporär), Zuwegung zu Seilzugflächen Mast 3119 (temporär)	Hoch-, Mittel- und Niederspannungskabel	NSP-Kabel			AVACON Bürgermeister-Stahn-Wall 1 31582 Nienburg	Längsverlauf und Kreuzung	6,1 A Unterirdische Anlagen												
Zuwegung zu Mast 3119 (dauerhaft, temporär), Zuwegung zu Seilzugflächen Mast 3119 (temporär)	Hoch-, Mittel- und Niederspannungskabel	2x NSP-Kabel			AVACON Bürgermeister-Stahn-Wall 1 31582 Nienburg	Längsverlauf und Kreuzung	6,1 B Unterirdische Anlagen												
Zuwegung zu Mast 3119 (dauerhaft, temporär), Zuwegung zu Seilzugflächen Mast 3119 (temporär)	Hoch-, Mittel- und Niederspannungskabel	MSP-Kabel			AVACON Bürgermeister-Stahn-Wall 1 31582 Nienburg	Tangiert	6,1 E Unterirdische Anlagen												
Zuwegung zu Mast 3119 (dauerhaft, temporär), Zuwegung zu Seilzugflächen Mast 3119 (temporär)	Hoch-, Mittel- und Niederspannungskabel	MSP-Kabel			AVACON Bürgermeister-Stahn-Wall 1 31582 Nienburg	Tangiert	6,1 E Unterirdische Anlagen												
Zuwegung zu Mast 3119 (dauerhaft, temporär), Zuwegung zu Seilzugflächen Mast 3119 (temporär)	Gasleitungen	Gasltg. VGM 100 PE-HD			Gasversorgung Grafschaft Hoya GmbH Am Kanal 9 27318 Hoya	Längsverlauf und Kreuzung im Kurvenbereich	6,4 A Unterirdische Anlagen												
Zuwegung zu Mast 3119 (dauerhaft, temporär), Zuwegung zu Seilzugflächen Mast 3119 (temporär)	Hoch-, Mittel- und Niederspannungskabel	MSP-Kabel			AVACON Bürgermeister-Stahn-Wall 1 31582 Nienburg	Tangiert	6,1 E Unterirdische Anlagen												
Zuwegung zu Mast 3119 (dauerhaft, temporär), Zuwegung zu Seilzugflächen Mast 3119 (temporär)	Fernmeldekabel	FM-Kabel			Deutsche Telekom Friedrich-Ebert-Allee 140 53113 Bonn	Längsverlauf und Kreuzung im Kurvenbereich	6,2 Unterirdische Anlagen												
Zuwegung zu Mast 3119 (dauerhaft, temporär), Zuwegung zu Seilzugflächen Mast 3119 (temporär)	Gasleitungen	Gasltg. VGM 50 PE-HD			Gasversorgung Grafschaft Hoya GmbH Am Kanal 9 27318 Hoya	Kreuzung und Längsverlauf	6,4 B Unterirdische Anlagen												
Zuwegung zu Mast 3119 (dauerhaft, temporär), Zuwegung zu Seilzugflächen Mast 3119 (temporär)	Freileitung mit UN >= 110kV	380-kV-Ltg. LH-10-3003 Landesbergen - Sottrum	80	78	TenneT TSO GmbH Bernecker Str. 70 95444 Bayreuth	Rückbauleitung	4,4 A Starkstrom-Freileitungen												
Zuwegung zu Mast 3119 (dauerhaft, temporär), Zuwegung zu Seilzugflächen Mast 3119 (temporär)	Freileitung mit UN >= 110kV	380-kV-Ltg. LH-10-3003 Landesbergen - Sottrum	79N	78A	TenneT TSO GmbH Bernecker Str. 70 95444 Bayreuth	Umbau	4,4 E Starkstrom-Freileitungen												





Zuwegung (von Straße Richtung Mast)		Kreuzung mit	Nähere Bezeichnung	zwischen Masten der gekreuzten Ltg. Nr. Nr.		Besitzer oder zuständiger Behörde	Bemerkungen	BIS LUM Merkmal-Nr.
Leitungsname: 380-kV-Leitung Stade - Landesbergen Abschnitt 6: Hoya - Steyerberg, LH-10-3039						Trassierungsfirma: imp GmbH Bünnerhelfstr. 10 44379 Dortmund 		aufgestellt Bayreuth, den 15.12.2021 i.V. <i>S. Salzer</i> i.V. <i>M. H. Rühl</i> Stand: aufgestellt 22.11.2021 Datum Name geprüft 24.11.2021 Kämper/ imp Grams/ imp
Zuwegung zu Mast 3119 (dauerhaft, temporär), Zuwegung zu Seilzugflächen Mast 3119 (temporär)	Freileitung mit UN >= 110kV	220-kV-Ltg. LH-10-2010 Landesbergen - Sottrum	102	101	TenneT TSO GmbH Bernecker Str. 70 95444 Bayreuth	Rückbauleitung	4,4 C Starkstrom-Freileitungen	
Zuwegung zu Seilzugflächen Mast 3119 (temporär)	Freileitung mit UN >= 110kV	380-kV-Ltg. LH-10-3003 Landesbergen - Sottrum	80N	78A	TenneT TSO GmbH Bernecker Str. 70 95444 Bayreuth	Umbau	4,4 Starkstrom-Freileitungen	
Kreuzung nördl. und südl. Seilzug- und Ankerflächen Mast 3119 (temporär)	Freileitung mit UN >= 110kV	380-kV-Ltg. LH-10-3003 Landesbergen - Sottrum	80N	78A	TenneT TSO GmbH Bernecker Str. 70 95444 Bayreuth	Umbau; Schutzstreifen	4,4 A Starkstrom-Freileitungen	
Kreuzung nördl. und südl. Seilzug- und Ankerflächen Mast 3119 (temporär)	Freileitung mit UN >= 110kV	380-kV-Ltg. LH-10-3003 Landesbergen - Sottrum	80	78	TenneT TSO GmbH Bernecker Str. 70 95444 Bayreuth	Rückbauleitung	4,4 B Starkstrom-Freileitungen	
Kreuzung Arbeitsfläche Mast 3119 (temporär)	Freileitung mit UN >= 110kV	220-kV-Ltg. LH-10-2010 Landesbergen - Sottrum	102	101	TenneT TSO GmbH Bernecker Str. 70 95444 Bayreuth	Rückbauleitung; Schutzstreifen	4,4 D Starkstrom-Freileitungen	
Kreuzung Arbeitsfläche Mast 3119 (temporär)	Freileitung mit UN >= 110kV	380-kV-Ltg. LH-10-3003 Landesbergen - Sottrum	80	79	TenneT TSO GmbH Bernecker Str. 70 95444 Bayreuth	Rückbauleitung	4,4 E Starkstrom-Freileitungen	
Zuwegung zu Mast 3120, Mast 3121, Mast 3122 (dauerhaft, temporär)	Gasleitungen	Gasltg. VGM 100 PE-HD			Gasversorgung Grafschaft Hoya GmbH Am Kanal 9 27318 Hoya	Längsverlauf und Kreuzung	6,4 Unterirdische Anlagen	
Zuwegung zu Mast 3120, Mast 3121, Mast 3122 (dauerhaft, temporär)	Hoch-, Mittel- und Niederspannungskabel	MSP-Kabel			AVACON Bürgermeister-Stahn-Wall 1 31582 Nienburg	Längsverlauf und Kreuzung	6,1 B Unterirdische Anlagen	
Zuwegung zu Mast 3120, Mast 3121, Mast 3122 (dauerhaft, temporär)	Hoch-, Mittel- und Niederspannungskabel	MSP-Kabel			AVACON Bürgermeister-Stahn-Wall 1 31582 Nienburg	Längsverlauf und Kreuzung	6,1 B Unterirdische Anlagen	
Zuwegung zu Mast 3120, Mast 3121, Mast 3122 (dauerhaft, temporär)	Fernmeldekabel	FM-Kabel			Deutsche Telekom Friedrich-Ebert-Allee 140 53113 Bonn	Längsverlauf und Kreuzung	6,2 Unterirdische Anlagen	
Zuwegung zu Mast 3120 (dauerhaft, temporär), Zuwegung zu südl. Gerüstfläche Mast 3120 (temporär)	Gasleitungen	Gasltg. VGM 50 PE-HD			Gasversorgung Grafschaft Hoya GmbH Am Kanal 9 27318 Hoya	Längsverlauf und Kreuzung	6,4 Unterirdische Anlagen	

Zuwegung (von Straße Richtung Mast)		Kreuzung mit	Nähere Bezeichnung	zwischen Masten der gekreuzten Ltg. Nr. Nr.		Besitzer oder zuständiger Behörde	Bemerkungen	BIS LUM Merkmal-Nr.
Leitungsname: 380-kV-Leitung Stade - Landesbergen Abschnitt 6: Hoya - Steyerberg, LH-10-3039						Trassierungsfirma: imp GmbH Bünnerhelfstr. 10 44379 Dortmund 	aufgestellt Bayreuth, den 15.12.2021 i.V. <i>S. Salzer</i> i.V. <i>Manfred Rühl</i>	
Planfeststellungsunterlage						Stand:		
						aufgestellt	Datum	Name
						geprüft	22.11.2021	Kämper/ imp
							24.11.2021	Grams/ imp
Zuwegung zu Mast 3120 (dauerhaft, temporär), Zuwegung zu südl. Gerüstfläche Mast 3120 (temporär)	Fernmeldekabel	FM-Kabel			Deutsche Telekom Friedrich-Ebert-Allee 140 53113 Bonn	Längsverlauf und Kreuzung	6,2 Unterirdische Anlagen	
Zuwegung zu Mast 3120 (dauerhaft, temporär), Zuwegung zu südl. Gerüstfläche Mast 3120 (temporär)	Hoch-, Mittel- und Niederspannungskabel	NSP-Kabel			AVACON Bürgermeister-Stahn-Wall 1 31582 Nienburg	Längsverlauf und Kreuzung	6,1 B Unterirdische Anlagen	
Zuwegung zu Mast 3120 (dauerhaft, temporär), Zuwegung zu südl. Gerüstfläche Mast 3120 (temporär)	Hoch-, Mittel- und Niederspannungskabel	NSP-Kabel			AVACON Bürgermeister-Stahn-Wall 1 31582 Nienburg	Längsverlauf und Kreuzung	6,1 B Unterirdische Anlagen	
Zuwegung zu Mast 3120 (dauerhaft, temporär), Zuwegung zu südl. Gerüstfläche Mast 3120 (temporär)	Freileitung mit UN >= 110kV	380-kV-Ltg. LH-10-3003 Landesbergen - Sottrum	78	77	TenneT TSO GmbH Bernecker Str. 70 95444 Bayreuth	Rückbauleitung	4,4 A Starkstrom-Freileitungen	
Zuwegung zu Mast 3120 (dauerhaft, temporär), Zuwegung zu südl. Gerüstfläche Mast 3120 (temporär)	Freileitung mit UN >= 110kV	220-kV-Ltg. LH-10-2010 Landesbergen - Sottrum	100	99	TenneT TSO GmbH Bernecker Str. 70 95444 Bayreuth	Rückbauleitung	4,4 B Starkstrom-Freileitungen	
Zuwegung zu Mast 3120 (dauerhaft, temporär), Zuwegung zu südl. Gerüstfläche Mast 3120 (temporär)	Freileitung mit UN >= 110kV	380-kV-Ltg. LH-10-3003 Landesbergen - Sottrum	78A	78N	TenneT TSO GmbH Bernecker Str. 70 95444 Bayreuth	Umbau	4,4 C Starkstrom-Freileitungen	
Zuwegung zu südl. Gerüstfläche Mast 3120 (temporär)	Hoch-, Mittel- und Niederspannungskabel	MSP-Kabel			AVACON Bürgermeister-Stahn-Wall 1 31582 Nienburg		6,1 Unterirdische Anlagen	
Zuwegung zu südl. Gerüstfläche Mast 3120 (temporär)	Freileitung mit UN >= 110kV	380-kV-Ltg. LH-10-3003 Landesbergen - Sottrum	78A	78N	TenneT TSO GmbH Bernecker Str. 70 95444 Bayreuth	Umbau	4,4 Starkstrom-Freileitungen	
Zuwegung zu Mast 3120 (dauerhaft, temporär)	Freileitung mit UN >= 110kV	380-kV-Ltg. LH-10-3003 Landesbergen - Sottrum	78A	78N	TenneT TSO GmbH Bernecker Str. 70 95444 Bayreuth	Umbau; Schutzstreifen	4,4 Starkstrom-Freileitungen	
Kreuzung Arbeitsfläche Mast 3120 (temporär)	Freileitung mit UN >= 110kV	380-kV-Ltg. LH-10-3003 Landesbergen - Sottrum	79N	78N	TenneT TSO GmbH Bernecker Str. 70 95444 Bayreuth	Umbau; Schutzstreifen	4,4 Starkstrom-Freileitungen	

Zuwegung (von Straße Richtung Mast)		Kreuzung mit	Nähere Bezeichnung	zwischen Masten der gekreuzten Ltg. Nr. Nr.		Besitzer oder zuständiger Behörde	Bemerkungen	BIS LUM Merkmal-Nr.	
Leitungsname: 380-kV-Leitung Stade - Landesbergen Abschnitt 6: Hoya - Steyerberg, LH-10-3039						Trassierungsfirma: imp GmbH Bünnerhelfstr.10 44379 Dortmund	aufgestellt Bayreuth, den 15.12.2021 i.V. <i>S. Salzer</i> i.V. <i>M. H. Röhler</i>		
							Stand:		
							aufgestellt	Datum	Name
							geprüft	22.11.2021	Kämper/ imp
								24.11.2021	Grams/ imp
Zuwegung zu Mast 3121, Mast 3122 (dauerhaft, temporär)	Gasleitungen	Gasltg. VGM 100 PE-HD			Gasversorgung Grafschaft Hoya GmbH Am Kanal 9 27318 Hoya	Längsverlauf und Kreuzung	6,4 Unterirdische Anlagen		
Zuwegung zu Mast 3121, Mast 3122 (dauerhaft, temporär)	Hochdruckwasserleitungen	TW-Ltg.			Wasserversorgung Samtgemeinde Grafschaft Hoya Am Kanal 9 27318 Hoya	Lage ungenau	6,5 Unterirdische Anlagen		
Zuwegung zu Mast 3121, Mast 3122 (dauerhaft, temporär)	Freileitung mit UN >= 110kV	380-kV-Ltg. LH-10-3003 Landesbergen - Sottrum	78	77	TenneT TSO GmbH Bernecker Str. 70 95444 Bayreuth	Rückbauleitung	4,4 A Starkstrom-Freileitungen		
Zuwegung zu Mast 3121, Mast 3122 (dauerhaft, temporär)	Freileitung mit UN >= 110kV	380-kV-Ltg. LH-10-3003 Landesbergen - Sottrum	78N	77N	TenneT TSO GmbH Bernecker Str. 70 95444 Bayreuth	Umbau; Schutzstreifen	4,4 B Starkstrom-Freileitungen		
Zuwegung zu Mast 3121 (dauerhaft, temporär)	Freileitung mit UN >= 110kV	380-kV-Ltg. LH-10-3003 Landesbergen - Sottrum	78N	77N	TenneT TSO GmbH Bernecker Str. 70 95444 Bayreuth	Umbau; Schutzstreifen	4,4 Starkstrom-Freileitungen		
Kreuzung Arbeitsfläche Mast 3121 (temporär)	Freileitung mit UN >= 110kV	220-kV-Ltg. LH-10-2010 Landesbergen - Sottrum	100	99	TenneT TSO GmbH Bernecker Str. 70 95444 Bayreuth	Rückbauleitung; Schutzstreifen	4,4 A Starkstrom-Freileitungen		
Kreuzung Arbeitsfläche Mast 3121 (temporär)	Freileitung mit UN >= 110kV	380-kV-Ltg. LH-10-3003 Landesbergen - Sottrum	78A	77N	TenneT TSO GmbH Bernecker Str. 70 95444 Bayreuth	Umbau; Schutzstreifen; Längsverlauf und Kreuzung	4,4 B Starkstrom-Freileitungen		
Zuwegung zu Gerüstfläche süd. Mast 3121 (temporär)	Hochdruckwasserleitungen	TW-Ltg.			Wasserversorgung Samtgemeinde Grafschaft Hoya Am Kanal 9 27318 Hoya	Lage ungenau	6,5 Unterirdische Anlagen		
Zuwegung zu Gerüstfläche süd. Mast 3121 (temporär)	Gasleitungen	Gasltg. VGM 100 PE-HD			Gasversorgung Grafschaft Hoya GmbH Am Kanal 9 27318 Hoya		6,4 Unterirdische Anlagen		
Zuwegung zu Mast 3122 (dauerhaft, temporär), Zuwegung zu nördl. Gerüstfläche und Seilzugfläche Mast 3122 (temporär)	Freileitung mit UN >= 110kV	380-kV-Ltg. LH-10-3003 Landesbergen - Sottrum	78N	77N	TenneT TSO GmbH Bernecker Str. 70 95444 Bayreuth	Umbau; Schutzstreifen	4,4 C Starkstrom-Freileitungen		





Zuwegung (von Straße Richtung Mast)		Kreuzung mit	Nähere Bezeichnung	zwischen Masten der gekreuzten Ltg. Nr. Nr.		Besitzer oder zuständiger Behörde	Bemerkungen	BIS LUM Merkmal-Nr.										
						Verzeichnis der betroffenen TÖB der Zuwegungen		Planfeststellungsunterlage	aufgestellt Bayreuth, den 15.12.2021 i.V. <i>S. Salzer</i> i.V. <i>M. H. Röhler</i>									
Leitungsname: 380-kV-Leitung Stade - Landesbergen Abschnitt 6: Hoya - Steyerberg, LH-10-3039						Trassierungsfirma:  imp GmbH Bünnertelfstr. 10 44379 Dortmund		Stand: <table border="1"> <thead> <tr> <th></th> <th>Datum</th> <th>Name</th> </tr> </thead> <tbody> <tr> <td>aufgestellt</td> <td>22.11.2021</td> <td>Kämper/ imp</td> </tr> <tr> <td>geprüft</td> <td>24.11.2021</td> <td>Grams/ imp</td> </tr> </tbody> </table>			Datum	Name	aufgestellt	22.11.2021	Kämper/ imp	geprüft	24.11.2021	Grams/ imp
	Datum	Name																
aufgestellt	22.11.2021	Kämper/ imp																
geprüft	24.11.2021	Grams/ imp																
Zuwegung zu Mast 3122 (dauerhaft, temporär), Zuwegung zu nördl. Gerüstfläche und Seilzugfläche Mast 3122 (temporär)	Freileitung mit UN >= 110kV	220-kV-Ltg. LH-10-2010 Landesbergen - Sottrum	99	98	TenneT TSO GmbH Bernecker Str. 70 95444 Bayreuth	Rückbauleitung	4,4 B Starkstrom-Freileitungen											
Zuwegung zu Mast 3122 (dauerhaft, temporär), Zuwegung zu nördl. Gerüstfläche und Seilzugfläche Mast 3122 (temporär)	Gasleitungen	Gasltg. VGM 100 PE-HD			Gasversorgung Grafschaft Hoya GmbH Am Kanal 9 27318 Hoya	Längsverlauf und Kreuzung	6,4 Unterirdische Anlagen											
Zuwegung zu Mast 3122 (dauerhaft, temporär), Zuwegung zu nördl. Gerüstfläche und Seilzugfläche Mast 3122 (temporär)	Hochdruckwasserleitungen	TW-Ltg.			Wasserversorgung Samtgemeinde Grafschaft Hoya Am Kanal 9 27318 Hoya	Lage ungenau	6,5 Unterirdische Anlagen											
Zuwegung zu Mast 3122 (dauerhaft, temporär), Zuwegung zu nördl. Gerüstfläche und Seilzugfläche Mast 3122 (temporär)	Freileitung mit UN >= 110kV	380-kV-Ltg. LH-10-3003 Landesbergen - Sottrum	78N	77N	TenneT TSO GmbH Bernecker Str. 70 95444 Bayreuth	Umbau; Schutzstreifen	4,4 C Starkstrom-Freileitungen											
Zuwegung zu nördl. Gerüstfläche Mast 3122 (temporär)	Freileitung mit UN >= 110kV	380-kV-Ltg. LH-10-3003 Landesbergen - Sottrum	78N	77N	TenneT TSO GmbH Bernecker Str. 70 95444 Bayreuth	Umbau; Schutzstreifen	4,4 Starkstrom-Freileitungen											
Kreuzung nördl. Seilzug- und Ankerflächen Mast 3122 (temporär)	Freileitung mit UN >= 110kV	220-kV-Ltg. LH-10-2010 Landesbergen - Sottrum			TenneT TSO GmbH Bernecker Str. 70 95444 Bayreuth	Rückbauleitung; Schutzstreifen	4,4 Starkstrom-Freileitungen											
Zuwegung zu südl. Seilzugfläche Mast 3122 (temporär)	Freileitung mit UN >= 110kV	380-kV-Ltg. LH-10-3003 Landesbergen - Sottrum	78N	77N	TenneT TSO GmbH Bernecker Str. 70 95444 Bayreuth	Umbau; Schutzstreifen	4,4 Starkstrom-Freileitungen											
Kreuzung Arbeitsfläche und südl. Ankerfläche Mast 3122 (temporär)	Freileitung mit UN >= 110kV	380-kV-Ltg. LH-10-3003 Landesbergen - Sottrum	78N	77N	TenneT TSO GmbH Bernecker Str. 70 95444 Bayreuth	Umbau; Schutzstreifen; Längsverlauf und Kreuzung	4,4 A Starkstrom-Freileitungen											
Kreuzung Arbeitsfläche und südl. Ankerfläche Mast 3122 (temporär)	Freileitung mit UN >= 110kV	380-kV-Ltg. LH-10-3003 Landesbergen - Sottrum	78	77	TenneT TSO GmbH Bernecker Str. 70 95444 Bayreuth	Rückbauleitung	4,4 B Starkstrom-Freileitungen											
Kreuzung Arbeitsfläche und südl. Anker- und Seilzugfläche Mast 3122 (temporär)	Freileitung mit UN >= 110kV	220-kV-Ltg. LH-10-2010 Landesbergen - Sottrum	99	97	TenneT TSO GmbH Bernecker Str. 70 95444 Bayreuth	Rückbauleitung	4,4 Starkstrom-Freileitungen											





Zuwegung (von Straße Richtung Mast)		Kreuzung mit	Nähere Bezeichnung	zwischen Masten der gekrenzten Ltg. Nr. Nr.		Besitzer oder zuständiger Behörde	Bemerkungen	BIS LUM Merkmal-Nr.											
						Verzeichnis der betroffenen TÖB der Zuwegungen		Planfeststellungsunterlage		aufgestellt Bayreuth, den 15.12.2021 i.V.  i.V. 									
Leitungsname: 380-kV-Leitung Stade - Landesbergen Abschnitt 6: Hoya - Steyerberg, LH-10-3039						Trassierungsfirma:  imp GmbH Bünnnerhelfstr.10 44379 Dortmund		Stand: <table border="1"> <thead> <tr> <th></th> <th>Datum</th> <th>Name</th> </tr> </thead> <tbody> <tr> <td>aufgestellt</td> <td>22.11.2021</td> <td>Kämper/ imp</td> </tr> <tr> <td>geprüft</td> <td>24.11.2021</td> <td>Grams/ imp</td> </tr> </tbody> </table>				Datum	Name	aufgestellt	22.11.2021	Kämper/ imp	geprüft	24.11.2021	Grams/ imp
	Datum	Name																	
aufgestellt	22.11.2021	Kämper/ imp																	
geprüft	24.11.2021	Grams/ imp																	
Nördl. Zuwegung zu Mast 3123, Mast 3124, Mast 3125, Mast 3126, Mast 3127, Mast 3128 (dauerhaft, temporär)	Fernmeldekabel	FM-Kabel			Deutsche Telekom Friedrich-Ebert-Allee 140 53113 Bonn			6,2 Unterirdische Anlagen											
Zuwegung zu Mast 3123 (dauerhaft, temporär)	Freileitung mit UN >= 110kV	380-kV-Ltg. LH-10-3003 Landesbergen - Sottrum	77N	76	TenneT TSO GmbH Bernecker Str. 70 95444 Bayreuth	Umbau		4,4 C Starkstrom-Freileitungen											
Kreuzung Arbeitsfläche Mast 3123 (temporär)	Freileitung mit UN >= 110kV	380-kV-Ltg. LH-10-3003 Landesbergen - Sottrum	77N	76	TenneT TSO GmbH Bernecker Str. 70 95444 Bayreuth	Umbau; Schutzstreifen; Längsverlauf und Kreuzung		4,4 B Starkstrom-Freileitungen											
Zuwegung zu Mast 3123 (dauerhaft, temporär)	Freileitung mit UN >= 110kV	380-kV-Ltg. LH-10-3003 Landesbergen - Sottrum	77N	76	TenneT TSO GmbH Bernecker Str. 70 95444 Bayreuth	Umbau		4,4 C Starkstrom-Freileitungen											
Zuwegung zu Mast 3124, Mast 3125, Mast 3126 (dauerhaft, temporär)	Freileitung mit UN >= 110kV	380-kV-Ltg. LH-10-3003 Landesbergen - Sottrum	76	75	TenneT TSO GmbH Bernecker Str. 70 95444 Bayreuth	Bestand		4,4 B Starkstrom-Freileitungen											
Zuwegung zu Mast 3124, Mast 3125, Mast 3126 (dauerhaft, temporär)	Freileitung mit UN >= 110kV	380-kV-Ltg. LH-10-3003 Landesbergen - Sottrum	76	75	TenneT TSO GmbH Bernecker Str. 70 95444 Bayreuth	Bestand		4,4 B Starkstrom-Freileitungen											
Zuwegung zu Mast 3124 (dauerhaft, temporär)	Freileitung mit UN >= 110kV	220-kV-Ltg. LH-10-2010 Landesbergen - Sottrum	96	95	TenneT TSO GmbH Bernecker Str. 70 95444 Bayreuth	Rückbauleitung		4,4 Starkstrom-Freileitungen											
Kreuzung Arbeits- und Gerüstfläche Mast 3124 (temporär)	Freileitung mit UN >= 110kV	220-kV-Ltg. LH-10-2010 Landesbergen - Sottrum	96	95	TenneT TSO GmbH Bernecker Str. 70 95444 Bayreuth	Rückbauleitung		4,4 Starkstrom-Freileitungen											
Zuwegung zu nördl. Seilzugfläche Mast 3125 (temporär)	Freileitung mit UN >= 110kV	380-kV-Ltg. LH-10-3003 Landesbergen - Sottrum	75	74	TenneT TSO GmbH Bernecker Str. 70 95444 Bayreuth	Bestand		4,4 Starkstrom-Freileitungen											
Zuwegung zu südl. Seilzugfläche Mast 3125 (temporär)	Freileitung mit UN >= 110kV	380-kV-Ltg. LH-10-3003 Landesbergen - Sottrum	74	73	TenneT TSO GmbH Bernecker Str. 70 95444 Bayreuth	Bestand; Schutzstreifen		4,4 Starkstrom-Freileitungen											
Kreuzung nördl. Seilzug- und Ankerfläche, Arbeitsfläche und Kreuzung südl. Seilzug- und Ankerfläche Mast 3125 (temporär)	Freileitung mit UN >= 110kV	380-kV-Ltg. LH-10-3003 Landesbergen - Sottrum	74	73	TenneT TSO GmbH Bernecker Str. 70 95444 Bayreuth	Bestand; Schutzstreifen		4,4 Starkstrom-Freileitungen											



Zuwegung (von Straße Richtung Mast)		Kreuzung mit	Nähere Bezeichnung	zwischen Masten der gekreuzten Ltg. Nr. Nr.		Besitzer oder zuständiger Behörde	Bemerkungen	BIS LUM Merkmal-Nr.										
						Verzeichnis der betroffenen TÖB der Zuwegungen		Planfeststellungsunterlage		aufgestellt Bayreuth, den 15.12.2021 i.V.  i.V. 								
Leitungsname: 380-kV-Leitung Stade - Landesbergen Abschnitt 6: Hoya - Steyerberg, LH-10-3039						Trassierungsfirma:  imp GmbH Bünnertelfstr.10 44379 Dortmund		Stand: <table border="1"> <thead> <tr> <th></th> <th>Datum</th> <th>Name</th> </tr> </thead> <tbody> <tr> <td>aufgestellt</td> <td>22.11.2021</td> <td>Kämper/ imp</td> </tr> <tr> <td>geprüft</td> <td>24.11.2021</td> <td>Grams/ imp</td> </tr> </tbody> </table>			Datum	Name	aufgestellt	22.11.2021	Kämper/ imp	geprüft	24.11.2021	Grams/ imp
	Datum	Name																
aufgestellt	22.11.2021	Kämper/ imp																
geprüft	24.11.2021	Grams/ imp																
Kreuzung südl. Seilzugfläche Mast 3125 (temporär)	Gasleitungen	Gashochdruckltg. 35/DN 700 Lehringen - Voir			Nowega GmbH Anton-Bruchhausen-Straße 4 48147 Münster	Berührt Schutzstreifen der Gasleitung am Rand	6,4 Unterirdische Anlagen											
Kreuzung südl. Seilzugfläche Mast 3125 (temporär)	Fernmeldekabel	FM-Kabel K35			Nowega GmbH Anton-Bruchhausen-Straße 4 48147 Münster		6,2 Unterirdische Anlagen											
Kreuzung Arbeitsfläche Mast 3125 (temporär)	Freileitung mit UN >= 110kV	220-kV-Ltg. LH-10-2010 Landesbergen - Sottrum	95	94	TenneT TSO GmbH Bernecker Str. 70 95444 Bayreuth	Rückbauleitung	4,4 Starkstrom-Freileitungen											
Südl. Zuwegung zu Mast 3128, Mast 3127, Mast 3126, (dauerhaft, temporär), Zuwegung zu Provisorium Mast 3126 (temporär)	Fernmeldekabel	FM-Kabel			Deutsche Telekom Friedrich-Ebert-Allee 140 53113 Bonn	Längsverlauf und Kreuzung	6,2 B Unterirdische Anlagen											
Südl. Zuwegung zu Mast 3128, Mast 3127, Mast 3126, (dauerhaft, temporär), Zuwegung zu Provisorium Mast 3126 (temporär)	Hoch-, Mittel- und Niederspannungskabel	NSP-Kabel			AVACON Bürgermeister-Stahn-Wall 1 31582 Nienburg	Kreuzung und Längsverlauf	6,1 C Unterirdische Anlagen											
Südl. Zuwegung zu Mast 3128, Mast 3127, Mast 3126, (dauerhaft, temporär), Zuwegung zu Provisorium Mast 3126 (temporär)	Gasleitungen	Gasltg. VGM da 110 PE-HD			AVACON Bürgermeister-Stahn-Wall 1 31582 Nienburg		6,4 Unterirdische Anlagen											
Südl. Zuwegung zu Mast 3128, Mast 3127, Mast 3126, (dauerhaft, temporär), Zuwegung zu Provisorium Mast 3126 (temporär)	Hoch-, Mittel- und Niederspannungskabel	NSP-Kabel			AVACON Bürgermeister-Stahn-Wall 1 31582 Nienburg	Längsverlauf und Kreuzung	6,1 B Unterirdische Anlagen											
Südl. Zuwegung zu Mast 3128, Mast 3127, Mast 3126, (dauerhaft, temporär), Zuwegung zu Provisorium Mast 3126 (temporär)	Hoch-, Mittel- und Niederspannungskabel	NSP-Kabel			AVACON Bürgermeister-Stahn-Wall 1 31582 Nienburg	Kreuzung und Längsverlauf	6,1 C Unterirdische Anlagen											
Südl. Zuwegung zu Mast 3128, Mast 3127, Mast 3126, (dauerhaft, temporär), Zuwegung zu Provisorium Mast 3126 (temporär)	Fernmeldekabel	2xFM-Kabel Windpark Wietzen			Landvolk Betriebs GmbH Galtener Str. 18 27232 Sulingen	Lage ungenau	6,2 C Unterirdische Anlagen											


Zuwegung (von Straße Richtung Mast)		Kreuzung mit	Nähere Bezeichnung	zwischen Masten der gekreuzten Ltg. Nr. Nr.		Besitzer oder zuständiger Behörde	Bemerkungen	BIS LUM Merkmal-Nr.
Südl. Zuwegung zu Mast 3128, Mast 3127, Mast 3126, (dauerhaft, temporär), Zuwegung zu Provisorium Mast 3126 (temporär)						Landvolk Betriebs GmbH Galtener Str. 18 27232 Sulingen	Lage ungenau	6,2 C Unterirdische Anlagen
Südl. Zuwegung zu Mast 3128, Mast 3127, Mast 3126, (dauerhaft, temporär), Zuwegung zu Provisorium Mast 3126 (temporär)						AVACON Bürgermeister-Stahn-Wall 1 31582 Nienburg		4,3 Starkstrom-Freileitungen
Südl. Zuwegung zu Mast 3128, Mast 3127, Mast 3126, (dauerhaft, temporär), Zuwegung zu Provisorium Mast 3126 (temporär)						Nowega GmbH Anton-Bruchhausen-Straße 4 48147 Münster		6,4 Unterirdische Anlagen
Südl. Zuwegung zu Mast 3128, Mast 3127, Mast 3126, (dauerhaft, temporär), Zuwegung zu Provisorium Mast 3126 (temporär)						Nowega GmbH Anton-Bruchhausen-Straße 4 48147 Münster		6,2 Unterirdische Anlagen
Südl. Zuwegung zu Mast 3128, Mast 3127, Mast 3126, (dauerhaft, temporär), Zuwegung zu Provisorium Mast 3126 (temporär)						AVACON Bürgermeister-Stahn-Wall 1 31582 Nienburg	Längsverlauf und Kreuzung	6,1 Unterirdische Anlagen
Südl. Zuwegung zu Mast 3128, Mast 3127, Mast 3126, (dauerhaft, temporär), Zuwegung zu Provisorium Mast 3126 (temporär)						TenneT TSO GmbH Bernecker Str. 70 95444 Bayreuth	Bestand	4,4 C Starkstrom-Freileitungen
Kreuzung Arbeitsfläche Mast 3127 (temporär)						TenneT TSO GmbH Bernecker Str. 70 95444 Bayreuth	Bestand; Schutzstreifen; Längsverlauf und Kreuzung	4,4 B Starkstrom-Freileitungen
Kreuzung Arbeitsfläche Mast 3127 (temporär)						TenneT TSO GmbH Bernecker Str. 70 95444 Bayreuth	Rückbauleitung; Schutzstreifen	4,4 C Starkstrom-Freileitungen
Südl. Zuwegung zu Mast 3126 (temporär), Zuwegung zu Provisorium Mast 3126 (temporär)						AVACON Bürgermeister-Stahn-Wall 1 31582 Nienburg	Längsverlauf und Kreuzung	6,1 C Unterirdische Anlagen


Zuwegung (von Straße Richtung Mast)		Kreuzung mit	Nähere Bezeichnung	zwischen Masten der gekreuzten Ltg. Nr. Nr.		Besitzer oder zuständiger Behörde	Bemerkungen	BIS LUM Merkmal-Nr.
Südl. Zuwegung zu Mast 3126 (temporär), Zuwegung zu Provisorium Mast 3126 (temporär)						Deutsche Telekom Friedrich-Ebert-Allee 140 53113 Bonn	Längsverlauf und Kreuzung	6,2 Unterirdische Anlagen
Südl. Zuwegung zu Mast 3126 (temporär), Zuwegung zu Provisorium Mast 3126 (temporär)		Hoch-, Mittel- und Niederspannungskabel	FM-Kabel			AVACON Bürgermeister-Stahn-Wall 1 31582 Nienburg	Längsverlauf und Kreuzung	6,1 C Unterirdische Anlagen
Südl. Zuwegung zu Mast 3126 (temporär), Zuwegung zu Provisorium Mast 3126 (temporär)		Hoch-, Mittel- und Niederspannungskabel	MSP-Kabel			AVACON Bürgermeister-Stahn-Wall 1 31582 Nienburg	Längsverlauf und Kreuzung	6,1 C Unterirdische Anlagen
Kreuzung Arbeitsfläche Mast 3126 (temporär)		Freileitung mit UN >= 110kV	380-kV-Ltg. LH-10-3003 Landesbergen - Sottrum	74	73	TenneT TSO GmbH Bernecker Str. 70 95444 Bayreuth	Bestand; Schutzstreifen; Längsverlauf und Kreuzung	4,4 A Starkstrom-Freileitungen
Kreuzung Arbeitsfläche Mast 3126 (temporär)		Freileitung mit UN >= 110kV	220-kV-Ltg. LH-10-2010 Landesbergen - Sottrum	94	93	TenneT TSO GmbH Bernecker Str. 70 95444 Bayreuth	Rückbauleitung; Schutzstreifen	4,4 B Starkstrom-Freileitungen
Südl. Zuwegung Mast 3128 (dauerhaft, temporär), Zuwegung zu Provisorium Mast 3128 (temporär)		Gasleitungen	Gashochdruckltg. 35/DN 700 Lehringen - Voir			Nowega GmbH Anton-Bruchausen-Straße 4 48147 Münster		6,4 Unterirdische Anlagen
Südl. Zuwegung Mast 3128 (dauerhaft, temporär), Zuwegung zu Provisorium Mast 3128 (temporär)		Fernmeldekabel	FM-Kabel K35			Nowega GmbH Anton-Bruchausen-Straße 4 48147 Münster		6,2 Unterirdische Anlagen
Südl. Zuwegung Mast 3128 (dauerhaft, temporär), Zuwegung zu Provisorium Mast 3128 (temporär)		Freileitung mit UN >= 110kV	380-kV-Ltg. LH-10-3003 Landesbergen - Sottrum	72	71	TenneT TSO GmbH Bernecker Str. 70 95444 Bayreuth	Bestand	4,4 Starkstrom-Freileitungen
Kreuzung Arbeitsfläche Mast 3128 (temporär)		Freileitung mit UN >= 110kV	380-kV-Ltg. LH-10-3003 Landesbergen - Sottrum	72	70	TenneT TSO GmbH Bernecker Str. 70 95444 Bayreuth	Bestand; Schutzstreifen; Längsverlauf und Kreuzung	4,4 A Starkstrom-Freileitungen
Kreuzung Arbeitsfläche Mast 3128 (temporär)		Fernmeldekabel	FM-Kabel			Deutsche Telekom Friedrich-Ebert-Allee 140 53113 Bonn		6,2 Unterirdische Anlagen
Kreuzung Arbeitsfläche Mast 3128 (temporär)		Freileitung mit UN >= 110kV	220-kV-Ltg. LH-10-2010 Landesbergen - Sottrum	92	91	TenneT TSO GmbH Bernecker Str. 70 95444 Bayreuth	Rückbauleitung; Schutzstreifen	4,4 B Starkstrom-Freileitungen



Zuwegung (von Straße Richtung Mast)		Kreuzung mit	Nähere Bezeichnung	zwischen Masten der gekrenzten Ltg. Nr. Nr.		Besitzer oder zuständiger Behörde	Bemerkungen	BIS LUM Merkmal-Nr.										
						Verzeichnis der betroffenen TÖB der Zuwegungen		Planfeststellungsunterlage		aufgestellt Bayreuth, den 15.12.2021 i.V.  i.V. 								
Leitungsname: 380-kV-Leitung Stade - Landesbergen Abschnitt 6: Hoya - Steyerberg, LH-10-3039						Trassierungsfirma:  imp GmbH Bünnherhelfstr. 10 44379 Dortmund		Stand: <table border="1"> <thead> <tr> <th></th> <th>Datum</th> <th>Name</th> </tr> </thead> <tbody> <tr> <td>aufgestellt</td> <td>22.11.2021</td> <td>Kämper/ imp</td> </tr> <tr> <td>geprüft</td> <td>24.11.2021</td> <td>Grams/ imp</td> </tr> </tbody> </table>			Datum	Name	aufgestellt	22.11.2021	Kämper/ imp	geprüft	24.11.2021	Grams/ imp
	Datum	Name																
aufgestellt	22.11.2021	Kämper/ imp																
geprüft	24.11.2021	Grams/ imp																
Zuwegung zu Mast 3131 (dauerhaft, temporär), Zuwegung zu Provisorium Mast 3131 (temporär)	Hochdruckwasserleitungen	Wassertransportleitung Söse - Nord			Harzwasserwerke GmbH Nikolaistr. 8 31137 Hildesheim		6,5 Unterirdische Anlagen											
Zuwegung zu Mast 3131 (dauerhaft, temporär), Zuwegung zu Provisorium Mast 3131 (temporär)	Richtfunkstrecke	Schutzbereich 25 m			Vodafone GmbH Amsinckstraße 61 20097 Hamburg		5,4 Nachrichtentechnik											
Zuwegung zu Mast 3131 (dauerhaft, temporär), Zuwegung zu Provisorium Mast 3131 (temporär)	Fernmeldekabel	FM-Kabel			Deutsche Telekom Friedrich-Ebert-Allee 140 53113 Bonn		6,2 Unterirdische Anlagen											
Kreuzungs Gerüstfläche Mast 3131 (temporär)	Richtfunkstrecke	Schutzbereich 25 m			Vodafone GmbH Amsinckstraße 61 20097 Hamburg	Schutzbereich	5,4 Nachrichtentechnik											
Kreuzung westl. Ankerfläche Mast 3131 (temporär)	Richtfunkstrecke	Schutzbereich 25 m			Vodafone GmbH Amsinckstraße 61 20097 Hamburg	Schutzbereich	5,4 Nachrichtentechnik											
Kreuzung westl. Seilzugfläche Mast 3131 (temporär)	Richtfunkstrecke	Schutzbereich 25 m			Vodafone GmbH Amsinckstraße 61 20097 Hamburg		5,4 Nachrichtentechnik											
Zuwegung zu Mast 3132, Mast 3130, Mast 3129 (dauerhaft, temporär)	Hochdruckwasserleitungen	Wassertransportleitung Söse - Nord			Harzwasserwerke GmbH Nikolaistr. 8 31137 Hildesheim		6,5 Unterirdische Anlagen											
Zuwegung zu Mast 3129, Mast 3130, Mast 3132 (dauerhaft, temporär), Zuwegung zu Provisorium Mast 3130 (temporär)	Hoch-, Mittel- und Niederspannungskabel	MSP-Kabel			AVACON Bürgermeister-Stahn-Wall 1 31582 Nienburg	Längsverlauf und Kreuzung	6,1 Unterirdische Anlagen											
Zuwegung zu Mast 3129, Mast 3130, Mast 3132 (dauerhaft, temporär), Zuwegung zu Provisorium Mast 3130 (temporär)	Freileitung mit UN >= 110kV	220-kV-Ltg. LH-10-2010 Landesbergen - Sottrum	88	87	TenneT TSO GmbH Bernecker Str. 70 95444 Bayreuth	Rückbauleitung	4,4 Starkstrom-Freileitungen											
Zuwegung zu Mast 3129, Mast 3130, Mast 3132 (dauerhaft, temporär), Zuwegung zu Provisorium Mast 3130 (temporär)	Freileitung mit UN >= 110kV	380-kV-Ltg. LH-10-3003 Landesbergen - Sottrum	69	68	TenneT TSO GmbH Bernecker Str. 70 95444 Bayreuth	Bestand	4,4 A Starkstrom-Freileitungen											
Zuwegung zu Mast 3129, Mast 3130, Mast 3132 (dauerhaft, temporär), Zuwegung zu Provisorium Mast 3130 (temporär)	Gasleitungen	Gashochdruckltg. 35/DN 700 Lehringen - Voir			Nowega GmbH Anton-Bruchausen-Straße 4 48147 Münster		6,4 B Unterirdische Anlagen											



Zuwegung (von Straße Richtung Mast)		Kreuzung mit	Nähere Bezeichnung	zwischen Masten der gekreuzten Ltg. Nr. Nr.		Besitzer oder zuständiger Behörde	Bemerkungen	BIS LUM Merkmal-Nr.										
						Verzeichnis der betroffenen TÖB der Zuwegungen		Planfeststellungsunterlage	aufgestellt Bayreuth, den 15.12.2021 i.V.  i.V. 									
Leitungsname: 380-kV-Leitung Stade - Landesbergen Abschnitt 6: Hoya - Steyerberg, LH-10-3039						Trassierungsfirma:  imp GmbH Bünnerrhelfstr.10 44379 Dortmund		Stand: <table border="1"> <thead> <tr> <th></th> <th>Datum</th> <th>Name</th> </tr> </thead> <tbody> <tr> <td>aufgestellt</td> <td>22.11.2021</td> <td>Kämper/ imp</td> </tr> <tr> <td>geprüft</td> <td>24.11.2021</td> <td>Grams/ imp</td> </tr> </tbody> </table>			Datum	Name	aufgestellt	22.11.2021	Kämper/ imp	geprüft	24.11.2021	Grams/ imp
	Datum	Name																
aufgestellt	22.11.2021	Kämper/ imp																
geprüft	24.11.2021	Grams/ imp																
Zuwegung zu Mast 3129, Mast 3130, Mast 3132 (dauerhaft, temporär), Zuwegung zu Provisorium Mast 3130 (temporär)	Fernmeldekabel	FM-Kabel K35			Nowega GmbH Anton-Bruchausen-Straße 4 48147 Münster			6,2 C Unterirdische Anlagen										
Zuwegung zu Mast 3129, Mast 3130, Mast 3132 (dauerhaft, temporär), Zuwegung zu Provisorium Mast 3130 (temporär)	Fernmeldekabel	FM-Kabel K35			Nowega GmbH Anton-Bruchausen-Straße 4 48147 Münster			6,2 C Unterirdische Anlagen										
Zuwegung zu Mast 3129, Mast 3130, Mast 3132 (dauerhaft, temporär), Zuwegung zu Provisorium Mast 3130 (temporär)	Gasleitungen	Gashochdruckltg. 35/DN 700 Lehringen - Voir			Nowega GmbH Anton-Bruchausen-Straße 4 48147 Münster			6,4 B Unterirdische Anlagen										
Zuwegung zu Mast 3129, Mast 3130, Mast 3132 (dauerhaft, temporär), Zuwegung zu Provisorium Mast 3130 (temporär)	Fernmeldekabel	FM-Kabel K35			Nowega GmbH Anton-Bruchausen-Straße 4 48147 Münster			6,2 C Unterirdische Anlagen										
Zuwegung zu Mast 3129, Mast 3130, Mast 3132 (dauerhaft, temporär), Zuwegung zu Provisorium Mast 3130 (temporär)	Freileitung mit UN >= 110kV	380-kV-Ltg. LH-10-3003 Landesbergen - Sottrum	70	69	TenneT TSO GmbH Bernecker Str. 70 95444 Bayreuth	Fortsetzung von Zuwegung zu Mast 3129, Mast 3130 (dauerhaft, temporär)	Bestand;	4,4 C Starkstrom-Freileitungen										
Zuwegung zu Mast 3129, Mast 3130, Mast 3132 (dauerhaft, temporär), Zuwegung zu Provisorium Mast 3130 (temporär)	Freileitung mit UN >= 110kV	380-kV-Ltg. LH-10-3003 Landesbergen - Sottrum	70	69	TenneT TSO GmbH Bernecker Str. 70 95444 Bayreuth	Fortsetzung von Zuwegung zu Mast 3129, Mast 3130 (dauerhaft, temporär)	Bestand;	4,4 C Starkstrom-Freileitungen										
Zuwegung zu Mast 3129 (dauerhaft, temporär)	Freileitung mit UN >= 110kV	220-kV-Ltg. LH-10-2010 Landesbergen - Sottrum	90	89	TenneT TSO GmbH Bernecker Str. 70 95444 Bayreuth	Rückbauleitung; Fortsetzung Zuwegung zu Mast 3129, Mast 3130, Mast 3132 (dauerhaft, temporär), Zuwegung zu Provisorium Mast 3130 (temporär)		4,4 Starkstrom-Freileitungen										
Kreuzung östl. Ankerfläche Mast 3129 (temporär)	Freileitung mit UN >= 110kV	380-kV-Ltg. LH-10-3003 Landesbergen - Sottrum	71	70	TenneT TSO GmbH Bernecker Str. 70 95444 Bayreuth		Bestand; Schutzstreifen	4,4 Starkstrom-Freileitungen										
Kreuzung südl. Anker- und Seilzugfläche und Arbeitsfläche Mast 3129 (temporär)	Freileitung mit UN >= 110kV	220-kV-Ltg. LH-10-2010 Landesbergen - Sottrum	90	89	TenneT TSO GmbH Bernecker Str. 70 95444 Bayreuth		Rückbauleitung	4,4 Starkstrom-Freileitungen										
Zuwegung zu Provisorium Mast 3130 (temporär)	Fernmeldekabel	FM-Kabel			Deutsche Telekom Friedrich-Ebert-Allee 140 53113 Bonn		Längsverlauf und Kreuzung	6,2 Unterirdische Anlagen										





Zuwegung (von Straße Richtung Mast)		Kreuzung mit	Nähere Bezeichnung	zwischen Masten der gekreuzten Ltg. Nr. Nr.		Besitzer oder zuständiger Behörde	Bemerkungen	BIS LUM Merkmal-Nr.									
 Verzeichnis der betroffenen TÖB der Zuwegungen						Planfeststellungsunterlage		aufgestellt Bayreuth, den 15.12.2021 i.V. <i>S. Salzer</i> i.V. <i>M. H. Rühl</i>									
Leitungsname: 380-kV-Leitung Stade - Landesbergen Abschnitt 6: Hoya - Steyerberg, LH-10-3039						Trassierungsfirma: imp GmbH Bünnershelfstr. 10 44379 Dortmund 		Stand: <table border="1"> <thead> <tr> <th></th> <th>Datum</th> <th>Name</th> </tr> </thead> <tbody> <tr> <td>aufgestellt</td> <td>22.11.2021</td> <td>Kämper/ imp</td> </tr> <tr> <td>geprüft</td> <td>24.11.2021</td> <td>Grams/ imp</td> </tr> </tbody> </table>		Datum	Name	aufgestellt	22.11.2021	Kämper/ imp	geprüft	24.11.2021	Grams/ imp
	Datum	Name															
aufgestellt	22.11.2021	Kämper/ imp															
geprüft	24.11.2021	Grams/ imp															
Kreuzung Provisoriumsfläche (temporär)	Freileitung mit UN >= 110kV	220-kV-Ltg. LH-10-2010 Landesbergen - Sottrum	91	90	TenneT TSO GmbH Bernecker Str. 70 95444 Bayreuth	Rückbauleitung	4,4 Starkstrom-Freileitungen										
Kreuzung Provisoriumsfläche (temporär)	Fernmeldekabel	FM-Kabel			Deutsche Telekom Friedrich-Ebert-Allee 140 53113 Bonn		6,2 A Unterirdische Anlagen										
Kreuzung Provisoriumsfläche (temporär)	Hoch-, Mittel- und Niederspannungskabel	NSP-Kabel			AVACON Bürgermeister-Stahn-Wall 1 31582 Nienburg	Längsverlauf und Kreuzung	6,1 Unterirdische Anlagen										
Kreuzung Provisoriumsfläche (temporär)	Fernmeldekabel	FM-Kabel			Deutsche Telekom Friedrich-Ebert-Allee 140 53113 Bonn		6,2 B Unterirdische Anlagen										
Kreuzung nördl. Seilzug- und Ankerfläche Mast 3131 (temporär)	Hoch-, Mittel- und Niederspannungskabel	NSP-Kabel			AVACON Bürgermeister-Stahn-Wall 1 31582 Nienburg		6,1 Unterirdische Anlagen										
Kreuzung nördl. Seilzug- und Ankerfläche Mast 3131 (temporär)	Fernmeldekabel	FM-Kabel			Deutsche Telekom Friedrich-Ebert-Allee 140 53113 Bonn		6,2 Unterirdische Anlagen										
Kreuzung Arbeitsfläche Mast 3131 (temporär)	Hoch-, Mittel- und Niederspannungskabel	NSP-Kabel			AVACON Bürgermeister-Stahn-Wall 1 31582 Nienburg		6,1 Unterirdische Anlagen										
Südl. Zuwegung zu Gerüstflächen über B6 (temporär)	Fernmeldekabel	FM-Kabel			Deutsche Telekom Friedrich-Ebert-Allee 140 53113 Bonn		6,2 Unterirdische Anlagen										
Kreuzung südl. Gerüstfläche an B6 (temporär)	Hoch-, Mittel- und Niederspannungskabel	NSP-Kabel			AVACON Bürgermeister-Stahn-Wall 1 31582 Nienburg		6,1 Unterirdische Anlagen										
Kreuzung südl. Gerüstfläche an B6 (temporär)	Gasleitungen	Gasltg. VGM da 110 PE-HD 80 SDR 17			AVACON Bürgermeister-Stahn-Wall 1 31582 Nienburg		6,4 Unterirdische Anlagen										
Zuwegung zu Mast 3133 (dauerhaft, temporär)	Fernmeldekabel	FM-Kabel			Deutsche Telekom Friedrich-Ebert-Allee 140 53113 Bonn		6,2 Unterirdische Anlagen										
Zuwegung zu Mast 3133 (dauerhaft, temporär)	Hoch-, Mittel- und Niederspannungskabel	NSP-Kabel			AVACON Bürgermeister-Stahn-Wall 1 31582 Nienburg	Kreuzung und Längsverlauf	6,1 A Unterirdische Anlagen										
Zuwegung zu Mast 3133 (dauerhaft, temporär)	Gasleitungen	Gasltg. VGM da 110 PE-HD 80 SDR 17			AVACON Bürgermeister-Stahn-Wall 1 31582 Nienburg	Kreuzung und Längsverlauf	6,4 Unterirdische Anlagen										
Zuwegung zu Mast 3133 (dauerhaft, temporär)	Hoch-, Mittel- und Niederspannungskabel	MSP-Kabel			AVACON Bürgermeister-Stahn-Wall 1 31582 Nienburg	Längsverlauf und Kreuzung	6,1 B Unterirdische Anlagen										

Zuwegung (von Straße Richtung Mast)		Kreuzung mit	Nähere Bezeichnung	zwischen Masten der gekreuzten Ltg. Nr. Nr.		Besitzer oder zuständiger Behörde	Bemerkungen	BIS LUM Merkmal-Nr.										
						Verzeichnis der betroffenen TÖB der Zuwegungen		Planfeststellungsunterlage		aufgestellt Bayreuth, den 15.12.2021 i.V. <i>S. Salzer</i> i.V. <i>Manfred Röhler</i>								
Leitungsname: 380-kV-Leitung Stade - Landesbergen Abschnitt 6: Hoya - Steyerberg, LH-10-3039						Trassierungsfirma: imp GmbH Büchnerhelfstr. 10 44379 Dortmund 		Stand: <table border="1"> <thead> <tr> <th></th> <th>Datum</th> <th>Name</th> </tr> </thead> <tbody> <tr> <td>aufgestellt</td> <td>22.11.2021</td> <td>Kämper/ imp</td> </tr> <tr> <td>geprüft</td> <td>24.11.2021</td> <td>Grams/ imp</td> </tr> </tbody> </table>			Datum	Name	aufgestellt	22.11.2021	Kämper/ imp	geprüft	24.11.2021	Grams/ imp
	Datum	Name																
aufgestellt	22.11.2021	Kämper/ imp																
geprüft	24.11.2021	Grams/ imp																
Zuwegung zu Mast 3133 (dauerhaft, temporär)	Hoch-, Mittel- und Niederspannungskabel	2x NSP-Kabel			AVACON Bürgermeister-Stahn-Wall 1 31582 Nienburg			6,1 C Unterirdische Anlagen										
Zuwegung zu Mast 3133 (dauerhaft, temporär)	Hochdruckwasserleitungen	TW-Ltg. PVC-DN 100			Kreisverband für Wasserwirtschaft Nienburg Am Wall 2 31582 Nienburg	Längsverlauf und Kreuzung im Kurvenbereich		6,5 Unterirdische Anlagen										
Zuwegung zu Mast 3133 (dauerhaft, temporär)	Hoch-, Mittel- und Niederspannungskabel	NSP-Kabel			AVACON Bürgermeister-Stahn-Wall 1 31582 Nienburg	Längsverlauf und Kreuzung im Kurvenbereich		6,1 D Unterirdische Anlagen										
Zuwegung zu Mast 3133 (dauerhaft, temporär)	Hoch-, Mittel- und Niederspannungskabel	MSP-Kabel			AVACON Bürgermeister-Stahn-Wall 1 31582 Nienburg			6,1 E Unterirdische Anlagen										
Kreuzung nördl. Gerüstfläche Mast 3133 (temporär)	Hochdruckwasserleitungen	TW-Ltg. U.b. DN 0			Kreisverband für Wasserwirtschaft Nienburg Am Wall 2 31582 Nienburg			6,5 Unterirdische Anlagen										
Zuwegung zu Mast 3134, Zuwegung zu Provisorium Mast 3134 (dauerhaft, temporär)	Fernmeldekabel	FM-Kabel			Deutsche Telekom Friedrich-Ebert-Allee 140 53113 Bonn	Kreuzung und Längsverlauf		6,2 Unterirdische Anlagen										
Zuwegung zu Mast 3134, Zuwegung zu Provisorium Mast 3134 (dauerhaft, temporär)	Gasleitungen	Gasltg. VGM da 110 PE-HD 80 SDR 17			AVACON Bürgermeister-Stahn-Wall 1 31582 Nienburg	Längsverlauf und Kreuzung		6,4 B Unterirdische Anlagen										
Zuwegung zu Mast 3134, Zuwegung zu Provisorium Mast 3134 (dauerhaft, temporär)	Hoch-, Mittel- und Niederspannungskabel	NSP-Kabel			AVACON Bürgermeister-Stahn-Wall 1 31582 Nienburg	Längsverlauf und Kreuzung		6,1 Unterirdische Anlagen										
Zuwegung zu Mast 3134, Zuwegung zu Provisorium Mast 3134 (dauerhaft, temporär)	Gasleitungen	Gasltg. VGM da 110 PE-HD 80 SDR 17			AVACON Bürgermeister-Stahn-Wall 1 31582 Nienburg	Längsverlauf und Kreuzung		6,4 B Unterirdische Anlagen										
Zuwegung zu Mast 3134, Zuwegung zu Provisorium Mast 3134 (dauerhaft, temporär)	Freileitung mit UN >= 110kV	380-kV-Ltg. LH-10-3003 Landesbergen - Sottrum	67	66	TenneT TSO GmbH Bernecker Str. 70 95444 Bayreuth	Bestand		4,4 Starkstrom-Freileitungen										
Zuwegung zu Mast 3134, Zuwegung zu Provisorium Mast 3134 (dauerhaft, temporär)	Freileitung mit UN >= 110kV	220-kV-Ltg. LH-10-2010 Landesbergen - Sottrum	85	84	TenneT TSO GmbH Bernecker Str. 70 95444 Bayreuth	Rückbauleitung		4,4 B Starkstrom-Freileitungen										





Zuwegung (von Straße Richtung Mast)		Kreuzung mit	Nähere Bezeichnung	zwischen Masten der gekreuzten Ltg. Nr. Nr.		Besitzer oder zuständiger Behörde	Bemerkungen	BIS LUM Merkmal-Nr.
Leitungsname: 380-kV-Leitung Stade - Landesbergen Abschnitt 6: Hoya - Steyerberg, LH-10-3039						Trassierungsfirma: imp GmbH Bünnerhelfstr. 10 44379 Dortmund 	aufgestellt Bayreuth, den 15.12.2021 i.V. <i>S. Salzer</i> i.V. <i>M. H. Rühl</i> Stand: aufgestellt 22.11.2021 Kämper/ imp geprüft 24.11.2021 Grams/ imp	
Kreuzung Provisoriumsfläche (temporär)	Hochdruckwasserleitungen	TW-Ltg. PVC-DN 100			Kreisverband für Wasserwirtschaft Nienburg Am Wall 2 31582 Nienburg	Kreuzung und Längsverlauf	6,5 A Unterirdische Anlagen	
Kreuzung Provisoriumsfläche (temporär)	Deutsche Telekom AG	FM-Freileitung			Deutsche Telekom Friedrich-Ebert-Allee 140 53113 Bonn	Kreuzung und Längsverlauf	5,1 A Nachrichtentechnik	
Kreuzung Provisoriumsfläche (temporär)	Gasleitungen	Gasltg. VGM da 160 PE-HD			AVACON Bürgermeister-Stahn-Wall 1 31582 Nienburg		6,4 A Unterirdische Anlagen	
Kreuzung Provisoriumsfläche (temporär)	Fernmeldekabel	FM-Kabel			Deutsche Telekom Friedrich-Ebert-Allee 140 53113 Bonn		6,2 A Unterirdische Anlagen	
Kreuzung Provisoriumsfläche (temporär)	Hochdruckwasserleitungen	TW-Ltg. PVC DN 100			Kreisverband für Wasserwirtschaft Nienburg Am Wall 2 31582 Nienburg		6,5 B Unterirdische Anlagen	
Kreuzung Provisoriumsfläche (temporär)	Gasleitungen	Gasltg. VGM da 110 PE 80 SDR 17			AVACON Bürgermeister-Stahn-Wall 1 31582 Nienburg		6,4 B Unterirdische Anlagen	
Kreuzung Provisoriumsfläche (temporär)	Hoch-, Mittel- und Niederspannungskabel	MSP-Kabel			AVACON Bürgermeister-Stahn-Wall 1 31582 Nienburg		6,1 A Unterirdische Anlagen	
Kreuzung Provisoriumsfläche (temporär)	Hoch-, Mittel- und Niederspannungskabel	NSP-Kabel			AVACON Bürgermeister-Stahn-Wall 1 31582 Nienburg		6,1 B Unterirdische Anlagen	
Kreuzung Provisoriumsfläche (temporär)	Deutsche Telekom AG	FM-Freileitung			Deutsche Telekom Friedrich-Ebert-Allee 140 53113 Bonn		5,1 B Nachrichtentechnik	
Kreuzung Provisoriumsfläche (temporär)	Fernmeldekabel	FM-Kabel			Deutsche Telekom Friedrich-Ebert-Allee 140 53113 Bonn		6,2 B Unterirdische Anlagen	
Kreuzung Provisoriumsfläche (temporär)	Hoch-, Mittel- und Niederspannungskabel	NSP-Kabel			AVACON Bürgermeister-Stahn-Wall 1 31582 Nienburg		6,1 C Unterirdische Anlagen	
Kreuzung Provisoriumsfläche (temporär)	Freileitung mit UN >= 110kV	220-kV-Ltg. LH-10-2010 Landesbergen - Sottrum	82	81	TenneT TSO GmbH Bernecker Str. 70 95444 Bayreuth	Rückbauleitung	4,4 Starkstrom-Freileitungen	
Östl. Zuwegung zu Mast 3135, Mast 3136 (dauerhaft, temporär)	Hochdruckwasserleitungen	TW-Ltg. PVC DN 100			Kreisverband für Wasserwirtschaft Nienburg Am Wall 2 31582 Nienburg	Kreuzung und Längsverlauf	6,5 B Unterirdische Anlagen	

Zuwegung (von Straße Richtung Mast)		Kreuzung mit	Nähere Bezeichnung	zwischen Masten der gekreuzten Ltg. Nr. Nr.		Besitzer oder zuständiger Behörde	Bemerkungen	BIS LUM Merkmal-Nr.									
 Verzeichnis der betroffenen TÖB der Zuwegungen						Planfeststellungsunterlage		aufgestellt Bayreuth, den 15.12.2021 i.V. <i>S. Salzer</i> i.V. <i>M. H. Rühl</i>									
Leitungsname: 380-kV-Leitung Stade - Landesbergen Abschnitt 6: Hoya - Steyerberg, LH-10-3039						Trassierungsfirma:  imp GmbH Bünnerrhefstr. 10 44379 Dortmund		Stand: <table border="1"> <thead> <tr> <th></th> <th>Datum</th> <th>Name</th> </tr> </thead> <tbody> <tr> <td>aufgestellt</td> <td>22.11.2021</td> <td>Kämper/ imp</td> </tr> <tr> <td>geprüft</td> <td>24.11.2021</td> <td>Grams/ imp</td> </tr> </tbody> </table>		Datum	Name	aufgestellt	22.11.2021	Kämper/ imp	geprüft	24.11.2021	Grams/ imp
	Datum	Name															
aufgestellt	22.11.2021	Kämper/ imp															
geprüft	24.11.2021	Grams/ imp															
Östl. Zuwegung zu Mast 3135, Mast 3136 (dauerhaft, temporär)	Hochdruckwasserleitungen	TW-Ltg. PVC DN 100			Kreisverband für Wasserwirtschaft Nienburg Am Wall 2 31582 Nienburg	Kreuzung und Längsverlauf	6,5 B Unterirdische Anlagen										
Östl. Zuwegung zu Mast 3135, Mast 3136 (dauerhaft, temporär)	Hoch-, Mittel- und Niederspannungskabel	NSP-Kabel			AVACON Bürgermeister-Stahn-Wall 1 31582 Nienburg		6,1 B Unterirdische Anlagen										
Östl. Zuwegung zu Mast 3135, Mast 3136 (dauerhaft, temporär)	Hoch-, Mittel- und Niederspannungskabel	NSP-Kabel			AVACON Bürgermeister-Stahn-Wall 1 31582 Nienburg		6,1 B Unterirdische Anlagen										
Östl. Zuwegung zu Mast 3135, Mast 3136 (dauerhaft, temporär)	Fernmeldekabel	FM-Kabel			Deutsche Telekom Friedrich-Ebert-Allee 140 53113 Bonn	Längsverlauf und Kreuzung bis Hausanschluss	6,2 Unterirdische Anlagen										
Östl. Zuwegung zu Mast 3135, Mast 3136 (dauerhaft, temporär)	Freileitung mit UN >= 110kV	380-kV-Ltg. LH-10-3003 Landesbergen - Sottrum	66	65	TenneT TSO GmbH Bernecker Str. 70 95444 Bayreuth	Bestand	4,4 Starkstrom-Freileitungen										
Zuwegung zu Mast 3135 (dauerhaft)	Hochdruckwasserleitungen	TW-Ltg. PVC DN 100			Kreisverband für Wasserwirtschaft Nienburg Am Wall 2 31582 Nienburg		6,5 Unterirdische Anlagen										
Zuwegung zu Mast 3135 (dauerhaft)	Freileitung mit UN >= 110kV	380-kV-Ltg. LH-10-3003 Landesbergen - Sottrum	66	65	TenneT TSO GmbH Bernecker Str. 70 95444 Bayreuth	Bestand	4,4 Starkstrom-Freileitungen										
Zuwegung zu Mast 3135 (temporär)	Freileitung mit UN >= 110kV	380-kV-Ltg. LH-10-3003 Landesbergen - Sottrum	66	65	TenneT TSO GmbH Bernecker Str. 70 95444 Bayreuth	Bestand; Schutzstreifen	4,4 Starkstrom-Freileitungen										
Zuwegung zu südl. Seilzugfläche Mast 3135 (temporär)	Freileitung mit UN >= 110kV	380-kV-Ltg. LH-10-3003 Landesbergen - Sottrum	66	65	TenneT TSO GmbH Bernecker Str. 70 95444 Bayreuth	Bestand	4,4 Starkstrom-Freileitungen										
Kreuzung Rückbauflächen Mast 3135 (temporär)	Freileitung mit UN >= 110kV	380-kV-Ltg. LH-10-3003 Landesbergen - Sottrum	66	65	TenneT TSO GmbH Bernecker Str. 70 95444 Bayreuth	Bestand	4,4 A Starkstrom-Freileitungen										
Kreuzung Rückbauflächen Mast 3135 (temporär)	Freileitung mit UN >= 110kV	220-kV-Ltg. LH-10-2010 Landesbergen - Sottrum	84	83	TenneT TSO GmbH Bernecker Str. 70 95444 Bayreuth	Rückbauleitung	4,4 B Starkstrom-Freileitungen										
Zuwegung zu Mast 3136 (temporär), Zuwegung zu Seilzugfläche und Gerüstfläche Mast 3136 (temporär)	Freileitung mit UN >= 110kV	380-kV-Ltg. LH-10-3003 Landesbergen - Sottrum	66	65	TenneT TSO GmbH Bernecker Str. 70 95444 Bayreuth	Bestand	4,4 A Starkstrom-Freileitungen										

Zuwegung (von Straße Richtung Mast)		Kreuzung mit	Nähere Bezeichnung	zwischen Masten der gekreuzten Ltg. Nr. Nr.		Besitzer oder zuständiger Behörde	Bemerkungen	BIS LUM Merkmal-Nr.										
						Verzeichnis der betroffenen TÖB der Zuwegungen		Planfeststellungsunterlage		aufgestellt Bayreuth, den 15.12.2021 i.V. <i>S. Salzer</i> i.V. <i>M. H. Rühl</i>								
Leitungsname: 380-kV-Leitung Stade - Landesbergen Abschnitt 6: Hoya - Steyerberg, LH-10-3039						Trassierungsfirma: imp GmbH Bünnertelfstr. 10 44379 Dortmund 		Stand: <table border="1"> <thead> <tr> <th></th> <th>Datum</th> <th>Name</th> </tr> </thead> <tbody> <tr> <td>aufgestellt</td> <td>22.11.2021</td> <td>Kämper/ imp</td> </tr> <tr> <td>geprüft</td> <td>24.11.2021</td> <td>Grams/ imp</td> </tr> </tbody> </table>			Datum	Name	aufgestellt	22.11.2021	Kämper/ imp	geprüft	24.11.2021	Grams/ imp
	Datum	Name																
aufgestellt	22.11.2021	Kämper/ imp																
geprüft	24.11.2021	Grams/ imp																
Zuwegung zu Mast 3136 (temporär), Zuwegung zu Seilzugfläche und Gerüstfläche Mast 3136 (temporär)	Freileitung mit UN >= 110kV	220-kV-Ltg. LH-10-2010 Landesbergen - Sottrum	84	83	TenneT TSO GmbH Bernecker Str. 70 95444 Bayreuth	Rückbauleitung	4,4 B Starkstrom-Freileitungen											
Zuwegung zu Mast 3136 (temporär), Zuwegung zu Seilzugfläche und Gerüstfläche Mast 3136 (temporär)	Fernmeldekabel	FM-Kabel			Deutsche Telekom Friedrich-Ebert-Allee 140 53113 Bonn	Kreuzung bis Endmast Nr. 10 FM-Freiltg. Deutsche Telekom	6,2 Unterirdische Anlagen											
Zuwegung zu Mast 3136 (temporär), Zuwegung zu Seilzugfläche und Gerüstfläche Mast 3136 (temporär)	Hoch-, Mittel- und Niederspannungskabel	NSP-Kabel			AVACON Bürgermeister-Stahn-Wall 1 31582 Nienburg	Kreuzung bei Endmast Nr. 10 FM-Freiltg. Deutsche Telekom und Längsverlauf	6,1 Unterirdische Anlagen											
Zuwegung zu Mast 3136 (temporär), Zuwegung zu Seilzugfläche und Gerüstfläche Mast 3136 (temporär)	Gasleitungen	Gasltg. VGM da 110 PE 80 SDR 17			AVACON Bürgermeister-Stahn-Wall 1 31582 Nienburg	Längsverlauf und Kreuzung im Kurvenbereich	6,4 Unterirdische Anlagen											
Zuwegung zu Mast 3136 (temporär), Zuwegung zu Seilzugfläche und Gerüstfläche Mast 3136 (temporär)	Deutsche Telekom AG	Freileitung Telekom einfügen	HM Nr. 8	o.Nr.	Deutsche Telekom Friedrich-Ebert-Allee 140 53113 Bonn	Längsverlauf und Kreuzung	5,1 Nachrichtentechnik											
Zuwegung zu Mast 3136 (temporär), Zuwegung zu Seilzugfläche und Gerüstfläche Mast 3136 (temporär)	Freileitung mit UN >= 110kV	220-kV-Ltg. LH-10-2010 Landesbergen - Sottrum	83	82	TenneT TSO GmbH Bernecker Str. 70 95444 Bayreuth	Rückbauleitung; Fortsetzung Zuwegung zu Mast 3136 (temporär), Zuwegung zu Seilzugfläche und Gerüstfläche Mast 3136 (temporär)	4,4 C Starkstrom-Freileitungen											
Zuwegung zu Mast 3136 (temporär)	Bahnlinie, nicht elektrifiziert	Strecke 1744 Nienburg (Weser) Güterverkehr von Nienburg bis Sulingen außer Betrieb (von Sulingen nach Diepholz in Betrieb)			Deutsche Bahn AG DB Immobilien Hammerbrookstr. 44 20097 Hamburg	Nienburg - Sulingen	1,2 Bahnen											
Nördl. Zuwegung zu Mast 3136, Mast 3137, Mast 3140 (dauerhaft, temporär)	Fernmeldekabel	FM-Kabel			Deutsche Telekom Friedrich-Ebert-Allee 140 53113 Bonn	Längsverlauf und Kreuzung	6,2 Unterirdische Anlagen											
Nördl. Zuwegung zu Mast 3136, Mast 3137, Mast 3140 (dauerhaft, temporär)	Hoch-, Mittel- und Niederspannungskabel	NSP-Kabel			AVACON Bürgermeister-Stahn-Wall 1 31582 Nienburg	Längsverlauf und Kreuzung	6,1 C Unterirdische Anlagen											
Nördl. Zuwegung zu Mast 3136, Mast 3137, Mast 3140 (dauerhaft, temporär)	Hoch-, Mittel- und Niederspannungskabel	NSP-Kabel			AVACON Bürgermeister-Stahn-Wall 1 31582 Nienburg	Längsverlauf und Kreuzung	6,1 C Unterirdische Anlagen											

Zuwegung (von Straße Richtung Mast)		Kreuzung mit	Nähere Bezeichnung	zwischen Masten der gekreuzten Ltg. Nr. Nr.		Besitzer oder zuständiger Behörde	Bemerkungen	BIS LUM Merkmal-Nr.										
						Verzeichnis der betroffenen TÖB der Zuwegungen		Planfeststellungsunterlage		aufgestellt Bayreuth, den 15.12.2021 i.V.  i.V. 								
Leitungsname: 380-kV-Leitung Stade - Landesbergen Abschnitt 6: Hoya - Steyerberg, LH-10-3039						Trassierungsfirma:  imp GmbH Bünnherhelfstr.10 44379 Dortmund		Stand: <table border="1"> <thead> <tr> <th></th> <th>Datum</th> <th>Name</th> </tr> </thead> <tbody> <tr> <td>aufgestellt</td> <td>22.11.2021</td> <td>Kämper/ imp</td> </tr> <tr> <td>geprüft</td> <td>24.11.2021</td> <td>Grams/ imp</td> </tr> </tbody> </table>			Datum	Name	aufgestellt	22.11.2021	Kämper/ imp	geprüft	24.11.2021	Grams/ imp
	Datum	Name																
aufgestellt	22.11.2021	Kämper/ imp																
geprüft	24.11.2021	Grams/ imp																
Nördl. Zuwegung zu Mast 3136, Mast 3137, Mast 3140 (dauerhaft, temporär)	Hoch-, Mittel- und Niederspannungskabel	NSP-Kabel			AVACON Bürgermeister-Stahn-Wall 1 31582 Nienburg	Längsverlauf und Kreuzung	6,1 C Unterirdische Anlagen											
Nördl. Zuwegung zu Mast 3136, Mast 3137, Mast 3140 (dauerhaft, temporär)	Freileitung mit UN >= 110kV	380-kV-Ltg. LH-10-3003 Landesbergen - Sottrum	65	64	TenneT TSO GmbH Bernecker Str. 70 95444 Bayreuth	Bestand	4,4 Starkstrom-Freileitungen											
Nördl. Zuwegung zu Mast 3136 und Gerüstflächen über Ortsverbindung südl. Mast 3136 (temporär)	Hoch-, Mittel- und Niederspannungskabel	2x NSP-Kabel			AVACON Bürgermeister-Stahn-Wall 1 31582 Nienburg		6,1 Unterirdische Anlagen											
Nördl. Zuwegung zu Mast 3136 und Gerüstflächen über Ortsverbindung südl. Mast 3136 (temporär)	Fernmeldekabel	FM-Kabel			Deutsche Telekom Friedrich-Ebert-Allee 140 53113 Bonn		6,2 Unterirdische Anlagen											
Zuwegung zu Mast 3136 (dauerhaft)	Hoch-, Mittel- und Niederspannungskabel	2x NSP-Kabel			AVACON Bürgermeister-Stahn-Wall 1 31582 Nienburg		6,1 Unterirdische Anlagen											
Zuwegung zu Mast 3136 (dauerhaft)	Fernmeldekabel	FM-Kabel			Deutsche Telekom Friedrich-Ebert-Allee 140 53113 Bonn		6,2 Unterirdische Anlagen											
Kreuzung nördl. Ankerfläche, Arbeitsfläche Mast 3136 (temporär)	Freileitung mit UN >= 110kV	380-kV-Ltg. LH-10-3003 Landesbergen - Sottrum	65	64	TenneT TSO GmbH Bernecker Str. 70 95444 Bayreuth	Bestand; Schutzstreifen; Längsverlauf und Kreuzung	4,4 Starkstrom-Freileitungen											
Kreuzung südl. Seilzugfläche Mast 3136 (temporär)	Hoch-, Mittel- und Niederspannungskabel	2x NSP-Kabel			AVACON Bürgermeister-Stahn-Wall 1 31582 Nienburg		6,1 Unterirdische Anlagen											
Kreuzung südl. Seilzugfläche Mast 3136 (temporär)	Fernmeldekabel	FM-Kabel			Deutsche Telekom Friedrich-Ebert-Allee 140 53113 Bonn		6,2 Unterirdische Anlagen											
Zuwegung zu Mast 3137 (dauerhaft, temporär)	Freileitung mit UN >= 110kV	220-kV-Ltg. LH-10-2010 Landesbergen - Sottrum	82	81	TenneT TSO GmbH Bernecker Str. 70 95444 Bayreuth	Rückbauleitung; Schutzstreifen	4,4 Starkstrom-Freileitungen											
Nördl. Zuwegung zu Mast 3140 (dauerhaft, temporär), Zuwegung zu Seilzugfläche und Ankerfläche Mast 3140 (temporär)	Freileitung mit UN >= 110kV	220-kV-Ltg. LH-10-2010 Landesbergen - Sottrum	82	81	TenneT TSO GmbH Bernecker Str. 70 95444 Bayreuth	Rückbauleitung	4,4 A Starkstrom-Freileitungen											
Nördl. Zuwegung zu Mast 3140 (dauerhaft, temporär), Zuwegung zu Seilzugfläche und Ankerfläche Mast 3140 (temporär)	Fernmeldekabel	FM-Kabel			Deutsche Telekom Friedrich-Ebert-Allee 140 53113 Bonn	Längsverlauf und Kreuzung im Kurvenbereich in Ortslage (Langeln)	6,2 Unterirdische Anlagen											

Zuwegung (von Straße Richtung Mast)		Kreuzung mit	Nähere Bezeichnung	zwischen Masten der gekreuzten Ltg. Nr. Nr.		Besitzer oder zuständiger Behörde	Bemerkungen	BIS LUM Merkmal-Nr.										
						Verzeichnis der betroffenen TÖB der Zuwegungen		Planfeststellungsunterlage		aufgestellt Bayreuth, den 15.12.2021 i.V.  i.V. 								
Leitungsname: 380-kV-Leitung Stade - Landesbergen Abschnitt 6: Hoya - Steyerberg, LH-10-3039						Trassierungsfirma: imp GmbH Bünnherhelfstr.10 44379 Dortmund 		Stand: <table border="1"> <thead> <tr> <th></th> <th>Datum</th> <th>Name</th> </tr> </thead> <tbody> <tr> <td>aufgestellt</td> <td>22.11.2021</td> <td>Kämper/ imp</td> </tr> <tr> <td>geprüft</td> <td>24.11.2021</td> <td>Grams/ imp</td> </tr> </tbody> </table>			Datum	Name	aufgestellt	22.11.2021	Kämper/ imp	geprüft	24.11.2021	Grams/ imp
	Datum	Name																
aufgestellt	22.11.2021	Kämper/ imp																
geprüft	24.11.2021	Grams/ imp																
Nördl. Zuwegung zu Mast 3140 (dauerhaft, temporär), Zuwegung zu Seilzugfläche und Ankerfläche Mast 3140 (temporär)		Hoch-, Mittel- und Niederspannungskabel	MSP-Kabel			AVACON Bürgermeister-Stahn-Wall 1 31582 Nienburg	Längsverlauf und Kreuzung im Kurvenbereich in Ortslage (Langeln)	6,1 E Unterirdische Anlagen										
Nördl. Zuwegung zu Mast 3140 (dauerhaft, temporär), Zuwegung zu Seilzugfläche und Ankerfläche Mast 3140 (temporär)		Gasleitungen	Gasltg. VGM da 110 PE 80			AVACON Bürgermeister-Stahn-Wall 1 31582 Nienburg	Längsverlauf und Kreuzung im Kurvenbereich in Ortslage (Langeln)	6,4 Unterirdische Anlagen										
Nördl. Zuwegung zu Mast 3140 (dauerhaft, temporär), Zuwegung zu Seilzugfläche und Ankerfläche Mast 3140 (temporär)		Hochdruckwasserleitungen	TW-Ltg. PVC DN 100			Kreisverband für Wasserwirtschaft Nienburg Am Wall 2 31582 Nienburg	Längsverlauf und Kreuzung im Kurvenbereich in Ortslage (Langeln)	6,5 A Unterirdische Anlagen										
Nördl. Zuwegung zu Mast 3140 (dauerhaft, temporär), Zuwegung zu Seilzugfläche und Ankerfläche Mast 3140 (temporär)		Hoch-, Mittel- und Niederspannungskabel	NSP-Kabel			AVACON Bürgermeister-Stahn-Wall 1 31582 Nienburg	Längsverlauf und Kreuzung im Kurvenbereich in Ortslage (Langeln)	6,1 B Unterirdische Anlagen										
Nördl. Zuwegung zu Mast 3140 (dauerhaft, temporär), Zuwegung zu Seilzugfläche und Ankerfläche Mast 3140 (temporär)		Hoch-, Mittel- und Niederspannungskabel	MSP-Kabel			AVACON Bürgermeister-Stahn-Wall 1 31582 Nienburg	Längsverlauf und Kreuzung im Kurvenbereich in Ortslage (Langeln)	6,1 C Unterirdische Anlagen										
Nördl. Zuwegung zu Mast 3140 (dauerhaft, temporär), Zuwegung zu Seilzugfläche und Ankerfläche Mast 3140 (temporär)		Hoch-, Mittel- und Niederspannungskabel	NSP-Kabel			AVACON Bürgermeister-Stahn-Wall 1 31582 Nienburg	Längsverlauf und Kreuzung im Kurvenbereich in Ortslage (Langeln)	6,1 D Unterirdische Anlagen										
Nördl. Zuwegung zu Mast 3140 (dauerhaft, temporär), Zuwegung zu Seilzugfläche und Ankerfläche Mast 3140 (temporär)		Hoch-, Mittel- und Niederspannungskabel	MSP-Kabel			AVACON Bürgermeister-Stahn-Wall 1 31582 Nienburg	Längsverlauf und Kreuzung im Kurvenbereich in Ortslage (Langeln)	6,1 E Unterirdische Anlagen										
Nördl. Zuwegung zu Mast 3140 (dauerhaft, temporär), Zuwegung zu Seilzugfläche und Ankerfläche Mast 3140 (temporär)		Hochdruckwasserleitungen	TW-Ltg. PE d 63 SDR			Kreisverband für Wasserwirtschaft Nienburg Am Wall 2 31582 Nienburg	Längsverlauf und Kreuzung im Kurvenbereich in Ortslage (Langeln)	6,5 B Unterirdische Anlagen										

Zuwegung (von Straße Richtung Mast)		Kreuzung mit	Nähere Bezeichnung	zwischen Masten der gekreuzten Ltg. Nr. Nr.		Besitzer oder zuständiger Behörde	Bemerkungen	BIS LUM Merkmal-Nr.										
						Verzeichnis der betroffenen TÖB der Zuwegungen		Planfeststellungsunterlage		aufgestellt Bayreuth, den 15.12.2021 i.V.  i.V. 								
Leitungsname: 380-kV-Leitung Stade - Landesbergen Abschnitt 6: Hoya - Steyerberg, LH-10-3039						Trassierungsfirma: imp GmbH Bünnerrhefstr.10 44379 Dortmund 		Stand: <table border="1"> <thead> <tr> <th></th> <th>Datum</th> <th>Name</th> </tr> </thead> <tbody> <tr> <td>aufgestellt</td> <td>22.11.2021</td> <td>Kämper/ imp</td> </tr> <tr> <td>geprüft</td> <td>24.11.2021</td> <td>Grams/ imp</td> </tr> </tbody> </table>			Datum	Name	aufgestellt	22.11.2021	Kämper/ imp	geprüft	24.11.2021	Grams/ imp
	Datum	Name																
aufgestellt	22.11.2021	Kämper/ imp																
geprüft	24.11.2021	Grams/ imp																
Nördl. Zuwegung zu Mast 3140 (dauerhaft, temporär), Zuwegung zu Seilzugfläche und Ankerfläche Mast 3140 (temporär)	Freileitung mit UN >= 110kV	220-kV-Ltg. LH-10-2010 Landesbergen - Sottrum	78	77	TenneT TSO GmbH Bernecker Str. 70 95444 Bayreuth	Rückbauleitung; Fortsetzung Nördl. Zuwegung zu Mast 3140 (dauerhaft, temporär), Zuwegung zu Seilzugfläche und Ankerfläche Mast 3140 (temporär)	4,4 B Starkstrom-Freileitungen											
Zuwegung zu Seilzugfläche und Ankerfläche Mast 3140 (temporär)	Hochdruckwasserleitungen	TW-Ltg. PVC DN 100			Kreisverband für Wasserwirtschaft Nienburg Am Wall 2 31582 Nienburg		6,5 A Unterirdische Anlagen											
Kreuzung nördl. Seilzugfläche Mast 3140 (temporär)	Hochdruckwasserleitungen	TW-Ltg. PVC DN 100			Kreisverband für Wasserwirtschaft Nienburg Am Wall 2 31582 Nienburg		6,5 Unterirdische Anlagen											
Zuwegung zu Mast 3138, Mast 3139 (dauerhaft, temporär)	Deutsche Telekom AG	FM-Freileitung	o.Nr.	o.Nr.	Deutsche Telekom Friedrich-Ebert-Allee 140 53113 Bonn	Kreuzung und Längsverlauf	5,1 Nachrichtentechnik											
Zuwegung zu Mast 3138, Mast 3139 (dauerhaft, temporär)	Hochdruckwasserleitungen	TW-Ltg. PVC DN 100			Kreisverband für Wasserwirtschaft Nienburg Am Wall 2 31582 Nienburg	Längsverlauf und Kreuzung	6,5 A Unterirdische Anlagen											
Zuwegung zu Mast 3138, Mast 3139 (dauerhaft, temporär)	Hoch-, Mittel- und Niederspannungskabel	NSP-Kabel			AVACON Bürgermeister-Stahn-Wall 1 31582 Nienburg	Längsverlauf und Kreuzung	6,1 Unterirdische Anlagen											
Zuwegung zu Mast 3138, Mast 3139 (dauerhaft, temporär)	Hochdruckwasserleitungen	AW-Ltg. PEHD 50			Kreisverband für Wasserwirtschaft Nienburg Am Wall 2 31582 Nienburg	Längsverlauf und Kreuzung im Kurvenbereich	6,5 B Unterirdische Anlagen											
Zuwegung zu Mast 3138, Mast 3139 (dauerhaft, temporär)	Freileitung mit UN >= 110kV	380-kV-Ltg. LH-10-3003 Landesbergen - Sottrum	62	61	TenneT TSO GmbH Bernecker Str. 70 95444 Bayreuth	Bestand	4,4 Starkstrom-Freileitungen											
Südl. Zuwegung zu Mast 3140, Mast 3141, Mast 3142, Mast 3143, Mast 3144, Mast 3145 (dauerhaft, temporär)	Fernmeldekabel	FM-Kabel			Bioenergie Holte GmbH & Co. KG Siedeburger Str. 1 31613 Wietzen	Längsverlauf und Kreuzung	6,2 A Unterirdische Anlagen											
Südl. Zuwegung zu Mast 3140, Mast 3141, Mast 3142, Mast 3143, Mast 3144, Mast 3145 (dauerhaft, temporär)	Hoch-, Mittel- und Niederspannungskabel	MSP-Kabel			Bioenergie Holte GmbH & Co. KG Siedeburger Str. 1 31613 Wietzen	Längsverlauf und Kreuzung	6,1 A Unterirdische Anlagen											
Südl. Zuwegung zu Mast 3140, Mast 3141, Mast 3142, Mast 3143, Mast 3144, Mast 3145 (dauerhaft, temporär)	Hochdruckwasserleitungen	AW-Ltg. PVC 150			Kreisverband für Wasserwirtschaft Nienburg Am Wall 2 31582 Nienburg	Längsverlauf und Kreuzung	6,5 A Unterirdische Anlagen											

Zuwegung (von Straße Richtung Mast)		Kreuzung mit	Nähere Bezeichnung	zwischen Masten der gekreuzten Ltg. Nr. Nr.		Besitzer oder zuständiger Behörde	Bemerkungen	BIS LUM Merkmal-Nr.			
Südl. Zuwegung zu Mast 3140, Mast 3141, Mast 3142, Mast 3143, Mast 3144, Mast 3145 (dauerhaft, temporär)						Gasleitungen	Biogasltg.		Bioenergie Holte GmbH & Co. KG Siedenburger Str. 1 31613 Wietzen	Längsverlauf und Kreuzung	6,4 A Unterirdische Anlagen
Südl. Zuwegung zu Mast 3140, Mast 3141, Mast 3142, Mast 3143, Mast 3144, Mast 3145 (dauerhaft, temporär)						Gasleitungen	Gasltg.		AVACON Bürgermeister-Stahn-Wall 1 31582 Nienburg	Längsverlauf und Kreuzung	6,4 B Unterirdische Anlagen
Südl. Zuwegung zu Mast 3140, Mast 3141, Mast 3142, Mast 3143, Mast 3144, Mast 3145 (dauerhaft, temporär)						Hoch-, Mittel- und Niederspannungskabel	Beleuchtungskabel		AVACON Bürgermeister-Stahn-Wall 1 31582 Nienburg		6,1 B Unterirdische Anlagen
Südl. Zuwegung zu Mast 3140, Mast 3141, Mast 3142, Mast 3143, Mast 3144, Mast 3145 (dauerhaft, temporär)						Hochdruckwasserleitungen	TW-Ltg. PVC DN 100		Kreisverband für Wasserwirtschaft Nienburg Am Wall 2 31582 Nienburg	Längsverlauf und Kreuzung	6,5 B Unterirdische Anlagen
Südl. Zuwegung zu Mast 3140, Mast 3141, Mast 3142, Mast 3143, Mast 3144, Mast 3145 (dauerhaft, temporär)						Hochdruckwasserleitungen	AW-Ltg. PEHD 63		Kreisverband für Wasserwirtschaft Nienburg Am Wall 2 31582 Nienburg	Längsverlauf und Kreuzung	6,5 C Unterirdische Anlagen
Südl. Zuwegung zu Mast 3140, Mast 3141, Mast 3142, Mast 3143, Mast 3144, Mast 3145 (dauerhaft, temporär)						Fernmeldekabel	FM-Kabel		Deutsche Telekom Friedrich-Ebert-Allee 140 53113 Bonn	Längsverlauf und Kreuzung bei Kreuzung K34	6,2 B Unterirdische Anlagen
Südl. Zuwegung zu Mast 3140, Mast 3141, Mast 3142, Mast 3143, Mast 3144, Mast 3145 (dauerhaft, temporär)						Fernmeldekabel	FM-Kabel		AVACON Bürgermeister-Stahn-Wall 1 31582 Nienburg	Längsverlauf und Kreuzung	6,2 C Unterirdische Anlagen
Südl. Zuwegung zu Mast 3140, Mast 3141, Mast 3142, Mast 3143, Mast 3144, Mast 3145 (dauerhaft, temporär)						Hoch-, Mittel- und Niederspannungskabel	MSP-Kabel		AVACON Bürgermeister-Stahn-Wall 1 31582 Nienburg	Längsverlauf und Kreuzung	6,1 C Unterirdische Anlagen
Südl. Zuwegung zu Mast 3140, Mast 3141, Mast 3142, Mast 3143, Mast 3144, Mast 3145 (dauerhaft, temporär)						Fernmeldekabel	FM-Kabel		AVACON Bürgermeister-Stahn-Wall 1 31582 Nienburg	Längsverlauf und Kreuzung	6,2 D Unterirdische Anlagen
Südl. Zuwegung zu Mast 3140, Mast 3141, Mast 3142, Mast 3143, Mast 3144, Mast 3145 (dauerhaft, temporär)						Hochdruckwasserleitungen	AW-Ltg. PEHD 150		Kreisverband für Wasserwirtschaft Nienburg Am Wall 2 31582 Nienburg		6,5 D Unterirdische Anlagen



Verzeichnis der betroffenen TÖB der Zuwegungen

Planfeststellungsunterlage

aufgestellt
Bayreuth, den 15.12.2021i.V. *S. Salzer* i.V. *M. H. Rühl*

Leitungsname:

380-kV-Leitung Stade - Landesbergen
Abschnitt 6: Hoya - Steyerberg, LH-10-3039

Trassierungsfirma:





imp GmbH
Bünnerhelfstr. 10
44379 Dortmund

Stand:

	Datum	Name
aufgestellt	22.11.2021	Kämper/ imp
geprüft	24.11.2021	Grams/ imp



Zuwegung (von Straße Richtung Mast)		Kreuzung mit	Nähere Bezeichnung	zwischen Masten der gekreuzten Ltg. Nr. Nr.		Besitzer oder zuständiger Behörde	Bemerkungen	BIS LUM Merkmal-Nr.				
Südl. Zuwegung zu Mast 3140, Mast 3141, Mast 3142, Mast 3143, Mast 3144, Mast 3145 (dauerhaft, temporär)						Hoch-, Mittel- und Niederspannungskabel	NSP-Kabel			AVACON Bürgermeister-Stahn-Wall 1 31582 Nienburg		6,1 D Unterirdische Anlagen
Südl. Zuwegung zu Mast 3140, Mast 3141, Mast 3142, Mast 3143, Mast 3144, Mast 3145 (dauerhaft, temporär)						Hoch-, Mittel- und Niederspannungskabel	NSP-Kabel			AVACON Bürgermeister-Stahn-Wall 1 31582 Nienburg		6,1 E Unterirdische Anlagen
Südl. Zuwegung zu Mast 3141, Mast 3140 (dauerhaft, temporär)						Hoch-, Mittel- und Niederspannungskabel	NSP-Kabel			AVACON Bürgermeister-Stahn-Wall 1 31582 Nienburg		6,1 A Unterirdische Anlagen
Südl. Zuwegung zu Mast 3141, Mast 3140 (dauerhaft, temporär)						Hoch-, Mittel- und Niederspannungskabel	NSP-Kabel			AVACON Bürgermeister-Stahn-Wall 1 31582 Nienburg	Längsverlauf und Kreuzung	6,1 B Unterirdische Anlagen
Südl. Zuwegung zu Mast 3141, Mast 3140 (dauerhaft, temporär)						Fernmeldekabel	FM-Erdkabel			AVACON Bürgermeister-Stahn-Wall 1 31582 Nienburg	Längsverlauf und Kreuzung	6,2 A Unterirdische Anlagen
Südl. Zuwegung zu Mast 3141, Mast 3140 (dauerhaft, temporär)						Hochdruckwasserleitungen	AW-Ltg. PEHD 90			Kreisverband für Wasserwirtschaft Nienburg Am Wall 2 31582 Nienburg	Längsverlauf und Kreuzung bis Hausanschluss	6,5 A Unterirdische Anlagen
Südl. Zuwegung zu Mast 3141, Mast 3140 (dauerhaft, temporär)						Fernmeldekabel	FM-Kabel			Deutsche Telekom Friedrich-Ebert-Allee 140 53113 Bonn	Längsverlauf und Kreuzung	6,2 B Unterirdische Anlagen
Südl. Zuwegung zu Mast 3141, Mast 3140 (dauerhaft, temporär)						Hochdruckwasserleitungen	TW-Ltg. PVC DN 100			Kreisverband für Wasserwirtschaft Nienburg Am Wall 2 31582 Nienburg		6,5 B Unterirdische Anlagen
Südl. Zuwegung zu Mast 3141, Mast 3140 (dauerhaft, temporär)						Freileitung mit UN >= 110kV	380-kV-Ltg. LH-10-3003 Landesbergen - Sottrum	60	59	TenneT TSO GmbH Bernecker Str. 70 95444 Bayreuth	Bestand	4,4 Starkstrom-Freileitungen
Südl. Zuwegung zu Mast 3140 (dauerhaft, temporär)						Hoch-, Mittel- und Niederspannungskabel	2x MSP-Kabel			AVACON Bürgermeister-Stahn-Wall 1 31582 Nienburg	Kreuzung bei Kreuzung Ortsverbindungen	6,1 C Unterirdische Anlagen
Südl. Zuwegung zu Mast 3140 (dauerhaft, temporär)						Hochdruckwasserleitungen	TW-Ltg. PVC DN 100			Kreisverband für Wasserwirtschaft Nienburg Am Wall 2 31582 Nienburg	Längsverlauf und Kreuzung	6,5 B Unterirdische Anlagen
Südl. Zuwegung zu Mast 3140 (dauerhaft, temporär)						Gasleitungen	Gasltg. VGM da 110 PE 80			AVACON Bürgermeister-Stahn-Wall 1 31582 Nienburg	Längsverlauf und Kreuzung	6,4 Unterirdische Anlagen


Zuwegung (von Straße Richtung Mast)		Kreuzung mit	Nähere Bezeichnung	zwischen Masten der gekreuzten Ltg. Nr. Nr.		Besitzer oder zuständiger Behörde	Bemerkungen	BIS LUM Merkmal-Nr.
Südl. Zuwegung zu Mast 3140 (dauerhaft, temporär)						Deutsche Telekom Friedrich-Ebert-Allee 140 53113 Bonn	Längsverlauf und Kreuzung	6,2 A Unterirdische Anlagen
Südl. Zuwegung zu Mast 3140 (dauerhaft, temporär)						AVACON Bürgermeister-Stahn-Wall 1 31582 Nienburg	Kreuzung in Ortslage (Harberger Heide)	6,1 A Unterirdische Anlagen
Südl. Zuwegung zu Mast 3140 (dauerhaft, temporär)						AVACON Bürgermeister-Stahn-Wall 1 31582 Nienburg	Kreuzung in Ortslage (Harberger Heide)	6,1 B Unterirdische Anlagen
Südl. Zuwegung zu Mast 3140 (dauerhaft, temporär)						AVACON Bürgermeister-Stahn-Wall 1 31582 Nienburg	Kreuzung in Ortslage (Harberger Heide)	6,1 C Unterirdische Anlagen
Südl. Zuwegung zu Mast 3140 (dauerhaft, temporär)						Kreisverband für Wasserwirtschaft Nienburg Am Wall 2 31582 Nienburg		6,5 C Unterirdische Anlagen
Südl. Zuwegung zu Mast 3140 (dauerhaft, temporär)						Deutsche Telekom Friedrich-Ebert-Allee 140 53113 Bonn		6,2 B Unterirdische Anlagen
Zuwegung zu Mast 3142, Mast 3143, Mast 3144, Mast 3145 (dauerhaft, temporär)						Deutsche Telekom Friedrich-Ebert-Allee 140 53113 Bonn	Längsverlauf und Kreuzung	6,2 A Unterirdische Anlagen
Zuwegung zu Mast 3142, Mast 3143, Mast 3144 (dauerhaft, temporär)						Deutsche Telekom Friedrich-Ebert-Allee 140 53113 Bonn		6,2 B Unterirdische Anlagen
Zuwegung zu Mast 3142, Mast 3143, Mast 3144 (dauerhaft, temporär)						Kreisverband für Wasserwirtschaft Nienburg Am Wall 2 31582 Nienburg	Längsverlauf und Kreuzung	6,5 A Unterirdische Anlagen
Zuwegung zu Mast 3142, Mast 3143, Mast 3144 (dauerhaft, temporär)						Kreisverband für Wasserwirtschaft Nienburg Am Wall 2 31582 Nienburg	Längsverlauf und Kreuzung	6,5 B Unterirdische Anlagen
Zuwegung zu Mast 3142, Mast 3143, Mast 3144 (dauerhaft, temporär)						AVACON Bürgermeister-Stahn-Wall 1 31582 Nienburg	Längsverlauf und Kreuzung	6,2 C Unterirdische Anlagen
Zuwegung zu Mast 3142, Mast 3143, Mast 3144 (dauerhaft, temporär)						AVACON Bürgermeister-Stahn-Wall 1 31582 Nienburg	Tangiert im Kurvenbereich	6,1 Unterirdische Anlagen
Zuwegung zu Mast 3142, Mast 3143, Mast 3144 (dauerhaft, temporär)						TenneT TSO GmbH Bernecker Str. 70 95444 Bayreuth	Bestand	4,4 Starkstrom-Freileitungen



Zuwegung (von Straße Richtung Mast)		Kreuzung mit	Nähere Bezeichnung	zwischen Masten der gekreuzten Ltg. Nr. Nr.		Besitzer oder zuständiger Behörde	Bemerkungen	BIS LUM Merkmal-Nr.											
						Verzeichnis der betroffenen TÖB der Zuwegungen		Planfeststellungsunterlage		aufgestellt Bayreuth, den 15.12.2021 i.V.  i.V. 									
Leitungsname: 380-kV-Leitung Stade - Landesbergen Abschnitt 6: Hoya - Steyerberg, LH-10-3039						Trassierungsfirma:  imp GmbH Bünnertelfstr. 10 44379 Dortmund		Stand: <table border="1"> <thead> <tr> <th></th> <th>Datum</th> <th>Name</th> </tr> </thead> <tbody> <tr> <td>aufgestellt</td> <td>22.11.2021</td> <td>Kämper/ imp</td> </tr> <tr> <td>geprüft</td> <td>24.11.2021</td> <td>Grams/ imp</td> </tr> </tbody> </table>				Datum	Name	aufgestellt	22.11.2021	Kämper/ imp	geprüft	24.11.2021	Grams/ imp
	Datum	Name																	
aufgestellt	22.11.2021	Kämper/ imp																	
geprüft	24.11.2021	Grams/ imp																	
Zuwegung zu Mast 3142 (dauerhaft, temporär), Zuwegung zu nördl. Gerüstfläche Mast 3142 (temporär)	Hochdruckwasserleitungen	TW-Ltg. PVC DN 100				Kreisverband für Wasserwirtschaft Nienburg Am Wall 2 31582 Nienburg		6,5 Unterirdische Anlagen											
Zuwegung zu Mast 3142 (dauerhaft, temporär), Zuwegung zu nördl. Gerüstfläche Mast 3142 (temporär)	Gasleitungen	Gasltg. VGM da 110 PE-HD				AVACON Bürgermeister-Stahn-Wall 1 31582 Nienburg	Längsverlauf und Kreuzung	6,4 Unterirdische Anlagen											
Zuwegung zu Mast 3142 (dauerhaft, temporär), Zuwegung zu nördl. Gerüstfläche Mast 3142 (temporär)	Fernmeldekabel	FM-Kabel				Deutsche Telekom Friedrich-Ebert-Allee 140 53113 Bonn	Längsverlauf und Kreuzung	6,2 Unterirdische Anlagen											
Zuwegung zu nördl. Gerüstfläche Mast 3142 (temporär)	Fernmeldekabel	FM-Kabel				Deutsche Telekom Friedrich-Ebert-Allee 140 53113 Bonn	Längsverlauf und Kreuzung	6,2 Unterirdische Anlagen											
Zuwegung zu nördl. Gerüstfläche Mast 3142 (temporär)	Gasleitungen	Gasltg. VGM da 110 PE-HD				AVACON Bürgermeister-Stahn-Wall 1 31582 Nienburg	Längsverlauf	6,4 Unterirdische Anlagen											
Kreuzung nördl. Seilzugfläche Mast 3142 (temporär)	Gasleitungen	Gasltg. VGM da 110 PE-HD				AVACON Bürgermeister-Stahn-Wall 1 31582 Nienburg		6,4 Unterirdische Anlagen											
Kreuzung nördl. Seilzugfläche Mast 3142 (temporär)	Fernmeldekabel	FM-Kabel				Deutsche Telekom Friedrich-Ebert-Allee 140 53113 Bonn		6,2 Unterirdische Anlagen											
Zuwegung zu Mast 3143, Mast 3144, Mast 3145 (dauerhaft, temporär)	Hochdruckwasserleitungen	TW-Ltg. PVC DN 100				Kreisverband für Wasserwirtschaft Nienburg Am Wall 2 31582 Nienburg	Längsverlauf und Kreuzung in Ortslage (nördl. Holte)	6,5 A Unterirdische Anlagen											
Zuwegung zu Mast 3143, Mast 3144, Mast 3145 (dauerhaft, temporär)	Fernmeldekabel	FM-Kabel				Deutsche Telekom Friedrich-Ebert-Allee 140 53113 Bonn	Längsverlauf und Kreuzung	6,2 A Unterirdische Anlagen											
Zuwegung zu Mast 3143, Mast 3144, Mast 3145 (dauerhaft, temporär)	Gasleitungen	Gasltg. VGM da 110 PE-HD				AVACON Bürgermeister-Stahn-Wall 1 31582 Nienburg	Längsverlauf und Kreuzung in Ortslage (nördl. Holte)	6,4 Unterirdische Anlagen											
Zuwegung zu Mast 3143, Mast 3144, Mast 3145 (dauerhaft, temporär)	Hochdruckwasserleitungen	TW-Ltg. PVC DN 100				Kreisverband für Wasserwirtschaft Nienburg Am Wall 2 31582 Nienburg	Kreuzung in Ortslage (Holte)	6,5 B Unterirdische Anlagen											



Zuwegung (von Straße Richtung Mast)		Kreuzung mit	Nähere Bezeichnung	zwischen Masten der gekreuzten Ltg. Nr. Nr.		Besitzer oder zuständiger Behörde	Bemerkungen	BIS LUM Merkmal-Nr.											
						Verzeichnis der betroffenen TÖB der Zuwegungen		Planfeststellungsunterlage		aufgestellt Bayreuth, den 15.12.2021 i.V.  i.V. 									
Leitungsname: 380-kV-Leitung Stade - Landesbergen Abschnitt 6: Hoya - Steyerberg, LH-10-3039						Trassierungsfirma:  imp GmbH Bünnerrhefstr.10 44379 Dortmund		Stand: <table border="1"> <thead> <tr> <th></th> <th>Datum</th> <th>Name</th> </tr> </thead> <tbody> <tr> <td>aufgestellt</td> <td>22.11.2021</td> <td>Kämper/ imp</td> </tr> <tr> <td>geprüft</td> <td>24.11.2021</td> <td>Grams/ imp</td> </tr> </tbody> </table>				Datum	Name	aufgestellt	22.11.2021	Kämper/ imp	geprüft	24.11.2021	Grams/ imp
	Datum	Name																	
aufgestellt	22.11.2021	Kämper/ imp																	
geprüft	24.11.2021	Grams/ imp																	
Zuwegung zu Mast 3143, Mast 3144, Mast 3145 (dauerhaft, temporär)	Hoch-, Mittel- und Niederspannungskabel	MSP-Kabel			AVACON Bürgermeister-Stahn-Wall 1 31582 Nienburg	Kreuzung in Ortslage (Holte)	6,1 A Unterirdische Anlagen												
Zuwegung zu Mast 3143, Mast 3144, Mast 3145 (dauerhaft, temporär)	Fernmeldekabel	FM-Erdkabel			AVACON Bürgermeister-Stahn-Wall 1 31582 Nienburg	Längsverlauf und Kreuzung in Ortslage (Holte)	6,2 B Unterirdische Anlagen												
Zuwegung zu Mast 3143, Mast 3144, Mast 3145 (dauerhaft, temporär)	Hoch-, Mittel- und Niederspannungskabel	MSP-Kabel			AVACON Bürgermeister-Stahn-Wall 1 31582 Nienburg	Längsverlauf und Kreuzung in Ortslage (Holte)	6,1 B Unterirdische Anlagen												
Zuwegung zu Mast 3143 (dauerhaft, temporär)	Hoch-, Mittel- und Niederspannungskabel	MSP-Kabel			AVACON Bürgermeister-Stahn-Wall 1 31582 Nienburg		6,1 Unterirdische Anlagen												
Zuwegung zu Mast 3144, Mast 3145 (dauerhaft, temporär)	Hoch-, Mittel- und Niederspannungskabel	MSP-Kabel			AVACON Bürgermeister-Stahn-Wall 1 31582 Nienburg	Längsverlauf und Kreuzung	6,1 Unterirdische Anlagen												
Zuwegung zu südl. Ankerfläche Mast 3145 (temporär)	Hochdruckwasserleitungen	TW-Ltg. PVC DN 100			Kreisverband für Wasserwirtschaft Nienburg Am Wall 2 31582 Nienburg		6,5 Unterirdische Anlagen												
Westl. Zuwegung zu Mast 3145, Mast 3146 (dauerhaft, temporär)	Fernmeldekabel	FM-Erdkabel			AVACON Bürgermeister-Stahn-Wall 1 31582 Nienburg	Längsverlauf und Kreuzung	6,2 Unterirdische Anlagen												
Westl. Zuwegung zu Mast 3145, Mast 3146 (dauerhaft, temporär)	Hoch-, Mittel- und Niederspannungskabel	Beleuchtungskabel			AVACON Bürgermeister-Stahn-Wall 1 31582 Nienburg		6,1 A Unterirdische Anlagen												
Westl. Zuwegung zu Mast 3145, Mast 3146 (dauerhaft, temporär)	Hoch-, Mittel- und Niederspannungskabel	MSP-Kabel			AVACON Bürgermeister-Stahn-Wall 1 31582 Nienburg		6,1 B Unterirdische Anlagen												
Westl. Zuwegung zu Mast 3145, Mast 3146 (dauerhaft, temporär)	Hoch-, Mittel- und Niederspannungskabel	NSP-Kabel			AVACON Bürgermeister-Stahn-Wall 1 31582 Nienburg		6,1 C Unterirdische Anlagen												
Westl. Zuwegung zu Mast 3145, Mast 3146 (dauerhaft, temporär)	Hoch-, Mittel- und Niederspannungskabel	MSP-Kabel			AVACON Bürgermeister-Stahn-Wall 1 31582 Nienburg	Längsverlauf und Kreuzung	6,1 D Unterirdische Anlagen												
Westl. Zuwegung zu Mast 3145, Mast 3146 (dauerhaft, temporär)	Richtfunkstrecke	Schutzbereich 30 m			Telefónica Germany GmbH & Co. OHG Georg-Brauchle-Ring 50 80992 München		5,4 Nachrichtentechnik												
Westl. Zuwegung zu Mast 3145, Mast 3146 (dauerhaft, temporär)	Hoch-, Mittel- und Niederspannungskabel	NSP-Kabel			AVACON Bürgermeister-Stahn-Wall 1 31582 Nienburg	Längsverlauf und Kreuzung	6,1 E Unterirdische Anlagen												





Zuwegung (von Straße Richtung Mast)		Kreuzung mit	Nähere Bezeichnung	zwischen Masten der gekreuzten Ltg. Nr. Nr.		Besitzer oder zuständiger Behörde	Bemerkungen	BIS LUM Merkmal-Nr.										
						Verzeichnis der betroffenen TÖB der Zuwegungen		Planfeststellungsunterlage		aufgestellt Bayreuth, den 15.12.2021 i.V. <i>S. Salzer</i> i.V. <i>M. H. Röhler</i>								
Leitungsname: 380-kV-Leitung Stade - Landesbergen Abschnitt 6: Hoya - Steyerberg, LH-10-3039						Trassierungsfirma:  imp GmbH Büchnerhelfstr. 10 44379 Dortmund		Stand: <table border="1"> <thead> <tr> <th></th> <th>Datum</th> <th>Name</th> </tr> </thead> <tbody> <tr> <td>aufgestellt</td> <td>22.11.2021</td> <td>Kämper/ imp</td> </tr> <tr> <td>geprüft</td> <td>24.11.2021</td> <td>Grams/ imp</td> </tr> </tbody> </table>			Datum	Name	aufgestellt	22.11.2021	Kämper/ imp	geprüft	24.11.2021	Grams/ imp
	Datum	Name																
aufgestellt	22.11.2021	Kämper/ imp																
geprüft	24.11.2021	Grams/ imp																
Westl. Zuwegung zu Mast 3145, Mast 3146 (dauerhaft, temporär)	Hoch-, Mittel- und Niederspannungskabel	NSP-Kabel			AVACON Bürgermeister-Stahn-Wall 1 31582 Nienburg	Nur zur Info, Lage ungenau; Längsverlauf und Kreuzung	6,1 F Unterirdische Anlagen											
Westl. Zuwegung zu Mast 3145, Mast 3146 (dauerhaft, temporär)	Freileitung mit UN >= 110kV	220-kV-Ltg. LH-10-2010 Landesbergen - Sottrum	67	66	TenneT TSO GmbH Bernecker Str. 70 95444 Bayreuth	Rückbauleitung	4,4 Starkstrom-Freileitungen											
Westl. Zuwegung zu Mast 3145, Mast 3146 (dauerhaft, temporär)	Gasleitungen	Gasltg. VGM da 110 PE-HD			AVACON Bürgermeister-Stahn-Wall 1 31582 Nienburg	Längsverlauf und Kreuzung	6,4 Unterirdische Anlagen											
Westl. Zuwegung zu südl. Seilzugfläche und Gerüstfläche Mast 3145 (temporär)	Gasleitungen	Gasltg. VGM da 110 PE-HD			AVACON Bürgermeister-Stahn-Wall 1 31582 Nienburg	Längsverlauf und Kreuzung	6,4 Unterirdische Anlagen											
Östl. Zuwegung zu Mast 3147 (dauerhaft, temporär)	Hochdruckwasserleitungen	AW-Ltg. PEHD 75			Kreisverband für Wasserwirtschaft Nienburg Am Wall 2 31582 Nienburg		6,5 Unterirdische Anlagen											
Östl. Zuwegung zu Mast 3147, Mast 3148 (dauerhaft, temporär)	Richtfunkstrecke	Schutzbereich 30 m			Telefónica Germany GmbH & Co. OHG Georg-Brauchle-Ring 50 80992 München		5,4 Nachrichtentechnik											
Östl. Zuwegung zu Mast 3147, Mast 3148 (dauerhaft, temporär)	Freileitung mit UN >= 110kV	380-kV-Ltg. LH-10-3003 Landesbergen - Sottrum	55	54	TenneT TSO GmbH Bernecker Str. 70 95444 Bayreuth	Bestand	4,4 Starkstrom-Freileitungen											
Östl. Zuwegung zu Mast 3147, Mast 3148 (dauerhaft, temporär)	Wasserschutz- und Überschwemmungsgebiet	Wasserschutzzone III B			Landkreis Nienburg/Weser Fachdienst Wasserwirtschaft Kreishaus am Schloßplatz 31582 Nienburg		3,4 Gewässer											
Westl Zuwegung zu Mast 3148, Mast 3147 (dauerhaft, temporär), Zuwegung zu Gerüstfläche über B214 (temporär)	Gasleitungen	Gasltg. VGM da 110 PE-HD			AVACON Bürgermeister-Stahn-Wall 1 31582 Nienburg		6,4 Unterirdische Anlagen											
Westl Zuwegung zu Mast 3148, Mast 3147 (dauerhaft, temporär), Zuwegung zu Gerüstfläche über B214 (temporär)	Hochdruckwasserleitungen	AW-Ltg. PEHD 75			Kreisverband für Wasserwirtschaft Nienburg Am Wall 2 31582 Nienburg		6,5 Unterirdische Anlagen											
Westl Zuwegung zu Mast 3148, Mast 3147 (dauerhaft, temporär), Zuwegung zu Gerüstfläche über B214 (temporär)	Richtfunkstrecke	Schutzbereich 30 m			Telefónica Germany GmbH & Co. OHG Georg-Brauchle-Ring 50 80992 München		5,4 Nachrichtentechnik											

Zuwegung (von Straße Richtung Mast)		Kreuzung mit	Nähere Bezeichnung	zwischen Masten der gekreuzten Ltg. Nr. Nr.		Besitzer oder zuständiger Behörde	Bemerkungen	BIS LUM Merkmal-Nr.										
						Verzeichnis der betroffenen TÖB der Zuwegungen		Planfeststellungsunterlage	aufgestellt Bayreuth, den 15.12.2021 i.V. <i>S. Salzer</i> i.V. <i>M. H. Röhler</i>									
Leitungsname: 380-kV-Leitung Stade - Landesbergen Abschnitt 6: Hoya - Steyerberg, LH-10-3039						Trassierungsfirma: imp GmbH Bünnerrhelfstr. 10 44379 Dortmund 		Stand: <table border="1"> <thead> <tr> <th></th> <th>Datum</th> <th>Name</th> </tr> </thead> <tbody> <tr> <td>aufgestellt</td> <td>22.11.2021</td> <td>Kämper/ imp</td> </tr> <tr> <td>geprüft</td> <td>24.11.2021</td> <td>Grams/ imp</td> </tr> </tbody> </table>			Datum	Name	aufgestellt	22.11.2021	Kämper/ imp	geprüft	24.11.2021	Grams/ imp
	Datum	Name																
aufgestellt	22.11.2021	Kämper/ imp																
geprüft	24.11.2021	Grams/ imp																
Zuwegung zu Mast 3149, Mast 3150 (dauerhaft)	Hoch-, Mittel- und Niederspannungskabel	NSP-Kabel			AVACON Bürgermeister-Stahn-Wall 1 31582 Nienburg		6,1 Unterirdische Anlagen											
Zuwegung zu Mast 3149, Mast 3150 (dauerhaft)	Hochdruckwasserleitungen	TW-Ltg. PVC DN 100			Kreisverband für Wasserwirtschaft Nienburg Am Wall 2 31582 Nienburg		6,5 Unterirdische Anlagen											
Zuwegung zu Mast 3149, Mast 3150 (dauerhaft)	Fernmeldekabel	FM-Erdkabel			AVACON Bürgermeister-Stahn-Wall 1 31582 Nienburg		6,2 Unterirdische Anlagen											
Zuwegung zu Mast 3149, Mast 3150 (dauerhaft)	Deutsche Telekom AG	FM-Freileitung			Deutsche Telekom Friedrich-Ebert-Allee 140 53113 Bonn		5,1 Nachrichtentechnik											
Zuwegung zu Mast 3150 (temporär)	Hoch-, Mittel- und Niederspannungskabel	NSP-Kabel			AVACON Bürgermeister-Stahn-Wall 1 31582 Nienburg		6,1 Unterirdische Anlagen											
Zuwegung zu Mast 3150 (temporär)	Hochdruckwasserleitungen	TW-Ltg. PVC DN 100			Kreisverband für Wasserwirtschaft Nienburg Am Wall 2 31582 Nienburg		6,5 Unterirdische Anlagen											
Zuwegung zu Mast 3150 (temporär)	Fernmeldekabel	FM-Erdkabel			AVACON Bürgermeister-Stahn-Wall 1 31582 Nienburg		6,2 Unterirdische Anlagen											
Zuwegung zu Mast 3150 (temporär)	Deutsche Telekom AG	FM-Freileitung			Deutsche Telekom Friedrich-Ebert-Allee 140 53113 Bonn		5,1 Nachrichtentechnik											
Zuwegung zu Mast 3150 (dauerhaft, temporär)	Wasserschutz- und Überschwemmungsgebiet	Wasserschutzzone III B			Landkreis Nienburg/Weser Fachdienst Wasserwirtschaft Kreishaus am Schloßplatz 31582 Nienburg	Fortsetzung Östl. Zuwegung zu Mast 3147, Mast 3148 (dauerhaft, temporär)	3,4 Gewässer											
Östl. Zuwegung zu Mast 3151, Mast 3152, Mast 3153 (dauerhaft, temporär)	Wasserschutz- und Überschwemmungsgebiet	Wasserschutzzone III B			Landkreis Nienburg/Weser Fachdienst Wasserwirtschaft Kreishaus am Schloßplatz 31582 Nienburg	Fortsetzung Zuwegung zu Mast 3150 (dauerhaft, temporär)	3,4 Gewässer											
Östl. Zuwegung zu Mast 3151, Mast 3152, Mast 3153 (dauerhaft, temporär)	Fernmeldekabel	FM-Kabel			Deutsche Telekom Friedrich-Ebert-Allee 140 53113 Bonn	Kreuzung und Längsverlauf	6,2 A Unterirdische Anlagen											
Östl. Zuwegung zu Mast 3151, Mast 3152, Mast 3153 (dauerhaft, temporär)	Gasleitungen	Gasltg. VGM da 110 PE-HD			AVACON Bürgermeister-Stahn-Wall 1 31582 Nienburg		6,4 A Unterirdische Anlagen											
Östl. Zuwegung zu Mast 3151, Mast 3152, Mast 3153 (dauerhaft, temporär)	Fernmeldekabel	FM-Erdkabel a.B			AVACON Bürgermeister-Stahn-Wall 1 31582 Nienburg		6,2 B Unterirdische Anlagen											

Zuwegung (von Straße Richtung Mast)		Kreuzung mit	Nähere Bezeichnung	zwischen Masten der gekrenzten Ltg. Nr. Nr.		Besitzer oder zuständiger Behörde	Bemerkungen	BIS LUM Merkmal-Nr.
Leitungsname: 380-kV-Leitung Stade - Landesbergen Abschnitt 6: Hoya - Steyerberg, LH-10-3039						Trassierungsfirma: imp GmbH Bünnerhelfstr. 10 44379 Dortmund	aufgestellt Bayreuth, den 15.12.2021 i.V. <i>S. Salzer</i> i.V. <i>M. H. Röhler</i>	
							Stand:	
							Datum	Name
							aufgestellt	22.11.2021 Kämper/ imp
							geprüft	24.11.2021 Grams/ imp
Östl. Zuwegung zu Mast 3151, Mast 3152, Mast 3153 (dauerhaft, temporär)	Hochdruckwasserleitungen	AW-Ltg. PEHD 75				Kreisverband für Wasserwirtschaft Nienburg Am Wall 2 31582 Nienburg		6,5 A Unterirdische Anlagen
Östl. Zuwegung zu Mast 3151, Mast 3152, Mast 3153 (dauerhaft, temporär)	Hochdruckwasserleitungen	AW-Ltg. PEHD 75				Kreisverband für Wasserwirtschaft Nienburg Am Wall 2 31582 Nienburg	Längsverlauf und Kreuzung	6,5 B Unterirdische Anlagen
Östl. Zuwegung zu Mast 3151, Mast 3152, Mast 3153 (dauerhaft, temporär)	Gasleitungen	Gasltg. VGM da 63 PE-HD				AVACON Bürgermeister-Stahn-Wall 1 31582 Nienburg	Längsverlauf und Kreuzung	6,4 B Unterirdische Anlagen
Östl. Zuwegung zu Mast 3151, Mast 3152, Mast 3153 (dauerhaft, temporär)	Fernmeldekabel	FM-Erdkabel + LWL-Leerrohr				AVACON Bürgermeister-Stahn-Wall 1 31582 Nienburg		6,2 C Unterirdische Anlagen
Östl. Zuwegung zu Mast 3151, Mast 3152, Mast 3153 (dauerhaft, temporär)	Hochdruckwasserleitungen	TW-Ltg. PVC DN 100				Kreisverband für Wasserwirtschaft Nienburg Am Wall 2 31582 Nienburg		6,5 C Unterirdische Anlagen
Östl. Zuwegung zu Mast 3151, Mast 3152, Mast 3153 (dauerhaft, temporär)	Hoch-, Mittel- und Niederspannungskabel	NSP-Kabel				AVACON Bürgermeister-Stahn-Wall 1 31582 Nienburg		6,1 Unterirdische Anlagen
Östl. Zuwegung zu Mast 3151, Mast 3152, Mast 3153 (dauerhaft, temporär)	Freileitung mit UN >= 110kV	380-kV-Ltg. LH-10-3003 Landesbergen - Sottrum	52	51		TenneT TSO GmbH Bernecker Str. 70 95444 Bayreuth	Bestand	4,4 Starkstrom-Freileitungen
Zuwegung zu Mast 3151 (temporär)	Fernmeldekabel	FM-Kabel				Deutsche Telekom Friedrich-Ebert-Allee 140 53113 Bonn		6,2 Unterirdische Anlagen
Zuwegung zu Mast 3151 (temporär)	Gasleitungen	Gasltg. VGM da 63 PE-HD				AVACON Bürgermeister-Stahn-Wall 1 31582 Nienburg		6,4 Unterirdische Anlagen
Zuwegung zu Mast 3151 (dauerhaft)	Fernmeldekabel	FM-Kabel				Deutsche Telekom Friedrich-Ebert-Allee 140 53113 Bonn		6,2 Unterirdische Anlagen
Zuwegung zu Mast 3151 (dauerhaft)	Gasleitungen	Gasltg. VGM da 63 PE-HD				AVACON Bürgermeister-Stahn-Wall 1 31582 Nienburg		6,4 Unterirdische Anlagen
Östl. Zuwegung zu Mast 3152, Mast 3153 (dauerhaft, temporär)	Wasserschutz- und Überschwemmungsgebiet	Wasserschutzzone III B				Landkreis Nienburg/Weser Fachdienst Wasserwirtschaft Kreishaus am Schloßplatz 31582 Nienburg	Fortsetzung Östl. Zuwegung zu Mast 3151, Mast 3152, Mast 3153 (dauerhaft, temporär)	3,4 Gewässer
Östl. Zuwegung zu Mast 3152, Mast 3153 (dauerhaft, temporär)	Fernmeldekabel	FM-Kabel				Deutsche Telekom Friedrich-Ebert-Allee 140 53113 Bonn		6,2 Unterirdische Anlagen





Zuwegung (von Straße Richtung Mast)		Kreuzung mit	Nähere Bezeichnung	zwischen Masten der gekreuzten Ltg. Nr. Nr.		Besitzer oder zuständiger Behörde	Bemerkungen	BIS LUM Merkmal-Nr.										
						Verzeichnis der betroffenen TÖB der Zuwegungen		Planfeststellungsunterlage		aufgestellt Bayreuth, den 15.12.2021 i.V. <i>S. Salzer</i> i.V. <i>Manfred Röhler</i>								
Leitungsname: 380-kV-Leitung Stade - Landesbergen Abschnitt 6: Hoya - Steyerberg, LH-10-3039						Trassierungsfirma: imp GmbH Bünnertshelfstr.10 44379 Dortmund 		Stand: <table border="1"> <thead> <tr> <th></th> <th>Datum</th> <th>Name</th> </tr> </thead> <tbody> <tr> <td>aufgestellt</td> <td>22.11.2021</td> <td>Kämper/ imp</td> </tr> <tr> <td>geprüft</td> <td>24.11.2021</td> <td>Grams/ imp</td> </tr> </tbody> </table>			Datum	Name	aufgestellt	22.11.2021	Kämper/ imp	geprüft	24.11.2021	Grams/ imp
	Datum	Name																
aufgestellt	22.11.2021	Kämper/ imp																
geprüft	24.11.2021	Grams/ imp																
Östl. Zuwegung zu Mast 3152, Mast 3153 (dauerhaft, temporär)	Hochdruckwasserleitungen	TW-Ltg.PVC DN 100			Kreisverband für Wasserwirtschaft Nienburg Am Wall 2 31582 Nienburg		6,5 A Unterirdische Anlagen											
Östl. Zuwegung zu Mast 3152, Mast 3153 (dauerhaft, temporär)	Hochdruckwasserleitungen	TW-Ltg.PVC DN 100 u.b.			Kreisverband für Wasserwirtschaft Nienburg Am Wall 2 31582 Nienburg	Längserlauf und Kreuzung	6,5 B Unterirdische Anlagen											
Östl. Zuwegung zu Mast 3153 (dauerhaft, temporär)	Wasserschutz- und Überschwemmungsgebiet	Wasserschutzzone III B			Landkreis Nienburg/Weser Fachdienst Wasserwirtschaft Kreishaus am Schloßplatz 31582 Nienburg	Fortsetzung Östl. Zuwegung zu Mast 3152, Mast 3153 (dauerhaft, temporär)	3,4 Gewässer											
Östl. Zuwegung zu Mast 3153 (dauerhaft, temporär)	Fernmeldekabel	FM-Kabel			Deutsche Telekom Friedrich-Ebert-Allee 140 53113 Bonn	Längserlauf und Kreuzung	6,2 Unterirdische Anlagen											
Östl. Zuwegung zu Mast 3153 (dauerhaft, temporär)	Hochdruckwasserleitungen	TW-Ltg.PVC DN 100 u.b.			Kreisverband für Wasserwirtschaft Nienburg Am Wall 2 31582 Nienburg	Längserlauf und Kreuzung	6,5 Unterirdische Anlagen											
Östl. Zuwegung zu Mast 3153 (dauerhaft, temporär)	Gasleitungen	Gasltg. VGM da 110 PE-HD			AVACON Bürgermeister-Stahn-Wall 1 31582 Nienburg		6,4 A Unterirdische Anlagen											
Östl. Zuwegung zu Mast 3153 (dauerhaft, temporär)	Gasleitungen	Gasltg. VGM da 63 PE-HD			AVACON Bürgermeister-Stahn-Wall 1 31582 Nienburg	Längserlauf und Kreuzung	6,4 B Unterirdische Anlagen											
Östl. Zuwegung zu Mast 3153 (temporär), Zuwegung zu östl. Seilzug- und Ankerfläche Mast 3153 (temporär)	Wasserschutz- und Überschwemmungsgebiet	Wasserschutzzone III B			Landkreis Nienburg/Weser Fachdienst Wasserwirtschaft Kreishaus am Schloßplatz 31582 Nienburg	Fortsetzung Östl. Zuwegung zu Mast 3153 (dauerhaft, temporär)	3,4 Gewässer											
Östl. Zuwegung zu Mast 3153 (temporär), Zuwegung zu östl. Seilzug- und Ankerfläche Mast 3153 (temporär)	Hoch-, Mittel- und Niederspannungskabel	NSP-Kabel			AVACON Bürgermeister-Stahn-Wall 1 31582 Nienburg		6,1 Unterirdische Anlagen											
Östl. Zuwegung zu Mast 3153 (temporär), Zuwegung zu östl. Seilzug- und Ankerfläche Mast 3153 (temporär)	Gasleitungen	Gasltg. VGM da 63 PE-HD			AVACON Bürgermeister-Stahn-Wall 1 31582 Nienburg		6,4 Unterirdische Anlagen											
Östl. Zuwegung zu Mast 3153 (temporär), Zuwegung zu östl. Seilzug- und Ankerfläche Mast 3153 (temporär)	Fernmeldekabel	FM-Kabel			Deutsche Telekom Friedrich-Ebert-Allee 140 53113 Bonn		6,2 Unterirdische Anlagen											

Zuwegung (von Straße Richtung Mast)		Kreuzung mit	Nähere Bezeichnung	zwischen Masten der gekreuzten Ltg. Nr. Nr.		Besitzer oder zuständiger Behörde	Bemerkungen	BIS LUM Merkmal-Nr.											
						Verzeichnis der betroffenen TÖB der Zuwegungen		Planfeststellungsunterlage		aufgestellt Bayreuth, den 15.12.2021 i.V.  i.V. 									
Leitungsname: 380-kV-Leitung Stade - Landesbergen Abschnitt 6: Hoya - Steyerberg, LH-10-3039						Trassierungsfirma:  imp GmbH Bünnertelfstr.10 44379 Dortmund		Stand: <table border="1"> <thead> <tr> <th></th> <th>Datum</th> <th>Name</th> </tr> </thead> <tbody> <tr> <td>aufgestellt</td> <td>22.11.2021</td> <td>Kämper/ imp</td> </tr> <tr> <td>geprüft</td> <td>24.11.2021</td> <td>Grams/ imp</td> </tr> </tbody> </table>				Datum	Name	aufgestellt	22.11.2021	Kämper/ imp	geprüft	24.11.2021	Grams/ imp
	Datum	Name																	
aufgestellt	22.11.2021	Kämper/ imp																	
geprüft	24.11.2021	Grams/ imp																	
Östl. Zuwegung zu Mast 3153 (temporär), Zuwegung zu östl. Seilzug- und Ankerfläche Mast 3153 (temporär)	Hochdruckwasserleitungen	TW-Ltg. PVC 100 KV wV Nienburg u.b. DN 100			Kreisverband für Wasserwirtschaft Nienburg Am Wall 2 31582 Nienburg	Längsverlauf und Kreuzung	6,5 Unterirdische Anlagen												
Zuwegung zu Mast 3153 (dauerhaft)	Wasserschutz- und Überschwemmungsgebiet	Wasserschutzzone III B			Landkreis Nienburg/Weser Fachdienst Wasserwirtschaft Kreishaus am Schloßplatz 31582 Nienburg	Fortsetzung Östl. Zuwegung zu Mast 3153 (dauerhaft, temporär)	3,4 Gewässer												
Zuwegung zu Mast 3153 (dauerhaft)	Hochdruckwasserleitungen	TW-Ltg. PVC 100 KV wV Nienburg u.b. DN 100			Kreisverband für Wasserwirtschaft Nienburg Am Wall 2 31582 Nienburg	Längsverlauf und Kreuzung	6,5 Unterirdische Anlagen												
Zuwegung zu Mast 3153 (dauerhaft)	Gasleitungen	Gasltg. VGM da 63 PE-HD			AVACON Bürgermeister-Stahn-Wall 1 31582 Nienburg	Längsverlauf und Kreuzung	6,4 Unterirdische Anlagen												
Zuwegung zu Mast 3153 (dauerhaft)	Hoch-, Mittel- und Niederspannungskabel	NSP-Kabel			AVACON Bürgermeister-Stahn-Wall 1 31582 Nienburg		6,1 A Unterirdische Anlagen												
Zuwegung zu Mast 3153 (dauerhaft)	Hoch-, Mittel- und Niederspannungskabel	2x NSP-Kabel			AVACON Bürgermeister-Stahn-Wall 1 31582 Nienburg		6,1 B Unterirdische Anlagen												
Zuwegung zu Mast 3153 (dauerhaft)	Fernmeldekabel	FM-Kabel			Deutsche Telekom Friedrich-Ebert-Allee 140 53113 Bonn	Längsverlauf und Kreuzung	6,2 Unterirdische Anlagen												
Zuwegung zu Mast 3153 (dauerhaft)	Deutsche Telekom AG	FM-Freileitung	o.Nr.	o.Nr.	Deutsche Telekom Friedrich-Ebert-Allee 140 53113 Bonn		5,1 Nachrichtentechnik												
Westl. Zuwegung zu Mast 3156, Mast 3155, Mast 3154 (dauerhaft, temporär), Zuwegung zu Provisorium (temporär)	Wasserschutz- und Überschwemmungsgebiet	Wasserschutzzone III A			Landkreis Nienburg/Weser Fachdienst Wasserwirtschaft Kreishaus am Schloßplatz 31582 Nienburg	Fortsetzung Östl. Zuwegung zu Mast 3153 (dauerhaft, temporär)	3,4 Gewässer												
Westl. Zuwegung zu Mast 3156, Mast 3155, Mast 3154 (dauerhaft, temporär), Zuwegung zu Provisorium (temporär)	Hoch-, Mittel- und Niederspannungskabel	NSP-Kabel			AVACON Bürgermeister-Stahn-Wall 1 31582 Nienburg		6,1 A Unterirdische Anlagen												
Westl. Zuwegung zu Mast 3156, Mast 3155, Mast 3154 (dauerhaft, temporär), Zuwegung zu Provisorium (temporär)	Gasleitungen	Gasltg. VGM da 110 PE-HD			AVACON Bürgermeister-Stahn-Wall 1 31582 Nienburg		6,4 Unterirdische Anlagen												





Zuwegung (von Straße Richtung Mast)		Kreuzung mit	Nähere Bezeichnung	zwischen Masten der gekreuzten Ltg. Nr. Nr.		Besitzer oder zuständiger Behörde	Bemerkungen	BIS LUM Merkmal-Nr.										
						Verzeichnis der betroffenen TÖB der Zuwegungen		Planfeststellungsunterlage		aufgestellt Bayreuth, den 15.12.2021 i.V.  i.V. 								
Leitungsname: 380-kV-Leitung Stade - Landesbergen Abschnitt 6: Hoya - Steyerberg, LH-10-3039						Trassierungsfirma:  imp GmbH Bünnertelfstr.10 44379 Dortmund		Stand: <table border="1"> <thead> <tr> <th></th> <th>Datum</th> <th>Name</th> </tr> </thead> <tbody> <tr> <td>aufgestellt</td> <td>22.11.2021</td> <td>Kämper/ imp</td> </tr> <tr> <td>geprüft</td> <td>24.11.2021</td> <td>Grams/ imp</td> </tr> </tbody> </table>			Datum	Name	aufgestellt	22.11.2021	Kämper/ imp	geprüft	24.11.2021	Grams/ imp
	Datum	Name																
aufgestellt	22.11.2021	Kämper/ imp																
geprüft	24.11.2021	Grams/ imp																
Westl. Zuwegung zu Mast 3156, Mast 3155, Mast 3154 (dauerhaft, temporär), Zuwegung zu Provisorium (temporär)	Hochdruckwasserleitungen	TW-Ltg. PVC DN 100			Kreisverband für Wasserwirtschaft Nienburg Am Wall 2 31582 Nienburg			6,5 Unterirdische Anlagen										
Westl. Zuwegung zu Mast 3156, Mast 3155, Mast 3154 (dauerhaft, temporär), Zuwegung zu Provisorium (temporär)	Hoch-, Mittel- und Niederspannungskabel	MSP-Kabel			AVACON Bürgermeister-Stahn-Wall 1 31582 Nienburg			6,1 B Unterirdische Anlagen										
Westl. Zuwegung zu Mast 3156, Mast 3155, Mast 3154 (dauerhaft, temporär), Zuwegung zu Provisorium (temporär)	Hoch-, Mittel- und Niederspannungskabel	MSP-Kabel			Carsten Wolters Biogasanlage Sudholzer Weg 14 31621 Pennigsehl	Längsverlauf und Kreuzung		6,1 C Unterirdische Anlagen										
Westl. Zuwegung zu Mast 3156, Mast 3155, Mast 3154 (dauerhaft, temporär), Zuwegung zu Provisorium (temporär)	Freileitung mit UN >= 110kV	220-kV-Ltg. LH-10-2010 Landesbergen - Sottrum	57	56	TenneT TSO GmbH Bernecker Str. 70 95444 Bayreuth	Rückbauleitung		4,4 Starkstrom-Freileitungen										
Zuwegung zu Mast 3156 (dauerhaft, temporär)	Wasserschutz- und Überschwemmungsgebiet	Wasserschutzzone III A			Landkreis Nienburg/Weser Fachdienst Wasserwirtschaft Kreishaus am Schloßplatz 31582 Nienburg	Fortsetzung Westl. Zuwegung zu Mast 3156, Mast 3155, Mast 3154 (dauerhaft, temporär), Zuwegung zu Provisorium (temporär)		3,4 Gewässer										
Zuwegung zu Mast 3156 (dauerhaft, temporär)	Hochdruckwasserleitungen	TW-Ltg. PVC DN 100			Kreisverband für Wasserwirtschaft Nienburg Am Wall 2 31582 Nienburg			6,5 Unterirdische Anlagen										
Westl. Zuwegung zu Mast Mast 3155, Mast 3154 (dauerhaft, temporär)	Wasserschutz- und Überschwemmungsgebiet	Wasserschutzzone III A			Landkreis Nienburg/Weser Fachdienst Wasserwirtschaft Kreishaus am Schloßplatz 31582 Nienburg	Fortsetzung Westl. Zuwegung zu Mast 3156, Mast 3155, Mast 3154 (dauerhaft, temporär), Zuwegung zu Provisorium (temporär)		3,4 Gewässer										
Westl. Zuwegung zu Mast Mast 3155, Mast 3154 (dauerhaft, temporär)	Hoch-, Mittel- und Niederspannungskabel	MSP-Kabel			Carsten Wolters Biogasanlage Sudholzer Weg 14 31621 Pennigsehl	Längsverlauf und Kreuzung bis Biogasanlage		6,1 A Unterirdische Anlagen										
Westl. Zuwegung zu Mast Mast 3155, Mast 3154 (dauerhaft, temporär)	Hochdruckwasserleitungen	TW-Ltg. PVC DN 100			Kreisverband für Wasserwirtschaft Nienburg Am Wall 2 31582 Nienburg	Längsverlauf und Kreuzung		6,5 A Unterirdische Anlagen										
Westl. Zuwegung zu Mast Mast 3155, Mast 3154 (dauerhaft, temporär)	Fernmeldekabel	FM-Kabel			Deutsche Telekom Friedrich-Ebert-Allee 140 53113 Bonn	Längsverlauf und Kreuzung		6,2 A Unterirdische Anlagen										




Zuwegung (von Straße Richtung Mast)		Kreuzung mit	Nähere Bezeichnung	zwischen Masten der gekreuzten Ltg. Nr. Nr.		Besitzer oder zuständiger Behörde	Bemerkungen	BIS LUM Merkmal-Nr.
Westl. Zuwegung zu Mast Mast 3155, Mast 3154 (dauerhaft, temporär)						Kreisverband für Wasserwirtschaft Nienburg Am Wall 2 31582 Nienburg	Längsverlauf und Kreuzung	6,5 B Unterirdische Anlagen
Westl. Zuwegung zu Mast Mast 3155, Mast 3154 (dauerhaft, temporär)						AVACON Bürgermeister-Stahn-Wall 1 31582 Nienburg	Längsverlauf und Kreuzung	6,4 A Unterirdische Anlagen
Westl. Zuwegung zu Mast Mast 3155, Mast 3154 (dauerhaft, temporär)						AVACON Bürgermeister-Stahn-Wall 1 31582 Nienburg		4,4 A Starkstrom-Freileitungen
Westl. Zuwegung zu Mast Mast 3155, Mast 3154 (dauerhaft, temporär)						TenneT TSO GmbH Bernecker Str. 70 95444 Bayreuth	Bestand	4,4 B Starkstrom-Freileitungen
Westl. Zuwegung zu Mast Mast 3155, Mast 3154 (dauerhaft, temporär)						Deutsche Telekom Friedrich-Ebert-Allee 140 53113 Bonn		6,2 B Unterirdische Anlagen
Westl. Zuwegung zu Mast Mast 3155, Mast 3154 (dauerhaft, temporär)						AVACON Bürgermeister-Stahn-Wall 1 31582 Nienburg		6,1 B Unterirdische Anlagen
Westl. Zuwegung zu Mast Mast 3155, Mast 3154 (dauerhaft, temporär)						Kreisverband für Wasserwirtschaft Nienburg Am Wall 2 31582 Nienburg		6,5 C Unterirdische Anlagen
Westl. Zuwegung zu Mast Mast 3155, Mast 3154 (dauerhaft, temporär)						AVACON Bürgermeister-Stahn-Wall 1 31582 Nienburg		6,4 B Unterirdische Anlagen
Westl. Zuwegung zu Mast Mast 3155, Mast 3154 (dauerhaft, temporär)						TenneT TSO GmbH Bernecker Str. 70 95444 Bayreuth	Bestand; Fortsetzung von Westl. Zuwegung zu Mast Mast 3155, Mast 3154 (dauerhaft, temporär)	4,4 C Starkstrom-Freileitungen
Zuwegung zu Mast 3154 (dauerhaft, temporär)						Landkreis Nienburg/Weser Fachdienst Wasserwirtschaft Kreishaus am Schloßplatz 31582 Nienburg	Fortsetzung Westl. Zuwegung zu Mast Mast 3155, Mast 3154 (dauerhaft, temporär)	3,4 Gewässer
Zuwegung zu Mast 3154 (dauerhaft, temporär)						AVACON Bürgermeister-Stahn-Wall 1 31582 Nienburg		6,4 Unterirdische Anlagen
Zuwegung zu Mast 3154 (dauerhaft, temporär)						AVACON Bürgermeister-Stahn-Wall 1 31582 Nienburg		6,1 Unterirdische Anlagen
Zuwegung zu Mast 3154 (dauerhaft, temporär)						AVACON Bürgermeister-Stahn-Wall 1 31582 Nienburg		6,2 Unterirdische Anlagen


Zuwegung (von Straße Richtung Mast)		Kreuzung mit	Nähere Bezeichnung	zwischen Masten der gekreuzten Ltg. Nr. Nr.		Besitzer oder zuständiger Behörde	Bemerkungen	BIS LUM Merkmal-Nr.
Leitungsname: 380-kV-Leitung Stade - Landesbergen Abschnitt 6: Hoya - Steyerberg, LH-10-3039						Trassierungsfirma: imp GmbH Bünnerhelfstr. 10 44379 Dortmund	 Part of Sweco	
aufgestellt Bayreuth, den 15.12.2021		i.V. <i>S. Salzer</i>		i.V. <i>Manfred Röhler</i>		Stand:		
aufgestellt		22.11.2021		Kämper/ imp				
geprüft		24.11.2021		Grams/ imp				
Zuwegung zu Mast 3155 (dauerhaft, temporär)	Wasserschutz- und Überschwemmungsgebiet	Wasserschutzzone III A			Landkreis Nienburg/Weser Fachdienst Wasserwirtschaft Kreishaus am Schloßplatz 31582 Nienburg	Fortsetzung Zuwegung zu Mast 3154 (dauerhaft, temporär)	3,4 Gewässer	
Zuwegung zu Mast 3155 (dauerhaft, temporär)	Hoch-, Mittel- und Niederspannungskabel	MSP-Kabel			AVACON Bürgermeister-Stahn-Wall 1 31582 Nienburg		6,1 Unterirdische Anlagen	
Zuwegung zu Mast 3155 (dauerhaft, temporär)	Hochdruckwasserleitungen	TW-Ltg. PVC DN 100			Kreisverband für Wasserwirtschaft Nienburg Am Wall 2 31582 Nienburg		6,5 Unterirdische Anlagen	
Zuwegung zu Mast 3155 (dauerhaft, temporär)	Deutsche Telekom AG	FM-Freileitung	HM Nr. 18	HM Nr. 17	Deutsche Telekom Friedrich-Ebert-Allee 140 53113 Bonn		5,1 Nachrichtentechnik	
Zuwegung zu südl. Gerüstfläche Mast 3155 (temporär)	Gasleitungen	Gasltg. VGM da 110 PE-HD			AVACON Bürgermeister-Stahn-Wall 1 31582 Nienburg		6,4 Unterirdische Anlagen	
Zuwegung zu südl. Gerüstfläche Mast 3155 (temporär)	Hochdruckwasserleitungen	AW-Ltg. PED 50			Kreisverband für Wasserwirtschaft Nienburg Am Wall 2 31582 Nienburg		6,5 A Unterirdische Anlagen	
Zuwegung zu südl. Gerüstfläche Mast 3155 (temporär)	Hochdruckwasserleitungen	TW-Ltg. PVC DN 100			Kreisverband für Wasserwirtschaft Nienburg Am Wall 2 31582 Nienburg		6,5 B Unterirdische Anlagen	
Kreuzung Gerüstfläche an Ortsverbindung nördl. Mast 3155 (temporär)	Hoch-, Mittel- und Niederspannungskabel	2x MSP-Kabel			AVACON Bürgermeister-Stahn-Wall 1 31582 Nienburg		6,1 Unterirdische Anlagen	
Kreuzung Gerüstfläche an Ortsverbindung nördl. Mast 3155 (temporär)	Fernmeldekabel	FM-Leerrohr			AVACON Bürgermeister-Stahn-Wall 1 31582 Nienburg		6,2 Unterirdische Anlagen	
Kreuzung Gerüstfläche an Ortsverbindung nördl. Mast 3155 (temporär)	Gasleitungen	Gasltg. VGM da 110 PE-HD			AVACON Bürgermeister-Stahn-Wall 1 31582 Nienburg		6,4 Unterirdische Anlagen	
Kreuzung südl. Seilzugfläche Mast 3155 (temporär)	Freileitung mit UN >= 110kV	HS-Freileitung LH-10-1051	23	24	AVACON Bürgermeister-Stahn-Wall 1 31582 Nienburg		4,4 Starkstrom-Freileitungen	
Kreuzung südl. Gerüstfläche Mast 3155 (temporär)	Hochdruckwasserleitungen	TW-Ltg. PVC DN 100			Kreisverband für Wasserwirtschaft Nienburg Am Wall 2 31582 Nienburg		6,5 A Unterirdische Anlagen	

	Verzeichnis der betroffenen TÖB der Zuwegungen	Planfeststellungsunterlage	aufgestellt Bayreuth, den 15.12.2021
			i.V.  i.V. 
Leitungsname: 380-kV-Leitung Stade - Landesbergen Abschnitt 6: Hoya - Steyerberg, LH-10-3039		Trassierungsfirma:  imp GmbH Bünnerhelfstr.10 44379 Dortmund	Stand: aufgestellt 22.11.2021 geprüft 24.11.2021



Zuwegung (von Straße Richtung Mast)	Kreuzung mit	Nähere Bezeichnung	zwischen Masten der gekreuzten Ltg.		Besitzer oder zuständiger Behörde	Bemerkungen	BIS LUM Merkmal-Nr.
			Nr.	Nr.			
Kreuzung südl. Gerüstfläche Mast 3155 (temporär)	Hochdruckwasserleitungen	AW-Ltg. PEHD 50			Kreisverband für Wasserwirtschaft Nienburg Am Wall 2 31582 Nienburg		6,5 B Unterirdische Anlagen
Kreuzung südl. Gerüstfläche Mast 3155 (temporär)	Gasleitungen	Gasltg. VGM da 110 PE-HD			AVACON Bürgermeister-Stahn-Wall 1 31582 Nienburg		6,4 Unterirdische Anlagen
Kreuzung südl. Gerüstfläche Mast 3155 (temporär)	Fernmeldekabel	FM-Kabel			Deutsche Telekom Friedrich-Ebert-Allee 140 53113 Bonn		6,2 Unterirdische Anlagen
Zuwegung zu Mast 3156 (dauerhaft, temporär)	Wasserschutz- und Überschwemmungsgebiet	Wasserschutzzone III A			Landkreis Nienburg/Weser Fachdienst Wasserwirtschaft Kreishaus am Schloßplatz 31582 Nienburg	Fortsetzung Westl. Zuwegung zu Mast 3156, Mast 3155, Mast 3154 (dauerhaft, temporär), Zuwegung zu Provisorium (temporär)	3,4 Gewässer
Zuwegung zu Mast 3156 (dauerhaft, temporär)	Hochdruckwasserleitungen	TW-Ltg. PVC DN 100			Kreisverband für Wasserwirtschaft Nienburg Am Wall 2 31582 Nienburg		6,5 Unterirdische Anlagen
Zuwegung zu nördl. Seilzugfläche Mast 3156 (temporär)	Freileitung mit UN >= 110kV	380-kV-Ltg. LH-10-3003 Landesbergen - Sottrum	47	48	TenneT TSO GmbH Bernecker Str. 70 95444 Bayreuth	Bestand; Schutzstreifen	4,4 Starkstrom-Freileitungen
Zuwegung zu östl. Ankerfläche Mast 3156 (temporär)	Freileitung mit UN >= 110kV	380-kV-Ltg. LH-10-3003 Landesbergen - Sottrum	47	48	TenneT TSO GmbH Bernecker Str. 70 95444 Bayreuth	Bestand; Schutzstreifen	4,4 Starkstrom-Freileitungen
Kreuzung nördl. Seilzugfläche und Ankerfläche Mast 3156 (temporär)	Freileitung mit UN >= 110kV	380-kV-Ltg. LH-10-3003 Landesbergen - Sottrum	48	47	TenneT TSO GmbH Bernecker Str. 70 95444 Bayreuth	Bestand; Schutzstreifen; Längsverlauf und Kreuzung	4,4 Starkstrom-Freileitungen
Kreuzung Provisoriumsfläche bei Mast 3156 (temporär)	Wasserschutz- und Überschwemmungsgebiet	Wasserschutzzone III A			Landkreis Nienburg/Weser Fachdienst Wasserwirtschaft Kreishaus am Schloßplatz 31582 Nienburg	Fortsetzung Westl. Zuwegung zu Mast 3156, Mast 3155, Mast 3154 (dauerhaft, temporär), Zuwegung zu Provisorium (temporär)	3,4 Gewässer
Kreuzung Provisoriumsfläche bei Mast 3156 (temporär)	Freileitung mit UN >= 110kV	220-kV-Ltg. LH-10-2010 Landesbergen - Sottrum	57	56	TenneT TSO GmbH Bernecker Str. 70 95444 Bayreuth	Rückbauleitung	4,4 A Starkstrom-Freileitungen
Kreuzung Provisoriumsfläche bei Mast 3156 (temporär)	Hoch-, Mittel- und Niederspannungskabel	NSP-Kabel			AVACON Bürgermeister-Stahn-Wall 1 31582 Nienburg		6,1 A Unterirdische Anlagen
Kreuzung Provisoriumsfläche bei Mast 3156 (temporär)	Hoch-, Mittel- und Niederspannungskabel	Beleuchtungskabel a.B.			AVACON Bürgermeister-Stahn-Wall 1 31582 Nienburg		6,1 B Unterirdische Anlagen





Zuwegung (von Straße Richtung Mast)		Kreuzung mit	Nähere Bezeichnung	zwischen Masten der gekreuzten Ltg. Nr. Nr.		Besitzer oder zuständiger Behörde	Bemerkungen	BIS LUM Merkmal-Nr.										
						Verzeichnis der betroffenen TÖB der Zuwegungen		Planfeststellungsunterlage		aufgestellt Bayreuth, den 15.12.2021 i.V.  i.V. 								
Leitungsname: 380-kV-Leitung Stade - Landesbergen Abschnitt 6: Hoya - Steyerberg, LH-10-3039						Trassierungsfirma:  imp GmbH Bünnnerhelfstr.10 44379 Dortmund		Stand: <table border="1"> <thead> <tr> <th></th> <th>Datum</th> <th>Name</th> </tr> </thead> <tbody> <tr> <td>aufgestellt</td> <td>22.11.2021</td> <td>Kämper/ imp</td> </tr> <tr> <td>geprüft</td> <td>24.11.2021</td> <td>Grams/ imp</td> </tr> </tbody> </table>			Datum	Name	aufgestellt	22.11.2021	Kämper/ imp	geprüft	24.11.2021	Grams/ imp
	Datum	Name																
aufgestellt	22.11.2021	Kämper/ imp																
geprüft	24.11.2021	Grams/ imp																
Kreuzung Provisoriumsfläche bei Mast 3156 (temporär)	Hoch-, Mittel- und Niederspannungskabel	MSP-Kabel 20 kV			Bioenergie Holte GmbH & Co. KG Siedeburger Str. 1 31613 Wietzen		6,1 C Unterirdische Anlagen											
Kreuzung Provisoriumsfläche bei Mast 3156 (temporär)	Hoch-, Mittel- und Niederspannungskabel	MSP-Kabel			AVACON Bürgermeister-Stahn-Wall 1 31582 Nienburg		6,1 D Unterirdische Anlagen											
Kreuzung Provisoriumsfläche bei Mast 3156 (temporär)	Hochdruckwasserleitungen	TW-Ltg. PVC DN 100			Kreisverband für Wasserwirtschaft Nienburg Am Wall 2 31582 Nienburg		6,5 A Unterirdische Anlagen											
Kreuzung Provisoriumsfläche bei Mast 3156 (temporär)	Hoch-, Mittel- und Niederspannungskabel	MSP-Kabel			AVACON Bürgermeister-Stahn-Wall 1 31582 Nienburg		6,1 E Unterirdische Anlagen											
Kreuzung Provisoriumsfläche bei Mast 3156 (temporär)	Gasleitungen	Gasltg. VGM da 110 PE-HD			AVACON Bürgermeister-Stahn-Wall 1 31582 Nienburg		6,4 Unterirdische Anlagen											
Kreuzung Provisoriumsfläche bei Mast 3156 (temporär)	Hochdruckwasserleitungen	TW-Ltg. PVC DN 100			Kreisverband für Wasserwirtschaft Nienburg Am Wall 2 31582 Nienburg		6,5 B Unterirdische Anlagen											
Kreuzung Provisoriumsfläche bei Mast 3156 (temporär)	Hoch-, Mittel- und Niederspannungskabel	NSP-Kabel			AVACON Bürgermeister-Stahn-Wall 1 31582 Nienburg		6,1 F Unterirdische Anlagen											
Kreuzung Provisoriumsfläche bei Mast 3156 (temporär)	Hochdruckwasserleitungen	AW-Ltg.			Kreisverband für Wasserwirtschaft Nienburg Am Wall 2 31582 Nienburg	Längsverlauf und Kreuzung zu Hausanschluss	6,5 C Unterirdische Anlagen											
Kreuzung Provisoriumsfläche bei Mast 3156 (temporär)	Fernmeldekabel	FM-Kabel			Deutsche Telekom Friedrich-Ebert-Allee 140 53113 Bonn		6,2 Unterirdische Anlagen											
Kreuzung Provisoriumsfläche bei Mast 3156 (temporär)	Freileitung mit UN >= 110kV	220-kV-Ltg. LH-10-2010 Landesbergen - Sottrum	56	55	TenneT TSO GmbH Bernecker Str. 70 95444 Bayreuth	Rückbauleitung; Fortsetzung Kreuzung Provisoriumsfläche bei Mast 3156 (temporär)	4,4 B Starkstrom-Freileitungen											
Kreuzung Gerüstflächen an Mast 3157 bei K45 (temporär)	Wasserschutz- und Überschwemmungsgebiet	Wasserschutzzone III A			Landkreis Nienburg/Weser Fachdienst Wasserwirtschaft Kreishaus am Schloßplatz 31582 Nienburg	Fortsetzung Kreuzung Provisoriumsfläche bei Mast 3156 (temporär)	3,4 Gewässer											
Kreuzung Gerüstflächen an Mast 3157 bei K45 (temporär)	Hoch-, Mittel- und Niederspannungskabel	MSP-Kabel			AVACON Bürgermeister-Stahn-Wall 1 31582 Nienburg		6,1 A Unterirdische Anlagen											

Zuwegung (von Straße Richtung Mast)		Kreuzung mit	Nähere Bezeichnung	zwischen Masten der gekreuzten Ltg. Nr. Nr.		Besitzer oder zuständiger Behörde	Bemerkungen	BIS LUM Merkmal-Nr.										
						Verzeichnis der betroffenen TÖB der Zuwegungen		Planfeststellungsunterlage		aufgestellt Bayreuth, den 15.12.2021 i.V.  i.V. 								
Leitungsname: 380-kV-Leitung Stade - Landesbergen Abschnitt 6: Hoya - Steyerberg, LH-10-3039						Trassierungsfirma:  imp GmbH Bünnertelfstr.10 44379 Dortmund		Stand: <table border="1"> <thead> <tr> <th></th> <th>Datum</th> <th>Name</th> </tr> </thead> <tbody> <tr> <td>aufgestellt</td> <td>22.11.2021</td> <td>Kämper/ imp</td> </tr> <tr> <td>geprüft</td> <td>24.11.2021</td> <td>Grams/ imp</td> </tr> </tbody> </table>			Datum	Name	aufgestellt	22.11.2021	Kämper/ imp	geprüft	24.11.2021	Grams/ imp
	Datum	Name																
aufgestellt	22.11.2021	Kämper/ imp																
geprüft	24.11.2021	Grams/ imp																
Kreuzung Gerüstflächen an Mast 3157 bei K45 (temporär)	Hochdruckwasserleitungen	TW-Ltg. PVC DN 100			Kreisverband für Wasserwirtschaft Nienburg Am Wall 2 31582 Nienburg		6,5 A Unterirdische Anlagen											
Kreuzung Gerüstflächen an Mast 3157 bei K45 (temporär)	Gasleitungen	Gasltg. VGM da 110 PE-HD			AVACON Bürgermeister-Stahn-Wall 1 31582 Nienburg		6,4 Unterirdische Anlagen											
Kreuzung Gerüstflächen an Mast 3157 bei K45 (temporär)	Hoch-, Mittel- und Niederspannungskabel	NSP-Kabel			AVACON Bürgermeister-Stahn-Wall 1 31582 Nienburg		6,1 B Unterirdische Anlagen											
Kreuzung Gerüstflächen an Mast 3157 bei K45 (temporär)	Hochdruckwasserleitungen	AW-Ltg. PEHD 75			Kreisverband für Wasserwirtschaft Nienburg Am Wall 2 31582 Nienburg		6,5 B Unterirdische Anlagen											
Kreuzung Gerüstflächen an Mast 3157 bei K45 (temporär)	Fernmeldekabel	FM-Kabel			Deutsche Telekom Friedrich-Ebert-Allee 140 53113 Bonn		6,2 Unterirdische Anlagen											
Zuwegung zu Mast 3157, Mast 3158 (dauerhaft)	Wasserschutz- und Überschwemmungsgebiet	Wasserschutzzone III A			Landkreis Nienburg/Weser Fachdienst Wasserwirtschaft Kreishaus am Schloßplatz 31582 Nienburg	Fortsetzung Kreuzung Provisoriumsfläche bei Mast 3156 (temporär)	3,4 Gewässer											
Zuwegung zu Mast 3157, Mast 3158 (dauerhaft)	Hoch-, Mittel- und Niederspannungskabel	NSP-Kabel			AVACON Bürgermeister-Stahn-Wall 1 31582 Nienburg		6,1 Unterirdische Anlagen											
Zuwegung zu Mast 3157, Mast 3158 (dauerhaft)	Hochdruckwasserleitungen	AW-Ltg. PEHD 75			Kreisverband für Wasserwirtschaft Nienburg Am Wall 2 31582 Nienburg		6,5 Unterirdische Anlagen											
Zuwegung zu Mast 3157, Mast 3158 (dauerhaft)	Fernmeldekabel	FM-Kabel			Deutsche Telekom Friedrich-Ebert-Allee 140 53113 Bonn		6,2 Unterirdische Anlagen											
Zuwegung zu Mast 3157 (temporär)	Hoch-, Mittel- und Niederspannungskabel	NSP-Kabel			AVACON Bürgermeister-Stahn-Wall 1 31582 Nienburg		6,1 Unterirdische Anlagen											
Zuwegung zu Mast 3157 (temporär)	Hochdruckwasserleitungen	AW-Ltg. PEHD 75			Kreisverband für Wasserwirtschaft Nienburg Am Wall 2 31582 Nienburg		6,5 Unterirdische Anlagen											
Zuwegung zu Mast 3157 (temporär)	Fernmeldekabel	FM-Kabel			Deutsche Telekom Friedrich-Ebert-Allee 140 53113 Bonn		6,2 Unterirdische Anlagen											

Zuwegung (von Straße Richtung Mast)		Kreuzung mit	Nähere Bezeichnung	zwischen Masten der gekreuzten Ltg. Nr. Nr.		Besitzer oder zuständiger Behörde	Bemerkungen	BIS LUM Merkmal-Nr.
Leitungsname: 380-kV-Leitung Stade - Landesbergen Abschnitt 6: Hoya - Steyerberg, LH-10-3039						Trassierungsfirma: imp GmbH Bünnerhelfstr. 10 44379 Dortmund 	aufgestellt Bayreuth, den 15.12.2021 i.V. <i>S. Salzer</i> i.V. <i>Manfred Röhler</i> Stand: aufgestellt 22.11.2021 Datum Name Kämpfer/ imp geprüft 24.11.2021 Grams/ imp	
Zuwegung zu Mast 3159, Mast 3160, Mast 3161, Mast 3162, Mast 3163 (dauerhaft, temporär)		Wasserschutz- und Überschwemmungsgebiet	Wasserschutzzone III A			Landkreis Nienburg/Weser Fachdienst Wasserwirtschaft Kreishaus am Schloßplatz 31582 Nienburg	Fortsetzung Zuwegung zu Mast 3157, Mast 3158 (dauerhaft)	3,4 Gewässer
Zuwegung zu Mast 3159, Mast 3160, Mast 3161, Mast 3162, Mast 3163 (dauerhaft, temporär)		Fernmeldekabel	FM-Kabel			Deutsche Telekom Friedrich-Ebert-Allee 140 53113 Bonn		6,2 Unterirdische Anlagen
Zuwegung zu Mast 3159, Mast 3160, Mast 3161, Mast 3162, Mast 3163 (dauerhaft, temporär)		Freileitung mit UN >= 110kV	220-kV-Ltg. LH-10-2010 Landesbergen - Sottrum	50	51	TenneT TSO GmbH Bernecker Str. 70 95444 Bayreuth	Rückbauleitung	4,4 Starkstrom-Freileitungen
Zuwegung zu Mast 3159, Mast 3160, Mast 3161 (dauerhaft, temporär), Zuwegung Provisorium (temporär)		Wasserschutz- und Überschwemmungsgebiet	Wasserschutzzone II			Landkreis Nienburg/Weser Fachdienst Wasserwirtschaft Kreishaus am Schloßplatz 31582 Nienburg	Fortsetzung Zuwegung zu Mast 3159, Mast 3160, Mast 3161, Mast 3162, Mast 3163 (dauerhaft, temporär)	3,4 A Gewässer
Zuwegung zu Mast 3159, Mast 3160, Mast 3161 (dauerhaft, temporär), Zuwegung Provisorium (temporär)		Wasserschutz- und Überschwemmungsgebiet	Wasserschutzzone I			Landkreis Nienburg/Weser Fachdienst Wasserwirtschaft Kreishaus am Schloßplatz 31582 Nienburg	Tangiert; Längsverlauf	3,4 B Gewässer
Kreuzung Provisoriumsfläche bei Mast 3162 (temporär)		Wasserschutz- und Überschwemmungsgebiet	Wasserschutzzone II			Landkreis Nienburg/Weser Fachdienst Wasserwirtschaft Kreishaus am Schloßplatz 31582 Nienburg	Fortsetzung Zuwegung zu Mast 3159, Mast 3160, Mast 3161 (dauerhaft, temporär), Zuwegung Provisorium (temporär)	3,4 A Gewässer
Kreuzung Provisoriumsfläche bei Mast 3162 (temporär)		Wasserschutz- und Überschwemmungsgebiet	Wasserschutzzone I			Landkreis Nienburg/Weser Fachdienst Wasserwirtschaft Kreishaus am Schloßplatz 31582 Nienburg	Fortsetzung Zuwegung zu Mast 3159, Mast 3160, Mast 3161 (dauerhaft, temporär), Zuwegung Provisorium (temporär)	3,4 B Gewässer
Kreuzung Provisoriumsfläche bei Mast 3162 (temporär)		Freileitung mit UN >= 110kV	220-kV-Ltg. LH-10-2010 Landesbergen - Sottrum	51	50	TenneT TSO GmbH Bernecker Str. 70 95444 Bayreuth	Rückbauleitung	4,4 Starkstrom-Freileitungen
Zuwegung zu Mast 3160, Mast 3159 (dauerhaft, temporär)		Wasserschutz- und Überschwemmungsgebiet	Wasserschutzzone II			Landkreis Nienburg/Weser Fachdienst Wasserwirtschaft Kreishaus am Schloßplatz 31582 Nienburg	Fortsetzung Zuwegung zu Mast 3159, Mast 3160, Mast 3161 (dauerhaft, temporär), Zuwegung Provisorium (temporär)	3,4 Gewässer
Zuwegung zu Mast 3159 (dauerhaft, temporär)		Wasserschutz- und Überschwemmungsgebiet	Wasserschutzzone II			Landkreis Nienburg/Weser Fachdienst Wasserwirtschaft Kreishaus am Schloßplatz 31582 Nienburg	Fortsetzung Zuwegung zu Mast 3160, Mast 3159 (dauerhaft, temporär)	3,4 A Gewässer
Zuwegung zu Mast 3159 (dauerhaft, temporär)		Wasserschutz- und Überschwemmungsgebiet	Wasserschutzzone I			Landkreis Nienburg/Weser Fachdienst Wasserwirtschaft Kreishaus am Schloßplatz 31582 Nienburg		3,4 B Gewässer





Zuwegung (von Straße Richtung Mast)		Kreuzung mit	Nähere Bezeichnung	zwischen Masten der gekrenzten Ltg. Nr. Nr.		Besitzer oder zuständiger Behörde	Bemerkungen	BIS LUM Merkmal-Nr.
Südl. Zuwegung zu Mast 3163, Zuwegung zu südl. Seilzugfläche Mast 3163 (temporär)						Landkreis Nienburg/Weser Fachdienst Wasserwirtschaft Kreishaus am Schloßplatz 31582 Nienburg	Fortsetzung Zuwegung zu Mast 3159, Mast 3160, Mast 3161, Mast 3162, Mast 3163 (dauerhaft, temporär)	3,4 Gewässer
Südl. Zuwegung zu Mast 3163, Zuwegung zu südl. Seilzugfläche Mast 3163 (temporär)						Deutsche Telekom Friedrich-Ebert-Allee 140 53113 Bonn		6,2 Unterirdische Anlagen
Südl. Zuwegung zu Mast 3163, Zuwegung zu südl. Seilzugfläche Mast 3163 (temporär)						TenneT TSO GmbH Bernecker Str. 70 95444 Bayreuth	Rückbauleitung; inkl. Mast 49	4,4 Starkstrom-Freileitungen
Zuwegung zu Mast 3164 (dauerhaft, temporär)						TenneT TSO GmbH Bernecker Str. 70 95444 Bayreuth	Bestand; Schutzstreifen	4,4 A Starkstrom-Freileitungen
Zuwegung zu Mast 3164 (dauerhaft, temporär)						Deutsche Telekom Friedrich-Ebert-Allee 140 53113 Bonn		6,2 Unterirdische Anlagen
Zuwegung zu Mast 3164 (dauerhaft, temporär)						Gasunie Deutschland Transport Services GmbH Pasteurallee 1 30655 Hannover	unverb. Vorinformation/ Lage ungenau	6,4 Unterirdische Anlagen
Zuwegung zu Mast 3164 (dauerhaft, temporär)						TenneT TSO GmbH Bernecker Str. 70 95444 Bayreuth	Rückbauleitung	4,4 B Starkstrom-Freileitungen
Zuwegung zu Gerüstfläche nördl. Ortschaft Hesterberg (temporär)						Deutsche Telekom Friedrich-Ebert-Allee 140 53113 Bonn	Längsverlauf und Kreuzung	5,1 Nachrichtentechnik
Zuwegung zu Gerüstfläche nördl. Ortschaft Hesterberg (temporär)						AVACON Bürgermeister-Stahn-Wall 1 31582 Nienburg		6,1 A Unterirdische Anlagen
Zuwegung zu Gerüstfläche nördl. Ortschaft Hesterberg (temporär)						Deutsche Telekom Friedrich-Ebert-Allee 140 53113 Bonn		6,2 A Unterirdische Anlagen
Zuwegung zu Gerüstfläche nördl. Ortschaft Hesterberg (temporär)						ENERCON GmbH Dreekamp 5 26605 Aurich		6,2 B Unterirdische Anlagen
Zuwegung zu Gerüstfläche nördl. Ortschaft Hesterberg (temporär)						ENERCON GmbH Dreekamp 5 26605 Aurich		6,1 B Unterirdische Anlagen
Zuwegung zu Gerüstfläche nördl. Ortschaft Hesterberg (temporär)						Kreisverband für Wasserwirtschaft Nienburg Am Wall 2 31582 Nienburg	Längsverlauf und Kreuzung	6,5 Unterirdische Anlagen





Zuwegung (von Straße Richtung Mast)		Kreuzung mit	Nähere Bezeichnung	zwischen Masten der gekreuzten Ltg. Nr. Nr.		Besitzer oder zuständiger Behörde	Bemerkungen	BIS LUM Merkmal-Nr.									
 Verzeichnis der betroffenen TÖB der Zuwegungen						Planfeststellungsunterlage		aufgestellt Bayreuth, den 15.12.2021 i.V. <i>S. Salzer</i> i.V. <i>M. H. Röhler</i>									
Leitungsname: 380-kV-Leitung Stade - Landesbergen Abschnitt 6: Hoya - Steyerberg, LH-10-3039						Trassierungsfirma:  imp GmbH Bünnertshelfstr. 10 44379 Dortmund		Stand: <table border="1"> <thead> <tr> <th></th> <th>Datum</th> <th>Name</th> </tr> </thead> <tbody> <tr> <td>aufgestellt</td> <td>22.11.2021</td> <td>Kämper/ imp</td> </tr> <tr> <td>geprüft</td> <td>24.11.2021</td> <td>Grams/ imp</td> </tr> </tbody> </table>		Datum	Name	aufgestellt	22.11.2021	Kämper/ imp	geprüft	24.11.2021	Grams/ imp
	Datum	Name															
aufgestellt	22.11.2021	Kämper/ imp															
geprüft	24.11.2021	Grams/ imp															
Zuwegung zu Gerüstfläche nördl. Ortschaft Hesterberg (temporär)	Gasleitungen	Erdgastransportltg. ETL 0066.000; D=600 + FM-Begleitrohr Gasunie Deutschland Voigtei - Nienburg			Gasunie Deutschland Transport Services GmbH Pasteurallee 1 30655 Hannover		6,4 Unterirdische Anlagen										
Zuwegung zu Mast 3165 (dauerhaft, temporär)	Fernmeldekabel	FM-Kabel WKA-Voigtei			ENERCON GmbH Dreekamp 5 26605 Aurich		6,2 Unterirdische Anlagen										
Zuwegung zu Mast 3165 (dauerhaft, temporär)	Hoch-, Mittel- und Niederspannungskabel	MSP-Kabel WKA-Voigtei			ENERCON GmbH Dreekamp 5 26605 Aurich		6,1 Unterirdische Anlagen										
Zuwegung zu nördl. Seilzugfläche Mast 3166 (temporär)	Fernmeldekabel	FM-Kabel WKA-Voigtei			ENERCON GmbH Dreekamp 5 26605 Aurich		6,2 Unterirdische Anlagen										
Zuwegung zu nördl. Seilzugfläche Mast 3166 (temporär)	Hoch-, Mittel- und Niederspannungskabel	MSP-Kabel WKA-Voigtei			ENERCON GmbH Dreekamp 5 26605 Aurich		6,1 Unterirdische Anlagen										
Kreuzung Gerüstflächen an K40 östl Mast 3166 (temporär)	Hochdruckwasserleitungen	TW-Ltg. PVC DN 150			Kreisverband für Wasserwirtschaft Nienburg Am Wall 2 31582 Nienburg		6,5 Unterirdische Anlagen										
Kreuzung Gerüstflächen an K40 östl Mast 3166 (temporär)	Deutsche Telekom AG	FM-Freileitung	HM Nr. 6	HM Nr. 8	Deutsche Telekom Friedrich-Ebert-Allee 140 53113 Bonn		5,1 Nachrichtentechnik										
Zuwegung zu Mast 3167, Mast 3168, Mast 3169 (dauerhaft, temporär)	Hoch-, Mittel- und Niederspannungskabel	Beleuchtungskabel			AVACON Bürgermeister-Stahn-Wall 1 31582 Nienburg		6,1 A Unterirdische Anlagen										
Zuwegung zu Mast 3167, Mast 3168, Mast 3169 (dauerhaft, temporär)	Hoch-, Mittel- und Niederspannungskabel	NSP-Kabel			AVACON Bürgermeister-Stahn-Wall 1 31582 Nienburg		6,1 B Unterirdische Anlagen										
Zuwegung zu Mast 3167, Mast 3168, Mast 3169 (dauerhaft, temporär)	Hoch-, Mittel- und Niederspannungskabel	MSP-Kabel			AVACON Bürgermeister-Stahn-Wall 1 31582 Nienburg		6,1 C Unterirdische Anlagen										
Zuwegung zu Mast 3167, Mast 3168, Mast 3169 (dauerhaft, temporär)	Hochdruckwasserleitungen	TW-Ltg. PVC DN 150			Kreisverband für Wasserwirtschaft Nienburg Am Wall 2 31582 Nienburg		6,5 A Unterirdische Anlagen										
Zuwegung zu Mast 3167, Mast 3168, Mast 3169 (dauerhaft, temporär)	Hochdruckwasserleitungen	TW-Ltg. PVC DN 50			Kreisverband für Wasserwirtschaft Nienburg Am Wall 2 31582 Nienburg	Längsverlauf und Kreuzung	6,5 B Unterirdische Anlagen										
Zuwegung zu Mast 3167, Mast 3168, Mast 3169 (dauerhaft, temporär)	Hoch-, Mittel- und Niederspannungskabel	NSP-Kabel			AVACON Bürgermeister-Stahn-Wall 1 31582 Nienburg		6,1 D Unterirdische Anlagen										


Zuwegung (von Straße Richtung Mast)		Kreuzung mit	Nähere Bezeichnung	zwischen Masten der gekreuzten Ltg. Nr. Nr.		Besitzer oder zuständiger Behörde	Bemerkungen	BIS LUM Merkmal-Nr.										
						Verzeichnis der betroffenen TÖB der Zuwegungen		Planfeststellungsunterlage		aufgestellt Bayreuth, den 15.12.2021 i.V.  i.V. 								
Leitungsname: 380-kV-Leitung Stade - Landesbergen Abschnitt 6: Hoya - Steyerberg, LH-10-3039						Trassierungsfirma:  imp GmbH Bünnherhelfstr.10 44379 Dortmund		Stand: <table border="1"> <thead> <tr> <th></th> <th>Datum</th> <th>Name</th> </tr> </thead> <tbody> <tr> <td>aufgestellt</td> <td>22.11.2021</td> <td>Kämper/ imp</td> </tr> <tr> <td>geprüft</td> <td>24.11.2021</td> <td>Grams/ imp</td> </tr> </tbody> </table>			Datum	Name	aufgestellt	22.11.2021	Kämper/ imp	geprüft	24.11.2021	Grams/ imp
	Datum	Name																
aufgestellt	22.11.2021	Kämper/ imp																
geprüft	24.11.2021	Grams/ imp																
Zuwegung zu Mast 3167, Mast 3168, Mast 3169 (dauerhaft, temporär)	Hoch-, Mittel- und Niederspannungskabel	MSP-Kabel			AVACON Bürgermeister-Stahn-Wall 1 31582 Nienburg	Längsverlauf und Kreuzung	6,1 E Unterirdische Anlagen											
Zuwegung zu Mast 3167, Mast 3168, Mast 3169 (dauerhaft, temporär)	Fernmeldekabel	FM-CU-Erdkabel			AVACON Bürgermeister-Stahn-Wall 1 31582 Nienburg	Längsverlauf und Kreuzung	6,2 Unterirdische Anlagen											
Zuwegung zu Mast 3167, Mast 3168, Mast 3169 (dauerhaft, temporär)	Hochdruckwasserleitungen	Wasser-Abwasserltg. Hydr. Br.-BP. VOGT			ExxonMobil Pro Deutschland GmbH Riethorst 12 30659 Hannover	Längsverlauf; unverb. Vorinformation/ Lage ungenau	6,5 C Unterirdische Anlagen											
Zuwegung zu Mast 3167, Zuwegung zu Seilzugfläche (dauerhaft, temporär)	Fernmeldekabel	FM-Kabel			Deutsche Telekom Friedrich-Ebert-Allee 140 53113 Bonn		6,2 Unterirdische Anlagen											
Zuwegung zu südl. Seilzugfläche Mast 3167 (temporär)	Fernmeldekabel	FM-Kabel			Deutsche Telekom Friedrich-Ebert-Allee 140 53113 Bonn		6,2 Unterirdische Anlagen											
Zuwegung zu südl. Seilzugfläche Mast 3167 (temporär)	Hochdruckwasserleitungen	Wasser-Abwasserltg. Hydr. Br.-BP. VOGT			ExxonMobil Pro Deutschland GmbH Riethorst 12 30659 Hannover	Längsverlauf; unverb. Vorinformation/ Lage ungenau	6,5 Unterirdische Anlagen											
Zuwegung zu südl. Seilzugfläche Mast 3167 (temporär)	Freileitung mit UN >= 110kV	380-kV-Ltg. LH-10-3003 Landesbergen - Sottrum	40	39	TenneT TSO GmbH Bernecker Str. 70 95444 Bayreuth	Bestand; Schutzstreifen	4,4 Starkstrom-Freileitungen											
Zuwegung zu Mast 3167 (dauerhaft, temporär)	Fernmeldekabel	FM-Kabel			Deutsche Telekom Friedrich-Ebert-Allee 140 53113 Bonn		6,2 A Unterirdische Anlagen											
Zuwegung zu Mast 3167 (dauerhaft, temporär)	Hoch-, Mittel- und Niederspannungskabel	MSP-Kabel			AVACON Bürgermeister-Stahn-Wall 1 31582 Nienburg		6,1 Unterirdische Anlagen											
Zuwegung zu Mast 3167 (dauerhaft, temporär)	Fernmeldekabel	FM-Kabel			AVACON Bürgermeister-Stahn-Wall 1 31582 Nienburg		6,2 B Unterirdische Anlagen											
Kreuzung südl. Gerüstfläche Mast 3167 (temporär)	Hoch-, Mittel- und Niederspannungskabel	MSP-Kabel			AVACON Bürgermeister-Stahn-Wall 1 31582 Nienburg		6,1 Unterirdische Anlagen											
Kreuzung südl. Gerüstfläche Mast 3167 (temporär)	Fernmeldekabel	FM-Cu-ErdKabel			AVACON Bürgermeister-Stahn-Wall 1 31582 Nienburg		6,2 Unterirdische Anlagen											
Kreuzung südl. Anker- und Seilzugfläche Mast 3167 (temporär)	Freileitung mit UN >= 110kV	380-kV-Ltg. LH-10-3003 Landesbergen - Sottrum	40	39	TenneT TSO GmbH Bernecker Str. 70 95444 Bayreuth	Bestand; Schutzstreifen	4,4 Starkstrom-Freileitungen											




Zuwegung (von Straße Richtung Mast)		Kreuzung mit	Nähere Bezeichnung	zwischen Masten der gekreuzten Ltg. Nr. Nr.		Besitzer oder zuständiger Behörde	Bemerkungen	BIS LUM Merkmal-Nr.
Leitungsname: 380-kV-Leitung Stade - Landesbergen Abschnitt 6: Hoya - Steyerberg, LH-10-3039						Trassierungsfirma: imp GmbH Bünnerhelfstr.10 44379 Dortmund 	aufgestellt Bayreuth, den 15.12.2021 i.V. <i>S. Salzer</i> i.V. <i>Manfred Röhler</i> Stand: aufgestellt 22.11.2021 Datum Name Kämpfer/ imp geprüft 24.11.2021 Grams/ imp	
Zuwegung zu Mast 3168, Mast 3169 (dauerhaft, temporär)	Hochdruckwasserleitungen	TW-Ltg. PVC DN 50			Kreisverband für Wasserwirtschaft Nienburg Am Wall 2 31582 Nienburg		6,5 Unterirdische Anlagen	
Zuwegung zu südl. Seilzugfläche Mast 3168 (temporär)	Freileitung mit UN >= 110kV	380-kV-Ltg. LH-10-3003 Landesbergen - Sottrum	39	38	TenneT TSO GmbH Bernecker Str. 70 95444 Bayreuth	Bestand	4,4 Starkstrom-Freileitungen	
Kreuzung Arbeitsfläche, südl. Anker- und Seilzugfläche Mast 3168 (temporär)	Freileitung mit UN >= 110kV	380-kV-Ltg. LH-10-3003 Landesbergen - Sottrum	39	38	TenneT TSO GmbH Bernecker Str. 70 95444 Bayreuth	Bestand; Schutzstreifen	4,4 Starkstrom-Freileitungen	
Zuwegung zu Mast 3169 (dauerhaft)	Freileitung mit UN >= 110kV	380-kV-Ltg. LH-10-3003 Landesbergen - Sottrum	39	38	TenneT TSO GmbH Bernecker Str. 70 95444 Bayreuth	Bestand	4,4 A Starkstrom-Freileitungen	
Zuwegung zu Mast 3169 (dauerhaft)	Freileitung mit UN >= 110kV	220-kV-Ltg. LH-10-2010 Landesbergen - Sottrum	44	43	TenneT TSO GmbH Bernecker Str. 70 95444 Bayreuth	Rückbauleitung	4,4 B Starkstrom-Freileitungen	
Kreuzung Provisoriumsfläche (temporär)	Freileitung mit UN >= 110kV	220-kV-Ltg. LH-10-2010 Landesbergen - Sottrum	44	43	TenneT TSO GmbH Bernecker Str. 70 95444 Bayreuth	Rückbauleitung	4,4 A Starkstrom-Freileitungen	
Kreuzung Provisoriumsfläche (temporär)	Freileitung mit UN >= 110kV	380-kV-Ltg. LH-10-3003 Landesbergen - Sottrum	40	39	TenneT TSO GmbH Bernecker Str. 70 95444 Bayreuth	Bestand; Schutzstreifen;; Längsverlauf und Kreuzung	4,4 B Starkstrom-Freileitungen	
Kreuzung Provisoriumsfläche (temporär)	Freileitung mit UN >= 110kV	220-kV-Ltg. LH-10-2010 Landesbergen - Sottrum	43	42	TenneT TSO GmbH Bernecker Str. 70 95444 Bayreuth	Rückbauleitung; Fortsetzung Kreuzung Provisoriumsfläche (temporär)	4,4 C Starkstrom-Freileitungen	
Zuwegung zu Mast 3170, Mast 3171, Provisorium (dauerhaft, temporär)	Fernmeldekabel	FM-Kabel			Deutsche Telekom Friedrich-Ebert-Allee 140 53113 Bonn	Längsverlauf und Kreuzung	6,2 Unterirdische Anlagen	
Zuwegung zu Mast 3170, Mast 3171, Provisorium (dauerhaft, temporär)	Hoch-, Mittel- und Niederspannungskabel	NSP-Kabel			AVACON Bürgermeister-Stahn-Wall 1 31582 Nienburg	Längsverlauf und Kreuzung	6,1 A Unterirdische Anlagen	
Zuwegung zu Mast 3170, Mast 3171, Provisorium (dauerhaft, temporär)	Richtfunkstrecke	Schutzbereich 30 m			Telefónica Germany GmbH & Co. OHG Georg-Brauchle-Ring 50 80992 München		5,4 Nachrichtentechnik	

		Verzeichnis der betroffenen TÖB der Zuwegungen			Planfeststellungsunterlage		aufgestellt Bayreuth, den 15.12.2021										
							i.V. <i>S. Salzer</i> i.V. <i>M. H. Rühl</i>										
Leitungsname: 380-kV-Leitung Stade - Landesbergen Abschnitt 6: Hoya - Steyerberg, LH-10-3039					Trassierungsfirma: imp GmbH Bünnerhelfstr.10 44379 Dortmund		Stand:										
							<table border="1"> <tr> <td></td> <td>Datum</td> <td>Name</td> </tr> <tr> <td>aufgestellt</td> <td>22.11.2021</td> <td>Kämper/ imp</td> </tr> <tr> <td>geprüft</td> <td>24.11.2021</td> <td>Grams/ imp</td> </tr> </table>			Datum	Name	aufgestellt	22.11.2021	Kämper/ imp	geprüft	24.11.2021	Grams/ imp
	Datum	Name															
aufgestellt	22.11.2021	Kämper/ imp															
geprüft	24.11.2021	Grams/ imp															
Zuwegung (von Straße Richtung Mast)	Kreuzung mit	Nähere Bezeichnung	zwischen Masten der gekreuzten Ltg. Nr. Nr.		Besitzer oder zuständiger Behörde	Bemerkungen	BIS LUM Merkmal-Nr.										
Zuwegung zu Mast 3170, Mast 3171, Provisorium (dauerhaft, temporär)	Hochdruckwasserleitungen	Lagerstättenwasserltg.			ExxonMobil Pro Deutschland GmbH Riethorst 12 30659 Hannover	Längsverlauf und Kreuzung im Kurvenbereich; unverb. Vorinformation/ Lage ungenau;	6,5 B Unterirdische Anlagen										
Zuwegung zu Mast 3170, Mast 3171, Provisorium (dauerhaft, temporär)	Deutsche Telekom AG	FM-Freileitung			Deutsche Telekom Friedrich-Ebert-Allee 140 53113 Bonn	Tangiert im Kurvenbereich	5,1 Nachrichtentechnik										
Zuwegung zu Mast 3170, Mast 3171, Provisorium (dauerhaft, temporär)	Gasleitungen	Süßgasltg. + FM-Begleitkabel			ExxonMobil Pro Deutschland GmbH Riethorst 12 30659 Hannover	Längsverlauf und Kreuzung	6,4 Unterirdische Anlagen										
Zuwegung zu Mast 3170, Mast 3171, Provisorium (dauerhaft, temporär)	Hochdruckwasserleitungen	Lagerstättenwasserltg.			ExxonMobil Pro Deutschland GmbH Riethorst 12 30659 Hannover	Längsverlauf und Kreuzung im Kurvenbereich; unverb. Vorinformation/ Lage ungenau;	6,5 B Unterirdische Anlagen										
Zuwegung zu Mast 3170, Mast 3171, Provisorium (dauerhaft, temporär)	Hoch-, Mittel- und Niederspannungskabel	NSP-Kabel			AVACON Bürgermeister-Stahn-Wall 1 31582 Nienburg	Längsverlauf und Kreuzung	6,1 B Unterirdische Anlagen										
Zuwegung zu Mast 3170, Mast 3171, Provisorium (dauerhaft, temporär)	Hoch-, Mittel- und Niederspannungskabel	NSP-Kabel			AVACON Bürgermeister-Stahn-Wall 1 31582 Nienburg	Längsverlauf und Kreuzung	6,1 C Unterirdische Anlagen										
Zuwegung zu Mast 3170, Mast 3171, Provisorium (dauerhaft, temporär)	Hoch-, Mittel- und Niederspannungskabel	MSP-Kabel			AVACON Bürgermeister-Stahn-Wall 1 31582 Nienburg	Längsverlauf und Kreuzung	6,1 D Unterirdische Anlagen										
Zuwegung zu Mast 3170, Mast 3171, Provisorium (dauerhaft, temporär)	Freileitung mit UN >= 110kV	380-kV-Ltg. LH-10-3003 Landesbergen - Sottrum	38	37	TenneT TSO GmbH Bernecker Str. 70 95444 Bayreuth	Bestand	4,4 A Starkstrom-Freileitungen										
Zuwegung zu Mast 3170, Mast 3171, Provisorium (dauerhaft, temporär)	Freileitung mit UN >= 110kV	220-kV-Ltg. LH-10-2010 Landesbergen - Sottrum	42	41	TenneT TSO GmbH Bernecker Str. 70 95444 Bayreuth	Rückbauleitung	4,4 B Starkstrom-Freileitungen										
Zuwegung zu Mast 3170 (temporär)	Produktenleitung (Öl, Chemie usw.)	Ölleitung			ExxonMobil Pro Deutschland GmbH Riethorst 12 30659 Hannover	unverb. Vorinformation/ Lage ungenau	6,3 Unterirdische Anlagen										
Kreuzung Provisoriumsfläche südl. Mast 3171 (temporär)	Freileitung mit UN >= 110kV	220-kV-Ltg. LH-10-2010 Landesbergen - Sottrum	41	40	TenneT TSO GmbH Bernecker Str. 70 95444 Bayreuth	Rückbauleitung	4,4 A Starkstrom-Freileitungen										


Zuwegung (von Straße Richtung Mast)		Kreuzung mit	Nähere Bezeichnung	zwischen Masten der gekreuzten Ltg. Nr. Nr.		Besitzer oder zuständiger Behörde	Bemerkungen	BIS LUM Merkmal-Nr.										
						Verzeichnis der betroffenen TÖB der Zuwegungen		Planfeststellungsunterlage	aufgestellt Bayreuth, den 15.12.2021 i.V.  i.V. 									
Leitungsname: 380-kV-Leitung Stade - Landesbergen Abschnitt 6: Hoya - Steyerberg, LH-10-3039						Trassierungsfirma: imp GmbH Bünnerhelfstr.10 44379 Dortmund  Part of Sweco		Stand: <table border="1"> <thead> <tr> <th></th> <th>Datum</th> <th>Name</th> </tr> </thead> <tbody> <tr> <td>aufgestellt</td> <td>22.11.2021</td> <td>Kämper/ imp</td> </tr> <tr> <td>geprüft</td> <td>24.11.2021</td> <td>Grams/ imp</td> </tr> </tbody> </table>			Datum	Name	aufgestellt	22.11.2021	Kämper/ imp	geprüft	24.11.2021	Grams/ imp
	Datum	Name																
aufgestellt	22.11.2021	Kämper/ imp																
geprüft	24.11.2021	Grams/ imp																
Kreuzung Provisoriumsfläche südl. Mast 3171 (temporär)	Freileitung mit UN >= 110kV	380-kV-Ltg. LH-10-3003 Landesbergen - Sottrum	38	37	TenneT TSO GmbH Bernecker Str. 70 95444 Bayreuth	Bestand; Schutzstreifen	4,4 B Starkstrom-Freileitungen											
Zuwegung zu Mast 3172, Mast 3173, Mast 3174 und Provisorium (dauerhaft, temporär)	Gasleitungen	Gasltg. VGM da 160 PE-HD			AVACON Bürgermeister-Stahn-Wall 1 31582 Nienburg		6,4 A Unterirdische Anlagen											
Zuwegung zu Mast 3172, Mast 3173, Mast 3174 und Provisorium (dauerhaft, temporär)	Hochdruckwasserleitungen	TW-Ltg.			Kreisverband für Wasserwirtschaft Nienburg Am Wall 2 31582 Nienburg		6,5 Unterirdische Anlagen											
Zuwegung zu Mast 3172, Mast 3173, Mast 3174 und Provisorium (dauerhaft, temporär)	Gasleitungen	Sauergasltg.			ExxonMobil Pro Deutschland GmbH Riethorst 12 30659 Hannover		6,4 B Unterirdische Anlagen											
Zuwegung zu Mast 3172, Mast 3173, Mast 3174 und Provisorium (dauerhaft, temporär)	Gasleitungen	Süßgasltg. + FM-Begleitkabel			ExxonMobil Pro Deutschland GmbH Riethorst 12 30659 Hannover	unverb. Vorinformation/ Lage ungenau	6,4 C Unterirdische Anlagen											
Zuwegung zu Mast 3172, Mast 3173, Mast 3174 und Provisorium (dauerhaft, temporär)	Freileitung mit UN >= 110kV	380-kV-Ltg. LH-10-3003 Landesbergen - Sottrum	35	34	TenneT TSO GmbH Bernecker Str. 70 95444 Bayreuth	Bestand	4,4 A Starkstrom-Freileitungen											
Zuwegung zu Mast 3172, Mast 3173, Mast 3174 und Provisorium (dauerhaft, temporär)	Freileitung mit UN >= 110kV	220-kV-Ltg. LH-10-2010 Landesbergen - Sottrum	38	37	TenneT TSO GmbH Bernecker Str. 70 95444 Bayreuth	Rückbauleitung	4,4 B Starkstrom-Freileitungen											
Zuwegung zu Mast 3174 (temporär)	Gasleitungen	Sauergasltg.			ExxonMobil Pro Deutschland GmbH Riethorst 12 30659 Hannover		6,4 A Unterirdische Anlagen											
Zuwegung zu Mast 3174 (temporär)	Gasleitungen	Süßgasltg. + FM-Begleitkabel			ExxonMobil Pro Deutschland GmbH Riethorst 12 30659 Hannover	unverb. Vorinformation/ Lage ungenau	6,4 B Unterirdische Anlagen											
Zuwegung zu Mast 3174 (temporär)	Gasleitungen	Süßgasltg. EGM11.6-01 SARH S01 Hüls AG/6/ 5/8"			ExxonMobil Pro Deutschland GmbH Riethorst 12 30659 Hannover	unverb. Vorinformation, Lage ungenau	6,4 C Unterirdische Anlagen											
Zuwegung zu Mast 3174 (temporär)	Gasleitungen	Süßgasltg. EGM11.3-01 SARH S01 STYG ST/4 1/2"			ExxonMobil Pro Deutschland GmbH Riethorst 12 30659 Hannover	unverb. Vorinformation, Lage ungenau	6,4 D Unterirdische Anlagen											





Zuwegung (von Straße Richtung Mast)		Kreuzung mit	Nähere Bezeichnung	zwischen Masten der gekreuzten Ltg. Nr. Nr.		Besitzer oder zuständiger Behörde	Bemerkungen	BIS LUM Merkmal-Nr.										
						Verzeichnis der betroffenen TÖB der Zuwegungen		Planfeststellungsunterlage		aufgestellt Bayreuth, den 15.12.2021 i.V.  i.V. 								
Leitungsname: 380-kV-Leitung Stade - Landesbergen Abschnitt 6: Hoya - Steyerberg, LH-10-3039						Trassierungsfirma:  imp GmbH Bünnerrhefstr.10 44379 Dortmund		Stand: <table border="1"> <thead> <tr> <th></th> <th>Datum</th> <th>Name</th> </tr> </thead> <tbody> <tr> <td>aufgestellt</td> <td>22.11.2021</td> <td>Kämper/ imp</td> </tr> <tr> <td>geprüft</td> <td>24.11.2021</td> <td>Grams/ imp</td> </tr> </tbody> </table>			Datum	Name	aufgestellt	22.11.2021	Kämper/ imp	geprüft	24.11.2021	Grams/ imp
	Datum	Name																
aufgestellt	22.11.2021	Kämper/ imp																
geprüft	24.11.2021	Grams/ imp																
Zuwegung zu Mast 3174 (temporär)	Gasleitungen	Gashochdruckltg. 11.3/DN 150 Sarninghausen - Liebenau I			Nowega GmbH Anton-Bruchhausen-Straße 4 48147 Münster		6,4 E Unterirdische Anlagen											
Zuwegung zu Mast 3174 (temporär)	Gasleitungen	Gashochdruckltg. 11.6/DN 150 Sarninghausen - Liebenau II			Nowega GmbH Anton-Bruchhausen-Straße 4 48147 Münster		6,4 F Unterirdische Anlagen											
Zuwegung zu Mast 3174 (temporär)	Fernmeldekabel	FM-Kabel K3.11			Nowega GmbH Anton-Bruchhausen-Straße 4 48147 Münster		6,2 Unterirdische Anlagen											
Zuwegung zu Mast 3174 (dauerhaft)	Gasleitungen	Saugergasltg.			ExxonMobil Pro Deutschland GmbH Riethorst 12 30659 Hannover		6,4 A Unterirdische Anlagen											
Zuwegung zu Mast 3174 (dauerhaft)	Gasleitungen	Süßgasltg. + FM-Begleitkabel			ExxonMobil Pro Deutschland GmbH Riethorst 12 30659 Hannover	unverb. Vorinformation/ Lage ungenau	6,4 B Unterirdische Anlagen											
Zuwegung zu Mast 3174 (dauerhaft)	Gasleitungen	Süßgasltg. EGM11.6-01 SARH S01 Hüls AG/6/ 5/8"			ExxonMobil Pro Deutschland GmbH Riethorst 12 30659 Hannover	unverb. Vorinformation, Lage ungenau	6,4 C Unterirdische Anlagen											
Zuwegung zu Mast 3174 (dauerhaft)	Gasleitungen	Süßgasltg. EGM11.3-01 SARH S01 STYG ST/4 1/2"			ExxonMobil Pro Deutschland GmbH Riethorst 12 30659 Hannover	unverb. Vorinformation, Lage ungenau	6,4 D Unterirdische Anlagen											
Zuwegung zu Mast 3174 (dauerhaft)	Gasleitungen	Gashochdruckltg. 11.3/DN 150 Sarninghausen - Liebenau I			Nowega GmbH Anton-Bruchhausen-Straße 4 48147 Münster		6,4 E Unterirdische Anlagen											
Zuwegung zu Mast 3174 (dauerhaft)	Gasleitungen	Gashochdruckltg. 11.6/DN 150 Sarninghausen - Liebenau II			Nowega GmbH Anton-Bruchhausen-Straße 4 48147 Münster		6,4 F Unterirdische Anlagen											
Zuwegung zu Mast 3174 (dauerhaft)	Fernmeldekabel	FM-Kabel K3.11			Nowega GmbH Anton-Bruchhausen-Straße 4 48147 Münster		6,2 Unterirdische Anlagen											
Zuwegung zu Gerüstfläche Mast 3174 (temporär)	Gasleitungen	Saugergasltg.			ExxonMobil Pro Deutschland GmbH Riethorst 12 30659 Hannover		6,4 A Unterirdische Anlagen											
Zuwegung zu Gerüstfläche Mast 3174 (temporär)	Gasleitungen	Süßgasltg. + FM-Begleitkabel			ExxonMobil Pro Deutschland GmbH Riethorst 12 30659 Hannover	unverb. Vorinformation/ Lage ungenau	6,4 B Unterirdische Anlagen											

Zuwegung (von Straße Richtung Mast)		Kreuzung mit	Nähere Bezeichnung	zwischen Masten der gekreuzten Ltg. Nr. Nr.		Besitzer oder zuständiger Behörde	Bemerkungen	BIS LUM Merkmal-Nr.
Leitungsname: 380-kV-Leitung Stade - Landesbergen Abschnitt 6: Hoya - Steyerberg, LH-10-3039						Trassierungsfirma: imp GmbH Bünnerhelfstr.10 44379 Dortmund 	aufgestellt Bayreuth, den 15.12.2021 i.V. <i>S. Salzer</i> i.V. <i>Manfred Röhler</i>	
Planfeststellungsunterlage						Stand:		
						aufgestellt	22.11.2021	Kämper/ imp
						geprüft	24.11.2021	Grams/ imp
Zuwegung zu Gerüstfläche Mast 3174 (temporär)	Gasleitungen	Süßgasltg. EGM11.6-01 SARH S01 Hüls AG/6/ 5/8"			ExxonMobil Pro Deutschland GmbH Riethorst 12 30659 Hannover	unverb. Vorinformation, Lage ungenau	6,4 C Unterirdische Anlagen	
Zuwegung zu Gerüstfläche Mast 3174 (temporär)	Gasleitungen	Süßgasltg. EGM11.3-01 SARH S01 STYG ST/4 1/2"			ExxonMobil Pro Deutschland GmbH Riethorst 12 30659 Hannover	unverb. Vorinformation, Lage ungenau	6,4 D Unterirdische Anlagen	
Zuwegung zu Gerüstfläche Mast 3174 (temporär)	Gasleitungen	Gashochdruckltg. 11.3/DN 150 Sarninghausen - Liebenau I			Nowega GmbH Anton-Bruchausen-Straße 4 48147 Münster		6,4 E Unterirdische Anlagen	
Zuwegung zu Gerüstfläche Mast 3174 (temporär)	Gasleitungen	Gashochdruckltg. 11.6/DN 150 Sarninghausen - Liebenau II			Nowega GmbH Anton-Bruchausen-Straße 4 48147 Münster		6,4 F Unterirdische Anlagen	
Zuwegung zu Gerüstfläche Mast 3174 (temporär)	Fernmeldekabel	FM-Kabel K3.11			Nowega GmbH Anton-Bruchausen-Straße 4 48147 Münster		6,2 Unterirdische Anlagen	
Kreuzung Provisoriumsfläche (temporär)	Freileitung mit UN >= 110kV	220-kV-Ltg. LH-10-2010 Landesbergen - Sottrum	38	37	TenneT TSO GmbH Bernecker Str. 70 95444 Bayreuth	Rückbauleitung	4,4 Starkstrom-Freileitungen	
Kreuzung Provisoriumsfläche (temporär)	Gasleitungen	Sauergasltg.			ExxonMobil Pro Deutschland GmbH Riethorst 12 30659 Hannover		6,4 A Unterirdische Anlagen	
Kreuzung Provisoriumsfläche (temporär)	Gasleitungen	Süßgasltg. + FM-Begleitkabel			ExxonMobil Pro Deutschland GmbH Riethorst 12 30659 Hannover	unverb. Vorinformation/ Lage ungenau	6,4 B Unterirdische Anlagen	
Kreuzung Provisoriumsfläche (temporär)	Gasleitungen	Süßgasltg. EGM11.6-01 SARH S01 Hüls AG/6/ 5/8"			ExxonMobil Pro Deutschland GmbH Riethorst 12 30659 Hannover	unverb. Vorinformation, Lage ungenau	6,4 C Unterirdische Anlagen	
Kreuzung Provisoriumsfläche (temporär)	Gasleitungen	Süßgasltg. EGM11.3-01 SARH S01 STYG ST/4 1/2"			ExxonMobil Pro Deutschland GmbH Riethorst 12 30659 Hannover	unverb. Vorinformation, Lage ungenau	6,4 D Unterirdische Anlagen	
Kreuzung Provisoriumsfläche (temporär)	Gasleitungen	Gashochdruckltg. 11.3/DN 150 Sarninghausen - Liebenau I			Nowega GmbH Anton-Bruchausen-Straße 4 48147 Münster		6,4 E Unterirdische Anlagen	
Kreuzung Provisoriumsfläche (temporär)	Gasleitungen	Gashochdruckltg. 11.6/DN 150 Sarninghausen - Liebenau II			Nowega GmbH Anton-Bruchausen-Straße 4 48147 Münster		6,4 F Unterirdische Anlagen	

Zuwegung (von Straße Richtung Mast)		Kreuzung mit	Nähere Bezeichnung	zwischen Masten der gekreuzten Ltg. Nr. Nr.		Besitzer oder zuständiger Behörde	Bemerkungen	BIS LUM Merkmal-Nr.											
						Verzeichnis der betroffenen TÖB der Zuwegungen		Planfeststellungsunterlage		aufgestellt Bayreuth, den 15.12.2021 i.V.  i.V. 									
Leitungsname: 380-kV-Leitung Stade - Landesbergen Abschnitt 6: Hoya - Steyerberg, LH-10-3039						Trassierungsfirma:  imp GmbH Bünnherlstr. 10 44379 Dortmund		Stand: <table border="1"> <thead> <tr> <th></th> <th>Datum</th> <th>Name</th> </tr> </thead> <tbody> <tr> <td>aufgestellt</td> <td>22.11.2021</td> <td>Kämper/ imp</td> </tr> <tr> <td>geprüft</td> <td>24.11.2021</td> <td>Grams/ imp</td> </tr> </tbody> </table>				Datum	Name	aufgestellt	22.11.2021	Kämper/ imp	geprüft	24.11.2021	Grams/ imp
	Datum	Name																	
aufgestellt	22.11.2021	Kämper/ imp																	
geprüft	24.11.2021	Grams/ imp																	
Kreuzung Provisoriumsfläche (temporär)	Fernmeldekabel	FM-Kabel K3.11			Nowega GmbH Anton-Bruchhausen-Straße 4 48147 Münster		6,2 A Unterirdische Anlagen												
Kreuzung Provisoriumsfläche (temporär)	Gasleitungen	Gasltg. VGM da 160 PE-HD			AVACON Bürgermeister-Stahn-Wall 1 31582 Nienburg		6,4 G Unterirdische Anlagen												
Kreuzung Provisoriumsfläche (temporär)	Fernmeldekabel	FM-Kabel			Deutsche Telekom Friedrich-Ebert-Allee 140 53113 Bonn		6,2 B Unterirdische Anlagen												
Kreuzung Provisoriumsfläche (temporär)	Fernmeldekabel	FM-Kabel			Deutsche Telekom Friedrich-Ebert-Allee 140 53113 Bonn		6,2 C Unterirdische Anlagen												
Kreuzung Provisoriumsfläche (temporär)	Wasserschutz- und Überschwemmungsgebiet	Überschwemmungsgebiet Große Aue			Niedersächsische Landesbetrieb für Wasserwirtschaft, Küsten- und Naturschutz (NLWKN) Standort Hannover Göttinger Chaussee 76 A 30453 Hannover		3,4 Gewässer												
Zuwegung zu Mast 3172, Mast 3173 (dauerhaft, temporär)	Freileitung mit UN >= 110kV	220-kV-Ltg. LH-10-2010 Landesbergen - Sottrum	39	38	TenneT TSO GmbH Bernecker Str. 70 95444 Bayreuth	Rückbauleitung	4,4 Starkstrom-Freileitungen												
Zuwegung zu Mast 3172, Mast 3173 (dauerhaft, temporär)	Hochdruckwasserleitungen	TW-Ltg. PVC DN 50			Kreisverband für Wasserwirtschaft Nienburg Am Wall 2 31582 Nienburg	Längsverlauf und Kreuzung	6,5 Unterirdische Anlagen												
Zuwegung zu Mast 3172, Mast 3173 (dauerhaft, temporär)	Hoch-, Mittel- und Niederspannungskabel	MSP-Kabel			AVACON Bürgermeister-Stahn-Wall 1 31582 Nienburg	Längsverlauf und Kreuzung	6,1 Unterirdische Anlagen												
Zuwegung zu Mast 3173 (dauerhaft, temporär)	Fernmeldekabel	FM-Kabel			Deutsche Telekom Friedrich-Ebert-Allee 140 53113 Bonn		6,2 A Unterirdische Anlagen												
Zuwegung zu Mast 3173 (dauerhaft, temporär)	Freileitung mit UN >= 110kV	220-kV-Ltg. LH-10-2010 Landesbergen - Sottrum	39	38	TenneT TSO GmbH Bernecker Str. 70 95444 Bayreuth	Rückbauleitung	4,4 Starkstrom-Freileitungen												
Zuwegung zu Mast 3173 (dauerhaft, temporär)	Hoch-, Mittel- und Niederspannungskabel	NSP-Kabel			AVACON Bürgermeister-Stahn-Wall 1 31582 Nienburg	Längsverlauf und Kreuzung	6,1 Unterirdische Anlagen												
Zuwegung zu Mast 3173 (dauerhaft, temporär)	Richtfunkstrecke	Schutzbereich 30 m			Telefónica Germany GmbH & Co. OHG Georg-Brauchle-Ring 50 80992 München		5,4 Nachrichtentechnik												

Zuwegung (von Straße Richtung Mast)		Kreuzung mit	Nähere Bezeichnung	zwischen Masten der gekreuzten Ltg. Nr. Nr.		Besitzer oder zuständiger Behörde	Bemerkungen	BIS LUM Merkmal-Nr.
Leitungsname: 380-kV-Leitung Stade - Landesbergen Abschnitt 6: Hoya - Steyerberg, LH-10-3039						Trassierungsfirma: imp GmbH Bünnerhelfstr. 10 44379 Dortmund 	aufgestellt Bayreuth, den 15.12.2021 i.V. <i>S. Salzer</i> i.V. <i>Manfred Röhler</i> Stand: aufgestellt 22.11.2021 Datum Name Kämpfer/ imp geprüft 24.11.2021 Grams/ imp	
Zuwegung zu Mast 3173 (dauerhaft, temporär)		Fernmeldekabel	FM-Kabel/unbekannte Leitung			AVACON Bürgermeister-Stahn-Wall 1 31582 Nienburg	unbekannte Leitung, Lage ungenau	6,2 B Unterirdische Anlagen
Zuwegung zu Mast 3173 (temporär)		Hochdruckwasserleitungen	TW-Ltg. PVC DN 100			Kreisverband für Wasserwirtschaft Nienburg Am Wall 2 31582 Nienburg	Längsverlauf und Kreuzung	6,5 Unterirdische Anlagen
Zuwegung zu nördl. Seilzugfläche Mast 3173 (temporär)		Hochdruckwasserleitungen	TW-Ltg. PVC DN 100			Kreisverband für Wasserwirtschaft Nienburg Am Wall 2 31582 Nienburg	Längsverlauf und Kreuzung	6,5 Unterirdische Anlagen
Zuwegung zu nördl. Seilzugfläche Mast 3173 (temporär)		Fernmeldekabel	FM-Kabel			Deutsche Telekom Friedrich-Ebert-Allee 140 53113 Bonn	Längsverlauf und Kreuzung	6,2 Unterirdische Anlagen
Zuwegung zu nördl. Seilzugfläche Mast 3173 (temporär)		Richtfunkstrecke	Schutzbereich 30 m			Telefónica Germany GmbH & Co. OHG Georg-Brauchle-Ring 50 80992 München		5,4 Nachrichtentechnik
Zuwegung zu Gerüstflächen an MSP-Freileitung südl. Mast 3173 (temporär)		Richtfunkstrecke	Schutzbereich 30 m			Telefónica Germany GmbH & Co. OHG Georg-Brauchle-Ring 50 80992 München		5,4 Nachrichtentechnik
Zuwegung zu Gerüstfläche an MSP-Freileitung südl. Mast 3173 (temporär)		Freileitung mit UN <110kV	MSP-Freileitung AIST gem 3x95	o.Nr.	o.Nr.	AVACON Bürgermeister-Stahn-Wall 1 31582 Nienburg		4,3 Starkstrom-Freileitungen
Kreuzung nördl. Seilzug- und Ankerfläche Mast 3173 (temporär)		Fernmeldekabel	FM-Kabel			Deutsche Telekom Friedrich-Ebert-Allee 140 53113 Bonn		6,2 Unterirdische Anlagen
Kreuzung Gerüstfläche an Mast 3173 (temporär)		Fernmeldekabel	FM-Kabel/unbekannte Leitung			AVACON Bürgermeister-Stahn-Wall 1 31582 Nienburg	unbekannte Leitung, Lage ungenau	6,2 C Unterirdische Anlagen
Kreuzung Arbeitsfläche Mast 3173 (temporär)		Fernmeldekabel	FM-Kabel/unbekannte Leitung			AVACON Bürgermeister-Stahn-Wall 1 31582 Nienburg	unbekannte Leitung, Lage ungenau	6,2 Unterirdische Anlagen
Kreuzung Arbeitsfläche Mast 3173 (temporär)		Richtfunkstrecke	Schutzbereich 30 m			Telefónica Germany GmbH & Co. OHG Georg-Brauchle-Ring 50 80992 München	Schutzbereich	5,4 Nachrichtentechnik
Kreuzung südl. Seilzug- und Ankerfläche Mast 3173 (temporär)		Richtfunkstrecke	Schutzbereich 30 m			Telefónica Germany GmbH & Co. OHG Georg-Brauchle-Ring 50 80992 München		5,4 Nachrichtentechnik

Zuwegung (von Straße Richtung Mast)		Kreuzung mit	Nähere Bezeichnung	zwischen Masten der gekreuzten Ltg. Nr. Nr.		Besitzer oder zuständiger Behörde	Bemerkungen	BIS LUM Merkmal-Nr.
Leitungsname: 380-kV-Leitung Stade - Landesbergen Abschnitt 6: Hoya - Steyerberg, LH-10-3039						Trassierungsfirma: imp GmbH Bünnerhelfstr. 10 44379 Dortmund 	aufgestellt Bayreuth, den 15.12.2021 i.V. <i>S. Salzer</i> i.V. <i>M. H. Rühl</i> Stand: aufgestellt 22.11.2021 Kämpfer/ imp geprüft 24.11.2021 Grams/ imp	
Zuwegung zu Mast 3172 (dauerhaft, temporär)		Fernmeldekabel	FM-Kabel			Deutsche Telekom Friedrich-Ebert-Allee 140 53113 Bonn		6,2 A Unterirdische Anlagen
Zuwegung zu Mast 3172 (dauerhaft, temporär)		Fernmeldekabel	FM-Kabel			Deutsche Telekom Friedrich-Ebert-Allee 140 53113 Bonn		6,2 B Unterirdische Anlagen
Zuwegung zu Mast 3172 (dauerhaft, temporär)		Hochdruckwasserleitungen	TW-Ltg. PVC DN 100			Kreisverband für Wasserwirtschaft Nienburg Am Wall 2 31582 Nienburg		6,5 Unterirdische Anlagen
Zuwegung zu Mast 3172 (dauerhaft, temporär)		Hoch-, Mittel- und Niederspannungskabel	NSP-Kabel			AVACON Bürgermeister-Stahn-Wall 1 31582 Nienburg		6,1 A Unterirdische Anlagen
Zuwegung zu Mast 3172 (dauerhaft, temporär)		Hoch-, Mittel- und Niederspannungskabel	MSP-Kabel			AVACON Bürgermeister-Stahn-Wall 1 31582 Nienburg	Längsverlauf und Kreuzung	6,1 B Unterirdische Anlagen
Zuwegung zu Mast 3172 (dauerhaft, temporär)		Freileitung mit UN >= 110kV	380-kV-Ltg. LH-10-3003 Landesbergen - Sottrum	37	35	TenneT TSO GmbH Bernecker Str. 70 95444 Bayreuth	Bestand; Schutzstreifen	4,4 A Starkstrom-Freileitungen
Zuwegung zu Mast 3172 (dauerhaft, temporär)		Freileitung mit UN >= 110kV	220-kV-Ltg. LH-10-2010 Landesbergen - Sottrum	40	39	TenneT TSO GmbH Bernecker Str. 70 95444 Bayreuth	Rückbauleitung	4,4 B Starkstrom-Freileitungen
Zuwegung zu Mast 3172 (dauerhaft, temporär)		Richtfunkstrecke	Schutzbereich 30 m			Telefónica Germany GmbH & Co. OHG Georg-Brauchle-Ring 50 80992 München		5,4 Nachrichtentechnik
Westl. Zuwegung zu Mast 3175, Zuwegung zu Seilzugfläche und Gerüstfläche Mast 3175 (dauerhaft, temporär)		Fernmeldekabel	FM-Kabel			Deutsche Telekom Friedrich-Ebert-Allee 140 53113 Bonn		6,2 A Unterirdische Anlagen
Westl. Zuwegung zu Mast 3175, Zuwegung zu Seilzugfläche und Gerüstfläche Mast 3175 (dauerhaft, temporär)		Gasleitungen	Süßgasltg. EGM11.6-01 SARH S01 Hüls AG/6/ 5/8"			ExxonMobil Pro Deutschland GmbH Riethorst 12 30659 Hannover	unverb. Vorinformation, Lage ungenau	6,4 A Unterirdische Anlagen
Westl. Zuwegung zu Mast 3175, Zuwegung zu Seilzugfläche und Gerüstfläche Mast 3175 (dauerhaft, temporär)		Gasleitungen	Gasltg. VGM da 160 PE-HD			AVACON Bürgermeister-Stahn-Wall 1 31582 Nienburg		6,4 B Unterirdische Anlagen

Zuwegung (von Straße Richtung Mast)		Kreuzung mit	Nähere Bezeichnung	zwischen Masten der gekreuzten Ltg. Nr. Nr.		Besitzer oder zuständiger Behörde	Bemerkungen	BIS LUM Merkmal-Nr.											
						Verzeichnis der betroffenen TÖB der Zuwegungen		Planfeststellungsunterlage		aufgestellt Bayreuth, den 15.12.2021 i.V.  i.V. 									
Leitungsname: 380-kV-Leitung Stade - Landesbergen Abschnitt 6: Hoya - Steyerberg, LH-10-3039						Trassierungsfirma:  imp GmbH Bünnerrhelfstr.10 44379 Dortmund		Stand: <table border="1"> <thead> <tr> <th></th> <th>Datum</th> <th>Name</th> </tr> </thead> <tbody> <tr> <td>aufgestellt</td> <td>22.11.2021</td> <td>Kämper/ imp</td> </tr> <tr> <td>geprüft</td> <td>24.11.2021</td> <td>Grams/ imp</td> </tr> </tbody> </table>				Datum	Name	aufgestellt	22.11.2021	Kämper/ imp	geprüft	24.11.2021	Grams/ imp
	Datum	Name																	
aufgestellt	22.11.2021	Kämper/ imp																	
geprüft	24.11.2021	Grams/ imp																	
Westl. Zuwegung zu Mast 3175, Zuwegung zu Seilzugfläche und Gerüstfläche Mast 3175 (dauerhaft, temporär)	Fernmeldekabel	FM-Kabel			Deutsche Telekom Friedrich-Ebert-Allee 140 53113 Bonn			6,2 A Unterirdische Anlagen											
Westl. Zuwegung zu Mast 3175, Zuwegung zu Seilzugfläche und Gerüstfläche Mast 3175 (dauerhaft, temporär)	Gasleitungen	Süßgasltg. EGM11.3-01 SARH S01 STYG ST/4 1/2"			ExxonMobil Pro Deutschland GmbH Riethorst 12 30659 Hannover	unverb. Vorinformation, Lage ungenau		6,4 C Unterirdische Anlagen											
Westl. Zuwegung zu Mast 3175, Zuwegung zu Seilzugfläche und Gerüstfläche Mast 3175 (dauerhaft, temporär)	Gasleitungen	Gasltg. VGM da 160 PE-HD			AVACON Bürgermeister-Stahn-Wall 1 31582 Nienburg			6,4 B Unterirdische Anlagen											
Westl. Zuwegung zu Mast 3175, Zuwegung zu Seilzugfläche und Gerüstfläche Mast 3175 (dauerhaft, temporär)	Gasleitungen	Gasltg. VGM da 160 PE-HD			AVACON Bürgermeister-Stahn-Wall 1 31582 Nienburg			6,4 B Unterirdische Anlagen											
Westl. Zuwegung zu Mast 3175, Zuwegung zu Seilzugfläche und Gerüstfläche Mast 3175 (dauerhaft, temporär)	Fernmeldekabel	FM-Kabel			Nowega GmbH Anton-Bruchausen-Straße 4 48147 Münster			6,2 C Unterirdische Anlagen											
Westl. Zuwegung zu Mast 3175, Zuwegung zu Seilzugfläche und Gerüstfläche Mast 3175 (dauerhaft, temporär)	Freileitung mit UN >= 110kV	380-kV-Ltg. LH-10-3003 Landesbergen - Sottrum	35	34	TenneT TSO GmbH Bernecker Str. 70 95444 Bayreuth	Bestand		4,4 Starkstrom-Freileitungen											
Zuwegung zu Seilzugfläche und Gerüstfläche Mast 3175 (temporär)	Freileitung mit UN >= 110kV	380-kV-Ltg. LH-10-3003 Landesbergen - Sottrum	35	34	TenneT TSO GmbH Bernecker Str. 70 95444 Bayreuth	Bestand; Schutzstreifen		4,4 A Starkstrom-Freileitungen											
Zuwegung zu Seilzugfläche und Gerüstfläche Mast 3175 (temporär)	Freileitung mit UN >= 110kV	220-kV-Ltg. LH-10-2010 Landesbergen - Sottrum	37	36	TenneT TSO GmbH Bernecker Str. 70 95444 Bayreuth	Rückbauleitung		4,4 B Starkstrom-Freileitungen											
Zuwegung zu Mast 3175 (dauerhaft, temporär)	Freileitung mit UN >= 110kV	380-kV-Ltg. LH-10-3003 Landesbergen - Sottrum	35	34	TenneT TSO GmbH Bernecker Str. 70 95444 Bayreuth	Bestand; Schutzstreifen		4,4 A Starkstrom-Freileitungen											
Südl. Zuwegung zu Mast 3175, Zuwegung zu Gerüstflächen an L349 (temporär)	Fernmeldekabel	FM-Kabel			Deutsche Telekom Friedrich-Ebert-Allee 140 53113 Bonn			6,2 Unterirdische Anlagen											

Zuwegung (von Straße Richtung Mast)		Kreuzung mit	Nähere Bezeichnung	zwischen Masten der gekreuzten Ltg. Nr. Nr.		Besitzer oder zuständiger Behörde	Bemerkungen	BIS LUM Merkmal-Nr.
Südl. Zuwegung zu Mast 3175, Zuwegung zu Gerüstflächen an L349 (temporär)						AVACON Bürgermeister-Stahn-Wall 1 31582 Nienburg		6,4 Unterirdische Anlagen
Südl. Zuwegung zu Mast 3175, Zuwegung zu Gerüstflächen an L349 (temporär)						TenneT TSO GmbH Bernecker Str. 70 95444 Bayreuth	Bestand; Schutzstreifen	4,4 A Starkstrom-Freileitungen
Südl. Zuwegung zu Mast 3175, Zuwegung zu Gerüstflächen an L349 (temporär)						TenneT TSO GmbH Bernecker Str. 70 95444 Bayreuth	Rückbauleitung; Schutzstreifen	4,4 B Starkstrom-Freileitungen
Kreuzung nördl. Seilzug- und Ankerfläche und Arbeitsfläche Mast 3175 (temporär)						TenneT TSO GmbH Bernecker Str. 70 95444 Bayreuth	Rückbauleitung	4,4 B Starkstrom-Freileitungen
Kreuzung nördl. Seilzug- und Ankerfläche und Arbeitsfläche Mast 3175 (temporär)						TenneT TSO GmbH Bernecker Str. 70 95444 Bayreuth	Bestand; Schutzstreifen; Längsverlauf und Kreuzung	4,4 C Starkstrom-Freileitungen
Kreuzung südl. Seilzug- und Ankerfläche Mast 3175 (temporär)						TenneT TSO GmbH Bernecker Str. 70 95444 Bayreuth	Bestand	4,4 Starkstrom-Freileitungen
Kreuzung Gerüstflächen an L349 (temporär)						TenneT TSO GmbH Bernecker Str. 70 95444 Bayreuth	Rückbauleitung	4,4 A Starkstrom-Freileitungen
Kreuzung Gerüstflächen an L349 (temporär)						TenneT TSO GmbH Bernecker Str. 70 95444 Bayreuth	Bestand; Schutzstreifen	4,4 B Starkstrom-Freileitungen
Kreuzung Gerüstflächen an L349 (temporär)						Deutsche Telekom Friedrich-Ebert-Allee 140 53113 Bonn		6,2 Unterirdische Anlagen
Zuwegung zu Mast 3176 (dauerhaft, temporär)						Nowega GmbH Anton-Bruchhausen-Straße 4 48147 Münster		6,2 Unterirdische Anlagen
Zuwegung zu Mast 3176 (dauerhaft, temporär)						Nowega GmbH Anton-Bruchhausen-Straße 4 48147 Münster		6,4 A Unterirdische Anlagen
Zuwegung zu Mast 3176 (dauerhaft, temporär)						ExxonMobil Pro Deutschland GmbH Riethorst 12 30659 Hannover	unverb. Vorinformation, Lage ungenau	6,4 B Unterirdische Anlagen
Zuwegung zu Mast 3176 (dauerhaft, temporär)						ExxonMobil Pro Deutschland GmbH Riethorst 12 30659 Hannover	unverb. Vorinformation, Lage ungenau	6,4 C Unterirdische Anlagen



Verzeichnis der betroffenen TÖB der Zuwegungen

Planfeststellungsunterlage

aufgestellt
Bayreuth, den 15.12.2021i.V. *S. Salzer* i.V. *Manfred Röhler*

Leitungsname:





380-kV-Leitung Stade - Landesbergen
Abschnitt 6: Hoya - Steyerberg, LH-10-3039


Trassierungsfirma:


imp GmbH
Bünnerhelfstr. 10
44379 Dortmund



Stand:

	Datum	Name
aufgestellt	22.11.2021	Kämper/ imp
geprüft	24.11.2021	Grams/ imp


Zuwegung (von Straße Richtung Mast)		Kreuzung mit	Nähere Bezeichnung	zwischen Masten der gekreuzten Ltg. Nr. Nr.		Besitzer oder zuständiger Behörde	Bemerkungen	BIS LUM Merkmal-Nr.											
						Verzeichnis der betroffenen TÖB der Zuwegungen		Planfeststellungsunterlage		aufgestellt Bayreuth, den 15.12.2021 i.V.  i.V. 									
Leitungsname: 380-kV-Leitung Stade - Landesbergen Abschnitt 6: Hoya - Steyerberg, LH-10-3039						Trassierungsfirma:  imp GmbH Bünnertelfstr.10 44379 Dortmund		Stand: <table border="1"> <thead> <tr> <th></th> <th>Datum</th> <th>Name</th> </tr> </thead> <tbody> <tr> <td>aufgestellt</td> <td>22.11.2021</td> <td>Kämper/ imp</td> </tr> <tr> <td>geprüft</td> <td>24.11.2021</td> <td>Grams/ imp</td> </tr> </tbody> </table>				Datum	Name	aufgestellt	22.11.2021	Kämper/ imp	geprüft	24.11.2021	Grams/ imp
	Datum	Name																	
aufgestellt	22.11.2021	Kämper/ imp																	
geprüft	24.11.2021	Grams/ imp																	
Zuwegung zu Mast 3176 (dauerhaft, temporär)	Gasleitungen	Gashochdruckltg. 11.6/DN 150 Sarninghausen - Liebenau II			Nowega GmbH Anton-Bruchhausen-Straße 4 48147 Münster		6,4 D Unterirdische Anlagen												
Zuwegung zu Mast 3176 (dauerhaft, temporär)	Freileitung mit UN >= 110kV	380-kV-Ltg. LH-10-3003 Landesbergen - Sottrum	33	32	TenneT TSO GmbH Bernecker Str. 70 95444 Bayreuth	Bestand	4,4 A Starkstrom-Freileitungen												
Zuwegung zu Mast 3176 (dauerhaft, temporär)	Freileitung mit UN >= 110kV	220-kV-Ltg. LH-10-2010 Landesbergen - Sottrum	35	33	TenneT TSO GmbH Bernecker Str. 70 95444 Bayreuth	Rückbauleitung	4,4 B Starkstrom-Freileitungen												
Zuwegung zu südl. Seilzuflähe Mast 3176 (temporär)	Freileitung mit UN >= 110kV	380-kV-Ltg. LH-10-3003 Landesbergen - Sottrum	33	32	TenneT TSO GmbH Bernecker Str. 70 95444 Bayreuth	Bestand; Schutzstreifen	4,4 A Starkstrom-Freileitungen												
Zuwegung zu südl. Seilzuflähe Mast 3176 (temporär)	Freileitung mit UN >= 110kV	220-kV-Ltg. LH-10-2010 Landesbergen - Sottrum	34	33	TenneT TSO GmbH Bernecker Str. 70 95444 Bayreuth	Rückbauleitung; Schutzstreifen	4,4 B Starkstrom-Freileitungen												
Kreuzung Arbeitsfläche Mast 3176 (temporär)	Freileitung mit UN >= 110kV	380-kV-Ltg. LH-10-3003 Landesbergen - Sottrum	34	33	TenneT TSO GmbH Bernecker Str. 70 95444 Bayreuth	Bestand; Schutzstreifen	4,4 A Starkstrom-Freileitungen												
Kreuzung Arbeitsfläche Mast 3176 (temporär)	Freileitung mit UN >= 110kV	220-kV-Ltg. LH-10-2010 Landesbergen - Sottrum	34	33	TenneT TSO GmbH Bernecker Str. 70 95444 Bayreuth	Rückbauleitung	4,4 B Starkstrom-Freileitungen												
Kreuzung südl. Anker- und Seilzugfläche Mast 3176 (temporär)	Freileitung mit UN >= 110kV	380-kV-Ltg. LH-10-3003 Landesbergen - Sottrum	33	32	TenneT TSO GmbH Bernecker Str. 70 95444 Bayreuth	Bestand; Schutzstreifen	4,4 A Starkstrom-Freileitungen												
Kreuzung südl. Anker- und Seilzugfläche Mast 3176 (temporär)	Freileitung mit UN >= 110kV	220-kV-Ltg. LH-10-2010 Landesbergen - Sottrum	35	34	TenneT TSO GmbH Bernecker Str. 70 95444 Bayreuth	Rückbauleitung	4,4 B Starkstrom-Freileitungen												
Zuwegung zu Mast 3177, Zuwegung zu nördl. Gerüstfläche an Große Aue (dauerhaft, temporär)	Gasleitungen	Süßgasltg. EGM11.6-01 SARH S01 Hüls AG/6/ 5/8"			ExxonMobil Pro Deutschland GmbH Riethorst 12 30659 Hannover	unverb. Vorinformation, Lage ungenau	6,4 A Unterirdische Anlagen												
Zuwegung zu Mast 3177, Zuwegung zu nördl. Gerüstfläche an Große Aue (dauerhaft, temporär)	Gasleitungen	Gashochdruckltg. 11.3/DN 150 Sarninghausen - Liebenau I			Nowega GmbH Anton-Bruchhausen-Straße 4 48147 Münster		6,4 B Unterirdische Anlagen												

Zuwegung (von Straße Richtung Mast)		Kreuzung mit	Nähere Bezeichnung	zwischen Masten der gekreuzten Ltg. Nr. Nr.		Besitzer oder zuständiger Behörde	Bemerkungen	BIS LUM Merkmal-Nr.
Leitungsname: 380-kV-Leitung Stade - Landesbergen Abschnitt 6: Hoya - Steyerberg, LH-10-3039						Trassierungsfirma: imp GmbH Bünnerhelfstr.10 44379 Dortmund 	aufgestellt Bayreuth, den 15.12.2021 i.V. <i>S. Salzer</i> i.V. <i>Manfred Rühl</i>	Stand: aufgestellt 22.11.2021 Kämper/ imp geprüft 24.11.2021 Grams/ imp
Zuwegung zu Mast 3177, Zuwegung zu nördl. Gerüstfläche an Große Aue (dauerhaft, temporär)		Fernmeldekabel	FM-Kabel K11.3			Nowega GmbH Anton-Bruchhausen-Straße 4 48147 Münster		6,2 A Unterirdische Anlagen
Zuwegung zu Mast 3177, Zuwegung zu nördl. Gerüstfläche an Große Aue (dauerhaft, temporär)		Hoch-, Mittel- und Niederspannungskabel	NSP-Kabel			AVACON Bürgermeister-Stahn-Wall 1 31582 Nienburg		6,1 Unterirdische Anlagen
Zuwegung zu Mast 3177, Zuwegung zu nördl. Gerüstfläche an Große Aue (dauerhaft, temporär)		Gasleitungen	Süßgasltg. EGM11.3-01 SARH S01 STYG ST/4 1/2"			ExxonMobil Pro Deutschland GmbH Riethorst 12 30659 Hannover	unverb. Vorinformation, Lage ungenau	6,4 C Unterirdische Anlagen
Zuwegung zu Mast 3177, Zuwegung zu nördl. Gerüstfläche an Große Aue (dauerhaft, temporär)		Gasleitungen	Gashochdruckltg. 11.6/DN 150 Sarninghausen - Liebenau II			Nowega GmbH Anton-Bruchhausen-Straße 4 48147 Münster		6,4 D Unterirdische Anlagen
Zuwegung zu Mast 3177, Zuwegung zu nördl. Gerüstfläche an Große Aue (dauerhaft, temporär)		Fernmeldekabel	FM-Kabel			Deutsche Telekom Friedrich-Ebert-Allee 140 53113 Bonn	Längsverlauf und Kreuzung	6,2 B Unterirdische Anlagen
Zuwegung zu Mast 3177 (dauerhaft, temporär)		Wasserschutz- und Überschwemmungsgebiet	Überschwemmungsgebiet Große Aue			Niedersächsische Landesbetrieb für Wasserwirtschaft, Küsten- und Naturschutz (NLWKN) Standort Hannover Göttinger Chaussee 76 A 30453 Hannover	Tangiert Längsverlauf	3,4 Gewässer
Zuwegung zu Mast 3177 (dauerhaft, temporär)		Freileitung mit UN >= 110kV	380-kV-Ltg. LH-10-3003 Landesbergen - Sottrum	32	31	TenneT TSO GmbH Bernecker Str. 70 95444 Bayreuth	Bestand	4,4 A Starkstrom-Freileitungen
Zuwegung zu Mast 3177 (dauerhaft, temporär)		Freileitung mit UN >= 110kV	220-kV-Ltg. LH-10-2010 Landesbergen - Sottrum	33	32	TenneT TSO GmbH Bernecker Str. 70 95444 Bayreuth	Rückbauleitung	4,4 B Starkstrom-Freileitungen
Kreuzung Arbeits- und Gerüstfläche Mast 3177 (temporär)		Fernmeldekabel	FM-Kabel			Deutsche Telekom Friedrich-Ebert-Allee 140 53113 Bonn		6,2 Unterirdische Anlagen
Kreuzung Arbeits- und Gerüstfläche Mast 3177 (temporär)		Freileitung mit UN >= 110kV	220-kV-Ltg. LH-10-2010 Landesbergen - Sottrum	33	32	TenneT TSO GmbH Bernecker Str. 70 95444 Bayreuth	Rückbauleitung	4,4 C Starkstrom-Freileitungen

Zuwegung (von Straße Richtung Mast)		Kreuzung mit	Nähere Bezeichnung	zwischen Masten der gekreuzten Ltg. Nr. Nr.		Besitzer oder zuständiger Behörde	Bemerkungen	BIS LUM Merkmal-Nr.
Leitungsname: 380-kV-Leitung Stade - Landesbergen Abschnitt 6: Hoya - Steyerberg, LH-10-3039						Trassierungsfirma: imp GmbH Bünnerhelfstr.10 44379 Dortmund 	aufgestellt Bayreuth, den 15.12.2021 i.V. <i>S. Salzer</i> i.V. <i>Manfred Röhler</i> Stand: aufgestellt 22.11.2021 Datum Name Kämpfer/ imp geprüft 24.11.2021 Grams/ imp	
Zuwegung zu nördl. Gerüstfläche an Große Aue (temporär)	Fernmeldekabel	FM-Kabel			Deutsche Telekom Friedrich-Ebert-Allee 140 53113 Bonn		6,2 Unterirdische Anlagen	
Zuwegung zu nördl. Gerüstfläche an Große Aue (temporär)	Wasserschutz- und Überschwemmungsgebiet	Überschwemmungsgebiet Große Aue			Niedersächsische Landesbetrieb für Wasserwirtschaft, Küsten- und Naturschutz (NLWKN) Standort Hannover Göttinger Chaussee 76 A 30453 Hannover	Fortsetzung Zuwegung zu Mast 3177 (dauerhaft, temporär)	3,4 Gewässer	
Zuwegung zu nördl. Gerüstfläche an Große Aue (temporär)	Freileitung mit UN >= 110kV	380-kV-Ltg. LH-10-3003 Landesbergen - Sottrum	32	31	TenneT TSO GmbH Bernecker Str. 70 95444 Bayreuth	Bestand	4,4 Starkstrom-Freileitungen	
Zuwegung zu südl. Gerüstfläche an Große Aue (temporär)	Gasleitungen	Süßgasltg. EGM11.6-01 SARH S01 Hüls AG/6/ 5/8"			ExxonMobil Pro Deutschland GmbH Riethorst 12 30659 Hannover	unverb. Vorinformation, Lage ungenau	6,4 A Unterirdische Anlagen	
Zuwegung zu südl. Gerüstfläche an Große Aue (temporär)	Gasleitungen	Gashochdruckltg. 11.3/DN 150 Sarninghausen - Liebenau I			Nowega GmbH Anton-Bruchhausen-Straße 4 48147 Münster		6,4 B Unterirdische Anlagen	
Zuwegung zu südl. Gerüstfläche an Große Aue (temporär)	Hoch-, Mittel- und Niederspannungskabel	NSP-Kabel NAYCWY 3x50/50			AVACON Bürgermeister-Stahn-Wall 1 31582 Nienburg		6,1 Unterirdische Anlagen	
Zuwegung zu südl. Gerüstfläche an Große Aue (temporär)	Fernmeldekabel	FM-Kabel K11.3			Nowega GmbH Anton-Bruchhausen-Straße 4 48147 Münster		6,2 Unterirdische Anlagen	
Zuwegung zu südl. Gerüstfläche an Große Aue (temporär)	Gasleitungen	Süßgasltg. EGM11.3-01 SARH S01 STYG ST/4 1/2"			ExxonMobil Pro Deutschland GmbH Riethorst 12 30659 Hannover	unverb. Vorinformation, Lage ungenau	6,4 C Unterirdische Anlagen	
Zuwegung zu südl. Gerüstfläche an Große Aue (temporär)	Gasleitungen	Gashochdruckltg. 11.6/DN 150 Sarninghausen - Liebenau II			Nowega GmbH Anton-Bruchhausen-Straße 4 48147 Münster		6,4 D Unterirdische Anlagen	
Zuwegung zu südl. Gerüstfläche an Große Aue (temporär)	Freileitung mit UN >= 110kV	380-kV-Ltg. LH-10-3003 Landesbergen - Sottrum	32	31	TenneT TSO GmbH Bernecker Str. 70 95444 Bayreuth	Bestand	4,4 Starkstrom-Freileitungen	
Kreuzung Gerüstflächen an Große Aue (temporär)	Wasserschutz- und Überschwemmungsgebiet	Überschwemmungsgebiet Große Aue			Niedersächsische Landesbetrieb für Wasserwirtschaft, Küsten- und Naturschutz (NLWKN) Standort Hannover Göttinger Chaussee 76 A 30453 Hannover	Fortsetzung Zuwegung zu nördl. Gerüstfläche an Große Aue (temporär)	3,4 Gewässer	

	Verzeichnis der betroffenen TÖB der Zuwegungen	Planfeststellungsunterlage	aufgestellt Bayreuth, den 15.12.2021			
			i.V. <i>Sälzer</i> i.V. <i>Manfred Rübner</i>			
Leitungsname: 380-kV-Leitung Stade - Landesbergen Abschnitt 6: Hoya - Steyerberg, LH-10-3039		Trassierungsfirma: imp GmbH Bünnertshelfstr.10 44379 Dortmund		Stand:		
				Datum	Name	
				aufgestellt	22.11.2021	Kämper/ imp
				geprüft	24.11.2021	Grams/ imp

Zuwegung (von Straße Richtung Mast)	Kreuzung mit	Nähere Bezeichnung	zwischen Masten der gekreuzten Ltg. Nr. Nr.		Besitzer oder zuständiger Behörde	Bemerkungen	BIS LUM Merkmal-Nr.
Zuwegung zu Mast 3178 (dauerhaft)	Fernmeldekabel	FM-Kabel			Deutsche Telekom Friedrich-Ebert-Allee 140 53113 Bonn		6,2 Unterirdische Anlagen
Zuwegung zu Seilzugfläche süd. Mast 3178 (temporär)	Fernmeldekabel	FM-Kabel			Deutsche Telekom Friedrich-Ebert-Allee 140 53113 Bonn		6,2 Unterirdische Anlagen
Zuwegung zu süd. Gerüstflächen an K50	Gasleitungen	Gasltg. VGM da 110 PE-HD			AVACON Bürgermeister-Stahn-Wall 1 31582 Nienburg		6,4 Unterirdische Anlagen
Zuwegung zu süd. Gerüstflächen an K50	Hoch-, Mittel- und Niederspannungskabel	MSP-Kabel			AVACON Bürgermeister-Stahn-Wall 1 31582 Nienburg		6,1 Unterirdische Anlagen
Zuwegung zu süd. Gerüstflächen an K50	Hochdruckwasserleitungen	TW-Ltg. PVC DN 200			Kreisverband für Wasserwirtschaft Nienburg Am Wall 2 31582 Nienburg		6,5 Unterirdische Anlagen
Kreuzung Gerüstfläche an K50	Fernmeldekabel	FM-Kabel			Deutsche Telekom Friedrich-Ebert-Allee 140 53113 Bonn		6,2 Unterirdische Anlagen
Kreuzung Gerüstfläche an K50	Hochdruckwasserleitungen	TW-Ltg. PVC DN 200			Kreisverband für Wasserwirtschaft Nienburg Am Wall 2 31582 Nienburg		6,5 Unterirdische Anlagen

Aufgestellt: Bayreuth, den 15.12.2021 TenneT TSO GmbH i.V. <u>Sälzer</u>	i.V. <u>Mark Rabe</u>	Trassierungsfirma:	Stand:		
		imp GmbH Bünnerhelfstr. 10 44379 Dortmund 	Datum	Name	
			aufgestellt	06.12.2021	Wallmeyer/imp
			geprüft	09.12.2021	Grams/imp


Kreuzungsstelle Freileitung		Kreuzungsstelle Kabel		Kreuzungsnummer	Kreuzungsobjekt	Objektname	Objektnummer	Eigentümer/Betreiber	Positionierung	Fremdkreuzungsstelle von Kreuzungsmast	Fremdkreuzungsstelle bis Kreuzungsmast
Kreuzungsfeld von Mast	Kreuzungsfeld bis Mast	Stationierung									
76	77N	76/4.4	Freileitung mit UN >= 110kV		Schutzstreifen des Neubaus; Längsführung	380-kV-Ltg. LH-10-3039 Stade - Landesbergen	TenneT TSO GmbH Bernecker Str. 70 95444 Bayreuth			3122	3123
76	77N	76/3.3A	Bach oder See		ULV Meerbach und Führse	Burdorfer Bach	ULV Meerbach und Führse Kreisverband für Wasserwirtschaft Am Wall 2 31582 Nienburg				
76	77N	76/3.3B	Bach oder See		Abzweig von 76-77N, 3.3A Gewässer	Graben		562			
77N	78N	77N/2.5	unklassifizierte Gemeinde- oder Ortsverbindungsstraße		Nordholz - Warpe	Nordholz	Gemeinde Warpe über Samtgemeinde Grafschaft Hoya Schloßplatz 2 27318 Hoya				
77N	78N	77N/6.5	Hochdruckwasserleitungen		Lage ungenau	Trinkwasserleitung	Wasserversorgung Samtgemeinde Grafschaft Hoya Am Kanal 9 27318 Hoya				
77N	78N	77N/6.4	Gasleitungen			Gasltg. VGM 100 PE-HD	Gasversorgung Grafschaft Hoya GmbH Am Kanal 9 27318 Hoya				
78N	78A	78N/3.3	Bach oder See		ULV Meerbach und Führse	Graben	ULV Meerbach und Führse Kreisverband für Wasserwirtschaft Am Wall 2 31582 Nienburg				
78N	78A	78N/4.4	Freileitung mit UN >= 110kV		Fortsetzung von 76-77N, TLG, 4.4 Starkstrom-Freileitungen	380-kV-Ltg. LH-10-3039 Stade - Landesbergen	TenneT TSO GmbH Bernecker Str. 70 95444 Bayreuth			3120	3121
78N	78A	78N/2.6	Wirtschaftsweg			unbef. Weg	Gemeinde Warpe über Samtgemeinde Grafschaft Hoya Schloßplatz 2 27318 Hoya				
78N	78A	78N/6.1	Hoch-, Mittel- und Niederspannungskabel			MSP-Kabel	AVACON Bürgermeister-Stahn-Wall 1 31582 Nienburg				
78A	79N	78A/4.4	Freileitung mit UN >= 110kV		Fortsetzung von 76-77N, TLG, 4.4 Starkstrom-Freileitungen	380-kV-Ltg. LH-10-3039 Stade - Landesbergen	TenneT TSO GmbH Bernecker Str. 70 95444 Bayreuth			3119	3120
78A	79N	78A/6.4	Gasleitungen			Gasltg. VGM 50 PE-HD	Gasversorgung Grafschaft Hoya GmbH Am Kanal 9 27318 Hoya				
78A	79N	78A/6.5	Hochdruckwasserleitungen		Lage ungenau	Trinkwasserleitung	Wasserversorgung Samtgemeinde Grafschaft Hoya Am Kanal 9 27318 Hoya				
78A	79N	78A/2.5	unklassifizierte Gemeinde- oder Ortsverbindungsstraße		Nordholz - Warpe	Warpe	Gemeinde Warpe über Samtgemeinde Grafschaft Hoya Schloßplatz 2 27318 Hoya				

Kreuzungsstelle Freileitung		Kreuzungsstelle Kabel		Kreuzungsnummer	Kreuzungsobjekt	Objektname	Objektnummer	Eigentümer/ Betreiber	Positionierung	Fremdkreuzungsstelle von Kreuzungsmast	Fremdkreuzungsstelle bis Kreuzungsmast
Kreuzungsfeld von Mast	Kreuzungsfeld bis Mast	Stationierung									
78A	79N	78A/3.3	Bach oder See	ULV Meerbach und Führse	Graben	ULV Meerbach und Führse Kreisverband für Wasserwirtschaft Am Wall 2 31582 Nienburg					
79N	80N	79N/3.3	Bach oder See	ULV Meerbach und Führse; Fortsetzung 78A-79N, GEL, 3.3 Gewässer	Bückener Mühlenbach	ULV Meerbach und Führse Kreisverband für Wasserwirtschaft Am Wall 2 31582 Nienburg					
79N	80N	79N/4.4	Freileitung mit UN >= 110kV	Fortsetzung von 76-77N, TLG, 4.4 Starkstrom-Freileitungen	380-kV-Ltg. LH-10-3039 Stade Landesbergen	TenneT TSO GmbH Bernecker Str. 70 95444 Bayreuth			3118	3119	
79N	80N	79N/2.5	unklassifizierte Gemeinde- oder Ortsverbindungsstraße	Nordholz - Warpe	Ortsverbindungsstraße	Gemeinde Warpe über Samtgemeinde Grafschaft Hoya Schloßplatz 2 27318 Hoya					
79N	80N	79N/6.2	Fernmeldekabel			AVACON Bürgermeister-Stahn-Wall 1 31582 Nienburg					
79N	80N	79N/6.1	Hoch-, Mittel- und Niederspannungskabel			AVACON Bürgermeister-Stahn-Wall 1 31582 Nienburg					
80N	81	80N/4.4	Freileitung mit UN >= 110kV	Fortsetzung von 76-77N, TLG, 4.4 Starkstrom-Freileitungen	380-kV-Ltg. LH-10-3039 Stade Landesbergen	TenneT TSO GmbH Bernecker Str. 70 95444 Bayreuth				3117	3118

Aufgestellt:
Bayreuth, den 15.12.2021

TenneT TSO GmbH i.V. Sälzer




Trassierungsfirma:
imp GmbH
Bünnerhelfstr. 10
44379 Dortmund





Stand:





	Datum	Name
aufgestellt	06.12.2021	Wallmeyer/imp
geprüft	09.12.2021	Grams/imp

i.V. Markus Rühl



Zuwegung (von Straße Richtung Mast)		Kreuzung mit	Nähere Bezeichnung	zwischen Masten der gekreuzten Ltg. Nr. Nr.		Besitzer oder zuständiger Behörde	Bemerkungen	BIS LUM Merkmal-Nr.
Leitungsname: 380-kV-Leitung Landesbergen - Sottrum LH-10-3003, Neubau - Verlegung						Trassierungsfirma: imp GmbH Bünnerhelfstr. 10 44379 Dortmund 	aufgestellt 15.12.2021 Bayreuth, den i.V.  i.V.  Stand: aufgestellt 23.11.2021 Datum Name Käpper/ imp geprüft 24.11.2021 Name Schmid/ imp	
nachrichtliche Zuwegung zu Mast 30 3003 (Bestand)	Hochdruckwasserleitungen	TW-LTG. PVC DN 200			Kreisverband für Wasserwirtschaft Nienburg Am Wall 2 31582 Nienburg		6,5 A Unterirdische Anlagen	
nachrichtliche Zuwegung zu Mast 30 3003 (Bestand)	Hoch-, Mittel- und Niederspannungskabel	NSP-Kabel			AVACON Bürgermeister-Stahn-Wall 1 31582 Nienburg		6,1 A Unterirdische Anlagen	
nachrichtliche Zuwegung zu Mast 30 3003 (Bestand)	Hoch-, Mittel- und Niederspannungskabel	MSP-Kabel			AVACON Bürgermeister-Stahn-Wall 1 31582 Nienburg		6,1 B Unterirdische Anlagen	
nachrichtliche Zuwegung zu Mast 30 3003 (Bestand)	Gasleitungen	Gasltg. VGM da 110 PE-HD			AVACON Bürgermeister-Stahn-Wall 1 31582 Nienburg		6,4 A Unterirdische Anlagen	
nachrichtliche Zuwegung zu Mast 30 3003 (Bestand)	Hochdruckwasserleitungen	TW-LTG. PVC DN 100			Kreisverband für Wasserwirtschaft Nienburg Am Wall 2 31582 Nienburg	Längsverlauf und Kreuzung	6,5 B Unterirdische Anlagen	
nachrichtliche Zuwegung zu Mast 30 3003 (Bestand)	Gasleitungen	2x Süßgasltg.			ExxonMobil Pro Deutschland GmbH Riethorst 12 30659 Hannover	unverb. Vorinformation/ Lage ungenau	6,4 B Unterirdische Anlagen	
nachrichtliche Zuwegung zu Mast 30 3003 (Bestand)	Gasleitungen	Gashochdruckleitung 11 , DN 350 Voigtei - Landesbergen II			Nowega GmbH Anton-Bruchausen-Straße 4 48147 Münster	Tangiert im Kurvenbereich und Längsverlauf bis Gasstation	6,4 C Unterirdische Anlagen	
nachrichtliche Zuwegung zu Mast 30 3003 (Bestand)	Fernmeldekabel	FM-Kabel LWL 500 Voigtei - Landesbergen II			Nowega GmbH Anton-Bruchausen-Straße 4 48147 Münster	Tangiert im Kurvenbereich und Längsverlauf bis Gasstation	6,2 A Unterirdische Anlagen	
nachrichtliche Zuwegung zu Mast 30 3003 (Bestand)	Gasleitungen	Süßgasltg. + FM-Begleitkabel			ExxonMobil Pro Deutschland GmbH Riethorst 12 30659 Hannover	Tangiert im Kurvenbereich und Längsverlauf bis Gasstation	6,4 D Unterirdische Anlagen	
nachrichtliche Zuwegung zu Mast 30 3003 (Bestand)	Fernmeldekabel	FM-Kabel			AVACON Bürgermeister-Stahn-Wall 1 31582 Nienburg	Tangiert im Kurvenbereich und Längsverlauf bis Gasstation	6,2 B Unterirdische Anlagen	
nachrichtliche Zuwegung zu Mast 30 3003 (Bestand)	Gasleitungen	Gashochdruckleitung 10 , DN 350 Voigtei - Landesbergen I			Nowega GmbH Anton-Bruchausen-Straße 4 48147 Münster	Tangiert im Kurvenbereich und Längsverlauf bis Gasstation	6,4 E Unterirdische Anlagen	

Zuwegung (von Straße Richtung Mast)		Kreuzung mit	Nähere Bezeichnung	zwischen Masten der gekreuzten Ltg. Nr. Nr.		Besitzer oder zuständiger Behörde	Bemerkungen	BIS LUM Merkmal-Nr.
Leitungsname: 380-kV-Leitung Landesbergen - Sottrum LH-10-3003, Neubau - Verlegung						Trassierungsfirma: imp GmbH Bünnerhelfstr. 10 44379 Dortmund 	aufgestellt 15.12.2021 Bayreuth, den i.V. <i>S. Lorenz</i> i.V. <i>M. H. Rühl</i> Stand: aufgestellt 23.11.2021 Datum Name Kämpfer/ imp geprüft 24.11.2021 Schmid/ imp	
nachrichtliche Zuwegung zu Mast 30 3003 (Bestand)		Fernmeldekabel	FM-Kabel LWL 500 Voigtei - Landesbergen I			Nowega GmbH Anton-Bruchhausen-Straße 4 48147 Münster	Tangiert im Kurvenbereich und Längsverlauf bis Gasstation	6,2 C Unterirdische Anlagen
nachrichtliche Zuwegung zu Mast 30 3003 (Bestand)		Gasleitungen	Gashochdruckltg. 11.3/DN 150 Sarninghausen - Liebenau I			Nowega GmbH Anton-Bruchhausen-Straße 4 48147 Münster	Kreuzung bei Gasstation	6,4 F Unterirdische Anlagen
nachrichtliche Zuwegung zu Mast 30 3003 (Bestand)		Fernmeldekabel	FM-Kabel K11.3			Nowega GmbH Anton-Bruchhausen-Straße 4 48147 Münster	Kreuzung bei Gasstation	6,2 D Unterirdische Anlagen
nachrichtliche Zuwegung zu Mast 30 3003 (Bestand)		Gasleitungen	Gashochdruckltg. 11.6/DN 150 Sarninghausen - Liebenau II			Nowega GmbH Anton-Bruchhausen-Straße 4 48147 Münster		6,4 G Unterirdische Anlagen
nachrichtliche Zuwegung zu Mast 30 3003 (Bestand)		Freileitung mit UN >= 110kV	380-kV-Ltg. LH-10-3003 Landesbergen - Sottrum	30N	29A	TenneT TSO GmbH Bernecker Str. 70 95444 Bayreuth	Umbau Abs.7	4,4 Starkstrom-Freileitungen
nachrichtliche Zuwegung zu Ankerfläche und Seilzugfläche Mast 30 3003 (Bestand)		Freileitung mit UN >= 110kV	380-kV-Ltg. LH-10-3003 Landesbergen - Sottrum	30N	31	TenneT TSO GmbH Bernecker Str. 70 95444 Bayreuth	Umbau Abs.7; Schutzstreifen	4,4 Starkstrom-Freileitungen
nachrichtliche Kreuzung Ankerfläche und Seilzugfläche Mast 30 3003 (Bestand)		Freileitung mit UN >= 110kV	380-kV-Ltg. LH-10-3003 Landesbergen - Sottrum	30N	31	TenneT TSO GmbH Bernecker Str. 70 95444 Bayreuth	Umbau Abs.7; Schutzstreifen	4,4 Starkstrom-Freileitungen
nachrichtliche Zuwegung zu Mast 31 3003 (Bestand) an K50		Fernmeldekabel	FM-Kabel			Deutsche Telekom Friedrich-Ebert-Allee 140 53113 Bonn		6,2 Unterirdische Anlagen
nachrichtliche Kreuzung Gerüstflächen an K50		Fernmeldekabel	FM-Kabel			Deutsche Telekom Friedrich-Ebert-Allee 140 53113 Bonn		6,2 A Unterirdische Anlagen
nachrichtliche Kreuzung Gerüstflächen an K50		Gasleitungen	Gasltg.. VGM da 110 PE-HD			AVACON Bürgermeister-Stahn-Wall 1 31582 Nienburg		6,4 Unterirdische Anlagen
nachrichtliche Kreuzung Gerüstflächen an K50		Hoch-, Mittel- und Niederspannungskabel	MSP-Kabel			AVACON Bürgermeister-Stahn-Wall 1 31582 Nienburg		6,1 A Unterirdische Anlagen
nachrichtliche Kreuzung Gerüstflächen an K50		Hochdruckwasserleitungen	TW-Ltg. PVC DN 200			Kreisverband für Wasserwirtschaft Nienburg Am Wall 2 31582 Nienburg		6,5 Unterirdische Anlagen




Zuwegung (von Straße Richtung Mast)		Kreuzung mit	Nähere Bezeichnung	zwischen Masten der gekreuzten Ltg. Nr. Nr.		Besitzer oder zuständiger Behörde	Bemerkungen	BIS LUM Merkmal-Nr.
Leitungsname: 380-kV-Leitung Landesbergen - Sottrum LH-10-3003, Neubau - Verlegung						Trassierungsfirma: imp GmbH Bünnerhelfstr.10 44379 Dortmund 	aufgestellt 15.12.2021 Bayreuth, den i.V. <i>S. Lorenz</i> i.V. <i>M. H. Rühl</i> Stand: aufgestellt 23.11.2021 Kämper/ imp geprüft 24.11.2021 Schmid/ imp	
Zuwegung zu südl. Gerüstfläche an Große Aue (temporär)		Gasleitungen	2x Süßgasltg.			ExxonMobil Pro Deutschland GmbH Riethorst 12 30659 Hannover	unverb. Vorinformation/ Lage ungenau	6,4 A Unterirdische Anlagen
Zuwegung zu südl. Gerüstfläche an Große Aue (temporär)		Gasleitungen	Gashochdruckltg. 11.3/DN 150 Sarninghausen - Liebenau I			Nowega GmbH Anton-Bruchausen-Straße 4 48147 Münster		6,4 B Unterirdische Anlagen
Zuwegung zu südl. Gerüstfläche an Große Aue (temporär)		Hoch-, Mittel- und Niederspannungskabel	NSP-Kabel NAYCWY 3x50/50			AVACON Bürgermeister-Stahn-Wall 1 31582 Nienburg		6,1 Unterirdische Anlagen
Zuwegung zu südl. Gerüstfläche an Große Aue (temporär)		Fernmeldekabel	FM-Kabel K11.3			Nowega GmbH Anton-Bruchausen-Straße 4 48147 Münster		6,2 Unterirdische Anlagen
Zuwegung zu südl. Gerüstfläche an Große Aue (temporär)		Gasleitungen	Gashochdruckltg. 11.6/DN 150 Sarninghausen - Liebenau II			Nowega GmbH Anton-Bruchausen-Straße 4 48147 Münster		6,4 C Unterirdische Anlagen
Zuwegung zu südl. Gerüstfläche an Große Aue (temporär)		Freileitung mit UN >= 110kV	380-kV-Ltg. LH-10-3003 Landesbergen - Sottrum	31	32	TenneT TSO GmbH Bernecker Str. 70 95444 Bayreuth	Bestand; Schutzstreifen	4,4 Starkstrom-Freileitungen
Kreuzung südl. Gerüstfläche an Große Aue (temporär)		Freileitung mit UN >= 110kV	380-kV-Ltg. LH-10-3003 Landesbergen - Sottrum	31	32	TenneT TSO GmbH Bernecker Str. 70 95444 Bayreuth	Bestand	4,4 A Starkstrom-Freileitungen
Kreuzung südl. Gerüstfläche an Große Aue (temporär)		Wasserschutz- und Überschwemmungsgebiet	Überschwemmungsgebiet Große Aue			Niedersächsischer Landesbetrieb für Wasserwirtschaft, Küsten- und Naturschutz (NLWKN) Standort Hannover Göttinger Chaussee 76 A 30453 Hannover		3,4 Gewässer
Zuwegung zu Mast 32 3003 (Bestand) (temporär), Zuwegung zu nördl. Gerüstfläche an Große Aue (temporär)		Gasleitungen	2x Süßgasltg.			ExxonMobil Pro Deutschland GmbH Riethorst 12 30659 Hannover	unverb. Vorinformation/ Lage ungenau	6,4 A Unterirdische Anlagen
Zuwegung zu Mast 32 3003 (Bestand) (temporär), Zuwegung zu nördl. Gerüstfläche an Große Aue (temporär)		Gasleitungen	Gashochdruckltg. 11.3/DN 150 Sarninghausen - Liebenau I			Nowega GmbH Anton-Bruchausen-Straße 4 48147 Münster		6,4 B Unterirdische Anlagen

Zuwegung (von Straße Richtung Mast)		Kreuzung mit	Nähere Bezeichnung	zwischen Masten der gekreuzten Ltg. Nr. Nr.		Besitzer oder zuständiger Behörde	Bemerkungen	BIS LUM Merkmal-Nr.	
						Verzeichnis der betroffenen TÖB der Zuwegungen		Planfeststellungsunterlage	aufgestellt 15.12.2021 Bayreuth, den i.V.  i.V. 
Leitungsname: 380-kV-Leitung Landesbergen - Sottrum LH-10-3003, Neubau - Verlegung						Trassierungsfirma:  imp GmbH Bünnerhelfstr.10 44379 Dortmund		Stand:	
						aufgestellt 23.11.2021		Datum	Kämper/ imp
						geprüft 24.11.2021		Name	Schmid/ imp
Zuwegung zu Mast 32 3003 (Bestand) (temporär), Zuwegung zu nördl. Gerüstfläche an Große Aue (temporär)	Fernmeldekabel	FM-Kabel K11.3			Nowega GmbH Anton-Bruchausen-Straße 4 48147 Münster			6,2 A Unterirdische Anlagen	
Zuwegung zu Mast 32 3003 (Bestand) (temporär), Zuwegung zu nördl. Gerüstfläche an Große Aue (temporär)	Hoch-, Mittel- und Niederspannungskabel	NSP-Kabel			AVACON Bürgermeister-Stahn-Wall 1 31582 Nienburg			6,1 Unterirdische Anlagen	
Zuwegung zu Mast 32 3003 (Bestand) (temporär), Zuwegung zu nördl. Gerüstfläche an Große Aue (temporär)	Gasleitungen	Gashochdruckltg. 11.6/DN 150 Sarninghausen - Liebenau II			Nowega GmbH Anton-Bruchausen-Straße 4 48147 Münster			6,4 C Unterirdische Anlagen	
Zuwegung zu Mast 32 3003 (Bestand) (temporär), Zuwegung zu nördl. Gerüstfläche an Große Aue (temporär)	Fernmeldekabel	FM-Kabel			Deutsche Telekom Friedrich-Ebert-Allee 140 53113 Bonn	Längsverlauf und Kreuzung		6,2 B Unterirdische Anlagen	
Zuwegung zu nördl. Gerüstfläche an Große Aue (temporär)	Freileitung mit UN >= 110kV	380-kV-Ltg. LH-10-3003 Landesbergen - Sottrum	31	32	TenneT TSO GmbH Bernecker Str. 70 95444 Bayreuth	Bestand; Schutzstreifen		4,4 Starkstrom-Freileitungen	
Kreuzung nördl. Gerüstfläche an Große Aue (temporär)	Freileitung mit UN >= 110kV	380-kV-Ltg. LH-10-3003 Landesbergen - Sottrum	31	32	TenneT TSO GmbH Bernecker Str. 70 95444 Bayreuth	Bestand		4,4 Starkstrom-Freileitungen	
Kreuzung nördl. Gerüstfläche an Große Aue (temporär)	Wasserschutz- und Überschwemmungsgebiet	Überschwemmungsgebiet Große Aue			Niedersächsischer Landesbetrieb für Wasserwirtschaft, Küsten- und Naturschutz (NLWKN) Standort Hannover Göttinger Chaussee 76 A 30453 Hannover	Fortsetzung Kreuzung südl. Gerüstfläche an Große Aue (temporär)		3,4 Gewässer	
Zuwegung zu Mast 32 3003 (Bestand) (temporär)	Freileitung mit UN >= 110kV	380-kV-Ltg. LH-10-3003 Landesbergen - Sottrum	31	32	TenneT TSO GmbH Bernecker Str. 70 95444 Bayreuth	Bestand		4,4 Starkstrom-Freileitungen	
Zuwegung zu Mast 32 3003 (Bestand) (temporär)	Fernmeldekabel	FM-Kabel			Deutsche Telekom Friedrich-Ebert-Allee 140 53113 Bonn			6,2 Unterirdische Anlagen	

Zuwegung (von Straße Richtung Mast)		Kreuzung mit	Nähere Bezeichnung	zwischen Masten der gekreuzten Ltg. Nr. Nr.		Besitzer oder zuständiger Behörde	Bemerkungen	BIS LUM Merkmal-Nr.
Kreuzung Arbeitsfläche Mast 32 3003 (Bestand) (temporär)		Fernmeldekabel	FM-Kabel			Deutsche Telekom Friedrich-Ebert-Allee 140 53113 Bonn		6,2 Unterirdische Anlagen
Kreuzung Arbeitsfläche Mast 32 3003 (Bestand) (temporär)		Wasserschutz- und Überschwemmungsgebiet	Überschwemmungsgebiet Große Aue			Niedersächsischer Landesbetrieb für Wasserwirtschaft, Küsten- und Naturschutz (NLWKN) Standort Hannover Göttinger Chaussee 76 A 30453 Hannover	Kreuzung nördl. Gerüstfläche an Große Aue (temporär)	3,4 Gewässer
Zuwegung zu Mast 33 3003 (Bestand) (temporär)		Gasleitungen	2x Süßgasltg.			ExxonMobil Pro Deutschland GmbH Riethorst 12 30659 Hannover	unverb. Vorinformation/ Lage ungenau	6,4 A Unterirdische Anlagen
Zuwegung zu Mast 33 3003 (Bestand) (temporär)		Gasleitungen	Gashochdruckltg. 11.3/DN 150 Sarninghausen - Liebenau I			Nowega GmbH Anton-Bruchausen-Straße 4 48147 Münster		6,4 B Unterirdische Anlagen
Zuwegung zu Mast 33 3003 (Bestand) (temporär)		Fernmeldekabel	FM-Kabel K11.3			Nowega GmbH Anton-Bruchausen-Straße 4 48147 Münster		6,2 Unterirdische Anlagen
Zuwegung zu Mast 33 3003 (Bestand) (temporär)		Gasleitungen	Gashochdruckltg. 11.6/DN 150 Sarninghausen - Liebenau II			Nowega GmbH Anton-Bruchausen-Straße 4 48147 Münster		6,4 C Unterirdische Anlagen
Zuwegung zu Mast 33 3003 (Bestand) (temporär)		Freileitung mit UN >= 110kV	380-kV-Ltg. LH-10-3003 Landesbergen - Sottrum	32	33	TenneT TSO GmbH Bernecker Str. 70 95444 Bayreuth	Bestand	4,4 A Starkstrom-Freileitungen
Zuwegung zu Mast 33 3003 (Bestand) (temporär)		Freileitung mit UN >= 110kV	380-kV-Ltg. LH-10-3039 Stade - Landesbergen	3177	3176	TenneT TSO GmbH Bernecker Str. 70 95444 Bayreuth	Neubau; Schutzstreifen; Längsverlauf und Kreuzung	4,4 B Starkstrom-Freileitungen
Zuwegung zu Mast 33 3003 (Bestand) (temporär)		Freileitung mit UN >= 110kV	220-kV-Ltg. LH-10-2010 Landesbergen - Sottrum	34	35	TenneT TSO GmbH Bernecker Str. 70 95444 Bayreuth	Rückbauleitung; Schutzstreifen; Längsverlauf und Kreuzung	4,4 C Starkstrom-Freileitungen
Zuwegung zu Mast 33 3003 (Bestand) (temporär)		Freileitung mit UN >= 110kV	380-kV-Ltg. LH-10-3003 Landesbergen - Sottrum	32	33	TenneT TSO GmbH Bernecker Str. 70 95444 Bayreuth	Bestand; Fortsetzung von nachrichtliche Zuwegung zu Mast 33 3003 (Bestand)	4,4 D Starkstrom-Freileitungen
Zuwegung zu Gerüstflächen an L349 (temporär)		Fernmeldekabel	FM-Kabel			Deutsche Telekom Friedrich-Ebert-Allee 140 53113 Bonn		6,2 Unterirdische Anlagen


		Verzeichnis der betroffenen TÖB der Zuwegungen			Planfeststellungsunterlage		aufgestellt 15.12.2021 Bayreuth, den i.V. <i>S. Lorenz</i> i.V. <i>M. H. Rühl</i>										
Leitungsname: 380-kV-Leitung Landesbergen - Sottrum LH-10-3003, Neubau - Verlegung					Trassierungsfirma: imp GmbH Bünnertshelfstr. 10 44379 Dortmund 		Stand: <table border="1"> <thead> <tr> <th></th> <th>Datum</th> <th>Name</th> </tr> </thead> <tbody> <tr> <td>aufgestellt</td> <td>23.11.2021</td> <td>Kämper/ imp</td> </tr> <tr> <td>geprüft</td> <td>24.11.2021</td> <td>Schmid/ imp</td> </tr> </tbody> </table>			Datum	Name	aufgestellt	23.11.2021	Kämper/ imp	geprüft	24.11.2021	Schmid/ imp
	Datum	Name															
aufgestellt	23.11.2021	Kämper/ imp															
geprüft	24.11.2021	Schmid/ imp															
Zuwegung (von Straße Richtung Mast)	Kreuzung mit	Nähere Bezeichnung	zwischen Masten der gekreuzten Ltg. Nr. Nr.		Besitzer oder zuständiger Behörde	Bemerkungen	BIS LUM Merkmal-Nr.										
Zuwegung zu Gerüstflächen an L349 (temporär)	Gasleitungen	Gasltg. VGM da 160 PE-HD			AVACON Bürgermeister-Stahn-Wall 1 31582 Nienburg		6,4 Unterirdische Anlagen										
Zuwegung zu Gerüstflächen an L349 (temporär)	Freileitung mit UN >= 110kV	380-kV-Ltg. LH-10-3039 Stade - Landesbergen	3176	3175	TenneT TSO GmbH Bernecker Str. 70 95444 Bayreuth	Neubau; Schutzstreifen	4,4 Starkstrom-Freileitungen										
Kreuzung Gerüstflächen an L349 (temporär)	Freileitung mit UN >= 110kV	380-kV-Ltg. LH-10-3003 Landesbergen - Sottrum	33	34	TenneT TSO GmbH Bernecker Str. 70 95444 Bayreuth	Bestand	4,4 A Starkstrom-Freileitungen										
Kreuzung Gerüstflächen an L349 (temporär)	Fernmeldekabel	FM-Kabel			Deutsche Telekom Friedrich-Ebert-Allee 140 53113 Bonn		6,2 A Unterirdische Anlagen										
Zuwegung zu Mast 34 3003 (Bestand), Zuwegung zu Gerüstfläche (temporär)	Fernmeldekabel	FM-Kabel			Deutsche Telekom Friedrich-Ebert-Allee 140 53113 Bonn		6,2 A Unterirdische Anlagen										
Zuwegung zu Mast 34 3003 (Bestand), Zuwegung zu Gerüstfläche (temporär)	Gasleitungen	Gasltg. VGM da 160 PE-HD			AVACON Bürgermeister-Stahn-Wall 1 31582 Nienburg		6,4 A Unterirdische Anlagen										
Zuwegung zu Mast 34 3003 (Bestand), Zuwegung zu Gerüstfläche (temporär)	Gasleitungen	2x Süßgasltg.			ExxonMobil Pro Deutschland GmbH Riethorst 12 30659 Hannover	unverb. Vorinformation/ Lage ungenau	6,4 B Unterirdische Anlagen										
Zuwegung zu Mast 34 3003 (Bestand), Zuwegung zu Gerüstfläche (temporär)	Gasleitungen	Gashochdruckltg. 11.3/DN 150 Sarninghausen - Liebenau I			Nowega GmbH Anton-Bruchhausen-Straße 4 48147 Münster		6,4 C Unterirdische Anlagen										
Zuwegung zu Mast 34 3003 (Bestand), Zuwegung zu Gerüstfläche (temporär)	Fernmeldekabel	FM-Kabel K11.3			Nowega GmbH Anton-Bruchhausen-Straße 4 48147 Münster		6,2 B Unterirdische Anlagen										
Zuwegung zu Mast 34 3003 (Bestand), Zuwegung zu Gerüstfläche (temporär)	Gasleitungen	Gashochdruckltg. 11.6/DN 150 Sarninghausen - Liebenau II			Nowega GmbH Anton-Bruchhausen-Straße 4 48147 Münster		6,4 D Unterirdische Anlagen										
Zuwegung zu Mast 34 3003 (Bestand), Zuwegung zu Gerüstfläche (temporär)	Freileitung mit UN >= 110kV	380-kV-Ltg. LH-10-3003 Landesbergen - Sottrum	34	35	TenneT TSO GmbH Bernecker Str. 70 95444 Bayreuth	Bestand; Schutzstreifen	4,4 Starkstrom-Freileitungen										
Kreuzung Gerüstfläche nördl. Mast 34 3003 (Bestand) (temporär)	Freileitung mit UN >= 110kV	380-kV-Ltg. LH-10-3003 Landesbergen - Sottrum	34	35	TenneT TSO GmbH Bernecker Str. 70 95444 Bayreuth	Bestand	4,4 Starkstrom-Freileitungen										

Zuwegung (von Straße Richtung Mast)		Kreuzung mit	Nähere Bezeichnung	zwischen Masten der gekreuzten Ltg. Nr. Nr.		Besitzer oder zuständiger Behörde	Bemerkungen	BIS LUM Merkmal-Nr.
Leitungsname: 380-kV-Leitung Landesbergen - Sottrum LH-10-3003, Neubau - Verlegung						Trassierungsfirma: imp GmbH Bünnerhelfstr. 10 44379 Dortmund 	aufgestellt 15.12.2021 Bayreuth, den i.V.  i.V.  Stand: aufgestellt 23.11.2021 Datum Kämper/ imp geprüft 24.11.2021 Name Schmid/ imp	
Zuwegung zu Mast 35 3003 (Bestand)		Gasleitungen	Gasltg. VGM da 160 PE-HD			AVACON Bürgermeister-Stahn-Wall 1 31582 Nienburg		6,4 A Unterirdische Anlagen
Zuwegung zu Mast 35 3003 (Bestand)		Hochdruckwasserleitungen	TW-Ltg			Kreisverband für Wasserwirtschaft Nienburg Am Wall 2 31582 Nienburg		6,5 Unterirdische Anlagen
Zuwegung zu Mast 35 3003 (Bestand)		Gasleitungen	Süßgasltg. + FM-Begleitkabel			ExxonMobil Pro Deutschland GmbH Riethorst 12 30659 Hannover	unverb. Vorinformation/ Lage ungenau	6,4 B Unterirdische Anlagen
Zuwegung zu Mast 35 3003 (Bestand)		Gasleitungen	Sauggasltg.			ExxonMobil Pro Deutschland GmbH Riethorst 12 30659 Hannover		6,4 C Unterirdische Anlagen
Zuwegung zu Mast 35 3003 (Bestand)		Freileitung mit UN >= 110kV	380-kV-Ltg. LH-10-3003 Landesbergen - Sottrum	34	35	TenneT TSO GmbH Bernecker Str. 70 95444 Bayreuth	Bestand; Schutzstreifen	4,4 Starkstrom-Freileitungen
Kreuzung südl. Anker- und Gerüstfläche Mast 35 3003 (Bestand) (temporär)		Freileitung mit UN >= 110kV	380-kV-Ltg. LH-10-3003 Landesbergen - Sottrum	34	35	TenneT TSO GmbH Bernecker Str. 70 95444 Bayreuth	Bestand	4,4 Starkstrom-Freileitungen
Kreuzung südl. Ankerfläche Mast 35 3003 (Bestand) (temporär)		Freileitung mit UN >= 110kV	220-kV-Ltg. LH-10-2010 Landesbergen - Sottrum	37	38	TenneT TSO GmbH Bernecker Str. 70 95444 Bayreuth	Rückbauleitung; Schutzstreifen	4,4 Starkstrom-Freileitungen
Zuwegung zu nördl. Seilzugfläche Mast 35 3003 (Bestand) (temporär)		Freileitung mit UN >= 110kV	380-kV-Ltg. LH-10-3003 Landesbergen - Sottrum	35	36	TenneT TSO GmbH Bernecker Str. 70 95444 Bayreuth	Bestand; Schutzstreifen	4,4 Starkstrom-Freileitungen
Kreuzung nördl. Seilzugfläche Mast 35 3003 (Bestand) (temporär)		Freileitung mit UN >= 110kV	380-kV-Ltg. LH-10-3003 Landesbergen - Sottrum	35	36	TenneT TSO GmbH Bernecker Str. 70 95444 Bayreuth	Bestand; Schutzstreifen	4,4 A Starkstrom-Freileitungen
Kreuzung nördl. Seilzugfläche Mast 35 3003 (Bestand) (temporär)		Freileitung mit UN >= 110kV	220-kV-Ltg. LH-10-2010 Landesbergen - Sottrum	38	39	TenneT TSO GmbH Bernecker Str. 70 95444 Bayreuth	Rückbauleitung; Schutzstreifen	4,4 B Starkstrom-Freileitungen
Zuwegung zu Mast 76, Mast 75, Mast 74 3003 (Bestand) (temporär)		Fernmeldekabel	FM-Kabel			Deutsche Telekom Friedrich-Ebert-Allee 140 53113 Bonn	Längsverlauf und Kreuzung	6,2 Unterirdische Anlagen


Zuwegung (von Straße Richtung Mast)		Kreuzung mit	Nähere Bezeichnung	zwischen Masten der gekreuzten Ltg. Nr. Nr.		Besitzer oder zuständiger Behörde	Bemerkungen	BIS LUM Merkmal-Nr.
Leitungsname: 380-kV-Leitung Landesbergen - Sottrum LH-10-3003, Neubau - Verlegung						Trassierungsfirma: imp GmbH Bünnerhelfstr.10 44379 Dortmund  <small>Part of Sweco</small>	aufgestellt Bayreuth, den 15.12.2021 i.V.  i.V.  Stand: aufgestellt 23.11.2021 Käpper/ imp geprüft 24.11.2021 Schmid/ imp	
Zuwegung zu Mast 76 3003 (Bestand) (temporär)	Freileitung mit UN >= 110kV	380-kV-Ltg. LH-10-3003 Landesbergen - Sottrum	77	76	TenneT TSO GmbH Bernecker Str. 70 95444 Bayreuth	Bestand; Schutzstreifen	4,4 Starkstrom-Freileitungen	
Zuwegung zu Mast 75, Mast 74 3003 (Bestand) (temporär)	Freileitung mit UN >= 110kV	380-kV-Ltg. LH-10-3003 Landesbergen - Sottrum	75	76	TenneT TSO GmbH Bernecker Str. 70 95444 Bayreuth	Bestand	4,4 Starkstrom-Freileitungen	
Kreuzung nördl. Gerüstfläche Mast 75 3003 (Bestand) (temporär)	Freileitung mit UN >= 110kV	380-kV-Ltg. LH-10-3003 Landesbergen - Sottrum	75	76	TenneT TSO GmbH Bernecker Str. 70 95444 Bayreuth	Bestand	4,4 Starkstrom-Freileitungen	
Kreuzung Provisoriumsfläche (temporär)	Freileitung mit UN >= 110kV	380-kV-Ltg. LH-10-3003 Landesbergen - Sottrum	75	76	TenneT TSO GmbH Bernecker Str. 70 95444 Bayreuth	Bestand	4,4 Starkstrom-Freileitungen	
Kreuzung Provisoriumsfläche (temporär)	Gasleitungen	Gasltg. VGM 100 PE-HD			Gasversorgung Grafschaft Hoya GmbH Am Kanal 9 27318 Hoya		6,4 Unterirdische Anlagen	
Kreuzung Provisoriumsfläche (temporär)	Hochdruckwasserleitungen	TW-Ltg.			Wasserversorgung Samtgemeinde Grafschaft Hoya Am Kanal 9 27318 Hoya	Lage ungenau	6,5 Unterirdische Anlagen	
Kreuzung Provisoriumsfläche (temporär)	Hoch-, Mittel- und Niederspannungskabel	MSP-Kabel			AVACON Bürgermeister-Stahn-Wall 1 31582 Nienburg		6,1 A Unterirdische Anlagen	
Kreuzung Provisoriumsfläche (temporär)	Hoch-, Mittel- und Niederspannungskabel	NSP-Kabel			AVACON Bürgermeister-Stahn-Wall 1 31582 Nienburg		6,1 B Unterirdische Anlagen	
Kreuzung Provisoriumsfläche (temporär)	Fernmeldekabel	FM-Kabel			Deutsche Telekom Friedrich-Ebert-Allee 140 53113 Bonn	Längsverlauf und Kreuzung	6,2 Unterirdische Anlagen	
Kreuzung Provisoriumsfläche (temporär)	Hoch-, Mittel- und Niederspannungskabel	NSP-Kabel			AVACON Bürgermeister-Stahn-Wall 1 31582 Nienburg		6,1 C Unterirdische Anlagen	
Kreuzung Provisoriumsfläche (temporär)	Hoch-, Mittel- und Niederspannungskabel	FM-ErdKabel			AVACON Bürgermeister-Stahn-Wall 1 31582 Nienburg		6,1 D Unterirdische Anlagen	


Zuwegung (von Straße Richtung Mast)		Kreuzung mit	Nähere Bezeichnung	zwischen Masten der gekrenzten Ltg. Nr. Nr.		Besitzer oder zuständiger Behörde	Bemerkungen	BIS LUM Merkmal-Nr.
Kreuzung Provisoriumsfläche (temporär)		Hoch-, Mittel- und Niederspannungskabel	MSP-Kabel			AVACON Bürgermeister-Stahn-Wall 1 31582 Nienburg		6,1 E Unterirdische Anlagen
Zuwegung zu Mast 74, Zuwegung zu östl. Ankerfläche und westl. Seilzugfläche Mast 74 3003 (Bestand) (temporär)		Freileitung mit UN >= 110kV	220-kV-Ltg. LH-10-2010 Landesbergen - Sottrum	95	96	TenneT TSO GmbH Bernecker Str. 70 95444 Bayreuth	Rückbauleitung	4,4 A Starkstrom-Freileitungen
Zuwegung zu Mast 74, Zuwegung zu östl. Ankerfläche und westl. Seilzugfläche Mast 74 3003 (Bestand) (temporär)		Freileitung mit UN >= 110kV	380-kV-Ltg. LH-10-3039 Stade - Landesbergen	3125	3124	TenneT TSO GmbH Bernecker Str. 70 95444 Bayreuth	Neubau	4,4 B Starkstrom-Freileitungen
Zuwegung zu Mast 74, Zuwegung zu östl. Ankerfläche und westl. Seilzugfläche Mast 74 3003 (Bestand) (temporär)		Freileitung mit UN >= 110kV	380-kV-Ltg. LH-10-3039 Stade - Landesbergen	3125	3124	TenneT TSO GmbH Bernecker Str. 70 95444 Bayreuth	Neubau; Fortsetzung von Zuwegung zu Mast 74, Zuwegung zu östl. Ankerfläche und westl. Seilzugfläche Mast 74 3003 (Bestand) (temporär)	4,4 C Starkstrom-Freileitungen
Zuwegung zu Mast 74, Zuwegung zu östl. Ankerfläche und westl. Seilzugfläche Mast 74 3003 (Bestand) (temporär)		Freileitung mit UN >= 110kV	380-kV-Ltg. LH-10-3003 Landesbergen - Sottrum	74	75	TenneT TSO GmbH Bernecker Str. 70 95444 Bayreuth	Bestand; Fortsetzung Zuwegung zu Mast 74, Zuwegung zu östl. Ankerfläche und westl. Seilzugfläche Mast 74 3003 (Bestand) (temporär)	4,4 D Starkstrom-Freileitungen
Zuwegung zu Mast 74, Zuwegung zu östl. Ankerfläche und westl. Seilzugfläche Mast 74 3003 (Bestand) (temporär)		Freileitung mit UN >= 110kV	220-kV-Ltg. LH-10-2010 Landesbergen - Sottrum	94	95	TenneT TSO GmbH Bernecker Str. 70 95444 Bayreuth	Rückbauleitung; Fortsetzung Zuwegung zu Mast 74, Zuwegung zu östl. Ankerfläche und westl. Seilzugfläche Mast 74 3003 (Bestand) (temporär)	4,4 E Starkstrom-Freileitungen
Zuwegung zu östl. Ankerfläche Mast 74 3003 (Bestand) (temporär)		Freileitung mit UN >= 110kV	380-kV-Ltg. LH-10-3003 Landesbergen - Sottrum	74	75	TenneT TSO GmbH Bernecker Str. 70 95444 Bayreuth	Bestand; Schutzstreifen	4,4 Starkstrom-Freileitungen
Zuwegung zu westl. Seilzugfläche Mast 74 3003 (Bestand) (temporär)		Fernmeldekabel	FM-Kabel K35			Nowega GmbH Anton-Bruchausen-Straße 4 48147 Münster		6,2 Unterirdische Anlagen
Zuwegung zu westl. Seilzugfläche Mast 74 3003 (Bestand) (temporär)		Gasleitungen	Gashochdruckltg. 35/DN 700 Lehringen - Voigtei			Nowega GmbH Anton-Bruchausen-Straße 4 48147 Münster		6,4 Unterirdische Anlagen
Zuwegung zu Mast 79N, Mast 78A, Mast 78N, Mast 77N (dauerhaft, temporär)		Hoch-, Mittel- und Niederspannungskabel	NSP-Kabel			AVACON Bürgermeister-Stahn-Wall 1 31582 Nienburg	Längsverlauf und Kreuzung in Ortlage (Warpe)	6,1 A Unterirdische Anlagen
Zuwegung zu Mast 79N, Mast 78A, Mast 78N, Mast 77N (dauerhaft, temporär)		Hoch-, Mittel- und Niederspannungskabel	NSP-Kabel			AVACON Bürgermeister-Stahn-Wall 1 31582 Nienburg	Längsverlauf und Kreuzung in Ortlage (Warpe)	6,1 A Unterirdische Anlagen

Zuwegung (von Straße Richtung Mast)		Kreuzung mit	Nähere Bezeichnung	zwischen Masten der gekrenzten Ltg. Nr. Nr.		Besitzer oder zuständiger Behörde	Bemerkungen	BIS LUM Merkmal-Nr.
Zuwegung zu Mast 79N, Mast 78A, Mast 78N, Mast 77N (dauerhaft, temporär)		Hoch-, Mittel- und Niederspannungskabel	MSP-Kabel			AVACON Bürgermeister-Stahn-Wall 1 31582 Nienburg	Längsverlauf und Kreuzung in Ortlage (Warpe)	6,1 B Unterirdische Anlagen
Zuwegung zu Mast 79N, Mast 78A, Mast 78N, Mast 77N (dauerhaft, temporär)		Hoch-, Mittel- und Niederspannungskabel	NSP-Kabel			AVACON Bürgermeister-Stahn-Wall 1 31582 Nienburg	Längsverlauf und Kreuzung in Ortlage (Warpe)	6,1 C Unterirdische Anlagen
Zuwegung zu Mast 79N, Mast 78A, Mast 78N, Mast 77N (dauerhaft, temporär)		Fernmeldekabel	FM-Erdkabel			AVACON Bürgermeister-Stahn-Wall 1 31582 Nienburg	Längsverlauf und Kreuzung in Ortlage (Warpe)	6,2 A Unterirdische Anlagen
Zuwegung zu Mast 79N, Mast 78A, Mast 78N, Mast 77N (dauerhaft, temporär)		Fernmeldekabel	FM-Kabel			Deutsche Telekom Friedrich-Ebert-Allee 140 53113 Bonn	Längsverlauf und Kreuzung in Ortlage (Warpe)	6,2 B Unterirdische Anlagen
Zuwegung zu Mast 79N, Mast 78A, Mast 78N, Mast 77N (dauerhaft, temporär)		Hoch-, Mittel- und Niederspannungskabel	MSP-Kabel			AVACON Bürgermeister-Stahn-Wall 1 31582 Nienburg	Längsverlauf und Kreuzung	6,1 D Unterirdische Anlagen
Zuwegung zu Mast 79N, Mast 78A, Mast 78N, Mast 77N (dauerhaft, temporär)		Hoch-, Mittel- und Niederspannungskabel	NSP-Kabel			AVACON Bürgermeister-Stahn-Wall 1 31582 Nienburg	Längsverlauf und Kreuzung in Ortlage (Warpe)	6,1 A Unterirdische Anlagen
Zuwegung zu Mast 79N, Mast 78A, Mast 78N, Mast 77N (dauerhaft, temporär)		Hoch-, Mittel- und Niederspannungskabel	2x NSP-Kabel			AVACON Bürgermeister-Stahn-Wall 1 31582 Nienburg	Längsverlauf und Kreuzung	6,1 G Unterirdische Anlagen
Zuwegung zu Mast 79N, Mast 78A, Mast 78N, Mast 77N (dauerhaft, temporär)		Gasleitungen	Gasltg. VGM 100 PE-HD			Gasversorgung Grafschaft Hoya GmbH Am Kanal 9 27318 Hoya	Längsverlauf und Kreuzung im Kurvenbereich	6,4 A Unterirdische Anlagen
Zuwegung zu Mast 79N, Mast 78A, Mast 78N, Mast 77N (dauerhaft, temporär)		Hoch-, Mittel- und Niederspannungskabel	MSP-Kabel			AVACON Bürgermeister-Stahn-Wall 1 31582 Nienburg		6,1 H Unterirdische Anlagen
Zuwegung zu Mast 79N, Mast 78A, Mast 78N, Mast 77N (dauerhaft, temporär)		Hoch-, Mittel- und Niederspannungskabel	NSP-Kabel			AVACON Bürgermeister-Stahn-Wall 1 31582 Nienburg		6,1 I Unterirdische Anlagen
Zuwegung zu Mast 79N, Mast 78A, Mast 78N, Mast 77N (dauerhaft, temporär)		Gasleitungen	Gasltg. VGM 100 PE-HD			Gasversorgung Grafschaft Hoya GmbH Am Kanal 9 27318 Hoya		6,4 B Unterirdische Anlagen
Zuwegung zu Mast 79N, Mast 78A, Mast 78N, Mast 77N (dauerhaft, temporär)		Fernmeldekabel	FM-Kabel			Deutsche Telekom Friedrich-Ebert-Allee 140 53113 Bonn		6,2 C Unterirdische Anlagen

	Verzeichnis der betroffenen TÖB der Zuwegungen	Planfeststellungsunterlage	aufgestellt 15.12.2021 Bayreuth, den									
			i.V. <i>Silber</i> i.V. <i>M.H. Rühl</i>									
Leitungsname: 380-kV-Leitung Landesbergen - Sottrum LH-10-3003, Neubau - Verlegung		Trassierungsfirma: imp GmbH Bünnertelfstr.10 44379 Dortmund	Stand: <table border="1"> <tr> <td></td> <td>Datum</td> <td>Name</td> </tr> <tr> <td>aufgestellt</td> <td>23.11.2021</td> <td>Kämper/ imp</td> </tr> <tr> <td>geprüft</td> <td>24.11.2021</td> <td>Schmid/ imp</td> </tr> </table>		Datum	Name	aufgestellt	23.11.2021	Kämper/ imp	geprüft	24.11.2021	Schmid/ imp
	Datum	Name										
aufgestellt	23.11.2021	Kämper/ imp										
geprüft	24.11.2021	Schmid/ imp										





Zuwegung (von Straße Richtung Mast)	Kreuzung mit	Nähere Bezeichnung	zwischen Masten der gekreuzten Ltg.		Besitzer oder zuständiger Behörde	Bemerkungen	BIS LUM Merkmal-Nr.
			Nr.	Nr.			
Zuwegung zu Mast 78A, Mast 78N, Mast 77N (dauerhaft, temporär)	Fernmeldekabel	FM-Kabel			Deutsche Telekom Friedrich-Ebert-Allee 140 53113 Bonn		6,2 A Unterirdische Anlagen
Zuwegung zu Mast 78A, Mast 78N, Mast 77N (dauerhaft, temporär)	Hoch-, Mittel- und Niederspannungskabel	MSP-Kabel			AVACON Bürgermeister-Stahn-Wall 1 31582 Nienburg	Längsverlauf und Kreuzung	6,1 A Unterirdische Anlagen
Zuwegung zu Mast 78A, Mast 78N, Mast 77N (dauerhaft, temporär)	Hoch-, Mittel- und Niederspannungskabel	NSP-Kabel			AVACON Bürgermeister-Stahn-Wall 1 31582 Nienburg	Längsverlauf und Kreuzung	6,1 B Unterirdische Anlagen
Zuwegung zu Mast 78A, Mast 78N, Mast 77N (dauerhaft, temporär)	Gasleitungen	Gasltg. VGM 100 PE-HD			Gasversorgung Grafschaft Hoya GmbH Am Kanal 9 27318 Hoya	Längsverlauf und Kreuzung	6,4 Unterirdische Anlagen
Zuwegung zu Mast 78A, Mast 78N, Mast 77N (dauerhaft, temporär)	Fernmeldekabel	FM-Kabel			Deutsche Telekom Friedrich-Ebert-Allee 140 53113 Bonn	Längsverlauf und Kreuzung	6,2 B Unterirdische Anlagen
Zuwegung zu Mast 78A, Mast 78N, Mast 77N (dauerhaft, temporär)	Hochdruckwasserleitungen	TW-Ltg.			Wasserversorgung Samtgemeinde Grafschaft Hoya Am Kanal 9 27318 Hoya	Längsverlauf und Kreuzung; Lage ungenau	6,5 Unterirdische Anlagen
Zuwegung zu Mast 78A, Mast 78N, Mast 77N (dauerhaft, temporär)	Fernmeldekabel	FM-Kabel			Deutsche Telekom Friedrich-Ebert-Allee 140 53113 Bonn		6,2 A Unterirdische Anlagen
Zuwegung zu Mast 78A (dauerhaft, temporär), Zuwegung zu südl. Gerüstfläche (temporär)	Gasleitungen	Gasltg. VGM 50 PE-HD			Gasversorgung Grafschaft Hoya GmbH Am Kanal 9 27318 Hoya	Längsverlauf und Kreuzung bis Hausanschluss	6,4 Unterirdische Anlagen
Zuwegung zu Mast 78A (dauerhaft, temporär), Zuwegung zu südl. Gerüstfläche (temporär)	Fernmeldekabel	FM-Kabel			Deutsche Telekom Friedrich-Ebert-Allee 140 53113 Bonn	Längsverlauf und Kreuzung bis Hausanschluss	6,2 Unterirdische Anlagen
Zuwegung zu Mast 78A (dauerhaft, temporär), Zuwegung zu südl. Gerüstfläche (temporär)	Hoch-, Mittel- und Niederspannungskabel	NSP-Kabel			AVACON Bürgermeister-Stahn-Wall 1 31582 Nienburg	Längsverlauf und Kreuzung bis Hausanschluss	6,1 A Unterirdische Anlagen

Zuwegung (von Straße Richtung Mast)		Kreuzung mit	Nähere Bezeichnung	zwischen Masten der gekrenzten Ltg. Nr. Nr.		Besitzer oder zuständiger Behörde	Bemerkungen	BIS LUM Merkmal-Nr.
Leitungsname: 380-kV-Leitung Landesbergen - Sottrum LH-10-3003, Neubau - Verlegung						Trassierungsfirma: imp GmbH Bünnerhelfstr.10 44379 Dortmund 	aufgestellt 15.12.2021 Bayreuth, den i.V. <i>S. Lorenz</i> i.V. <i>M. H. Rühl</i> Stand: aufgestellt 23.11.2021 Datum Name geprüft 24.11.2021 Schmid/ imp	
Zuwegung zu Mast 78A (dauerhaft, temporär), Zuwegung zu südl. Gerüstfläche (temporär)	Hoch-, Mittel- und Niederspannungskabel	MSP-Kabel			AVACON Bürgermeister-Stahn-Wall 1 31582 Nienburg	Längsverlauf und Kreuzung	6,1 B Unterirdische Anlagen	
Zuwegung zu Mast 78A (dauerhaft, temporär), Zuwegung zu südl. Gerüstfläche (temporär)	Freileitung mit UN >= 110kV	380-kV-Ltg. LH-10-3003 Landesbergen - Sottrum	77	78	TenneT TSO GmbH Bernecker Str. 70 95444 Bayreuth	Rückbauleitung	4,4 A Starkstrom-Freileitungen	
Zuwegung zu Mast 78A (dauerhaft, temporär), Zuwegung zu südl. Gerüstfläche (temporär)	Freileitung mit UN >= 110kV	220-kV-Ltg. LH-10-2010 Landesbergen - Sottrum	99	100	TenneT TSO GmbH Bernecker Str. 70 95444 Bayreuth	Rückbauleitung	4,4 B Starkstrom-Freileitungen	
Zuwegung zu südl. Ankerfläche Mast 78A (temporär)	Freileitung mit UN >= 110kV	380-kV-Ltg. LH-10-3039 Stade - Landesbergen	3120	3121	TenneT TSO GmbH Bernecker Str. 70 95444 Bayreuth	Neubau; Schutzstreifen	4,4 Starkstrom-Freileitungen	
Zuwegung zu nördl. Seilzugfläche und Ankerfläche Mast 78A (temporär)	Freileitung mit UN >= 110kV	380-kV-Ltg. LH-10-3039 Stade - Landesbergen	3120	3121	TenneT TSO GmbH Bernecker Str. 70 95444 Bayreuth	Neubau	4,4 Starkstrom-Freileitungen	
Kreuzung nördl. Ankerfläche Mast 78A (temporär)	Freileitung mit UN >= 110kV	380-kV-Ltg. LH-10-3039 Stade - Landesbergen	3120	3121	TenneT TSO GmbH Bernecker Str. 70 95444 Bayreuth	Neubau	4,4 Starkstrom-Freileitungen	
Kreuzung nördl. Seilzugfläche Mast 78A (temporär)	Freileitung mit UN >= 110kV	380-kV-Ltg. LH-10-3039 Stade - Landesbergen	3120	3121	TenneT TSO GmbH Bernecker Str. 70 95444 Bayreuth	Neubau; Schutzstreifen	4,4 Starkstrom-Freileitungen	
Zuwegung zu Mast 78N, Mast 77N (dauerhaft, temporär), Zuwegung zu Seilzugfläche, Ankerfläche und Provisorium (temporär)	Freileitung mit UN >= 110kV	380-kV-Ltg. LH-10-3003 Landesbergen - Sottrum	77	78	TenneT TSO GmbH Bernecker Str. 70 95444 Bayreuth	Rückbauleitung	4,4 Starkstrom-Freileitungen	
Zuwegung zu Mast 78N, Mast 77N (dauerhaft, temporär), Zuwegung zu Seilzugfläche, Ankerfläche und Provisorium (temporär)	Hochdruckwasserleitungen	TW-Ltg.			Wasserversorgung Samtgemeinde Grafschaft Hoya Am Kanal 9 27318 Hoya	Längsverlauf und Kreuzung; Lage ungenau	6,5 Unterirdische Anlagen	
Zuwegung zu Mast 78N, Mast 77N (dauerhaft, temporär), Zuwegung zu Seilzugfläche, Ankerfläche und Provisorium (temporär)	Gasleitungen	Gasltg. VGM 100 PE-HD			Gasversorgung Grafschaft Hoya GmbH Am Kanal 9 27318 Hoya	Längsverlauf und Kreuzung	6,4 Unterirdische Anlagen	

Zuwegung (von Straße Richtung Mast)		Kreuzung mit	Nähere Bezeichnung	zwischen Masten der gekreuzten Ltg. Nr. Nr.		Besitzer oder zuständiger Behörde	Bemerkungen	BIS LUM Merkmal-Nr.
Leitungsname: 380-kV-Leitung Landesbergen - Sottrum LH-10-3003, Neubau - Verlegung						Trassierungsfirma: imp GmbH Bünnerhelfstr.10 44379 Dortmund 	aufgestellt 15.12.2021 Bayreuth, den i.V. <i>S. Lorenz</i> i.V. <i>M. H. Rühl</i> Stand: aufgestellt 23.11.2021 Kämper/ imp geprüft 24.11.2021 Schmid/ imp	
Zuwegung zu Mast 78N (dauerhaft, temporär)	Freileitung mit UN >= 110kV	220-kV-Ltg. LH-10-2010 Landesbergen - Sottrum	99	100	TenneT TSO GmbH Bernecker Str. 70 95444 Bayreuth	Rückbauleitung	4,4 Starkstrom-Freileitungen	
Kreuzung Arbeitsfläche Mast 78N (temporär)	Freileitung mit UN >= 110kV	220-kV-Ltg. LH-10-2010 Landesbergen - Sottrum	99	100	TenneT TSO GmbH Bernecker Str. 70 95444 Bayreuth	Rückbauleitung	4,4 A Starkstrom-Freileitungen	
Kreuzung Arbeitsfläche Mast 78N (temporär)	Freileitung mit UN >= 110kV	380-kV-Ltg. LH-10-3003 Landesbergen - Sottrum	77	78	TenneT TSO GmbH Bernecker Str. 70 95444 Bayreuth	Rückbauleitung; Schutzstreifen	4,4 B Starkstrom-Freileitungen	
Zuwegung zu Seilzugfläche, Ankerfläche und Provisorium (temporär), Zuwegung zu Mast 77N (dauerhaft, temporär),	Hochdruckwasserleitungen	TW-Ltg.			Wasserversorgung Samtgemeinde Grafschaft Hoya Am Kanal 9 27318 Hoya	Längsverlauf und Kreuzung; Lage ungenau	6,5 Unterirdische Anlagen	
Zuwegung zu Seilzugfläche, Ankerfläche und Provisorium (temporär), Zuwegung zu Mast 77N (dauerhaft, temporär),	Gasleitungen	Gasltg. VGM 100 PE-HD			Gasversorgung Grafschaft Hoya GmbH Am Kanal 9 27318 Hoya	Längsverlauf und Kreuzung	6,4 Unterirdische Anlagen	
Zuwegung zu Mast 77N (dauerhaft, temporär),	Freileitung mit UN >= 110kV	220-kV-Ltg. LH-10-2010 Landesbergen - Sottrum	98	99	TenneT TSO GmbH Bernecker Str. 70 95444 Bayreuth	Rückbauleitung	4,4 A Starkstrom-Freileitungen	
Zuwegung zu Seilzugfläche, Ankerfläche und Provisorium (temporär), Zuwegung zu Mast 77N (dauerhaft, temporär),	Freileitung mit UN >= 110kV	380-kV-Ltg. LH-10-3039 Stade - Landesbergen	3122	3121	TenneT TSO GmbH Bernecker Str. 70 95444 Bayreuth	Neubau; Schutzstreifen; Längsverlauf und Kreuzung	4,4 B Starkstrom-Freileitungen	
Kreuzung nördl. Anker- und Seilzugfläche, Arbeitsfläche Mast 77N (temporär)	Freileitung mit UN >= 110kV	380-kV-Ltg. LH-10-3003 Landesbergen - Sottrum	77	78	TenneT TSO GmbH Bernecker Str. 70 95444 Bayreuth	Rückbauleitung	4,4 Starkstrom-Freileitungen	
Kreuzung südl. Anker- und Seilzugfläche Mast 77N (temporär)	Freileitung mit UN >= 110kV	380-kV-Ltg. LH-10-3003 Landesbergen - Sottrum	76	77	TenneT TSO GmbH Bernecker Str. 70 95444 Bayreuth	Bestand	4,4 Starkstrom-Freileitungen	
Zuwegung zu Mast 79N (dauerhaft, temporär), Zuwegung zu Gerüstfläche südl. Mast 79N (temporär)	Fernmeldekabel	FM-Kabel			Deutsche Telekom Friedrich-Ebert-Allee 140 53113 Bonn	Längsverlauf und Kreuzung	6,2 Unterirdische Anlagen	

Zuwegung (von Straße Richtung Mast)		Kreuzung mit	Nähere Bezeichnung	zwischen Masten der gekreuzten Ltg. Nr. Nr.		Besitzer oder zuständiger Behörde	Bemerkungen	BIS LUM Merkmal-Nr.										
						Verzeichnis der betroffenen TÖB der Zuwegungen		Planfeststellungsunterlage		aufgestellt 15.12.2021 Bayreuth, den								
Leitungsname: 380-kV-Leitung Landesbergen - Sottrum LH-10-3003, Neubau - Verlegung						Trassierungsfirma: imp GmbH Bünnertelfstr. 10 44379 Dortmund 		Stand: <table border="1"> <thead> <tr> <th></th> <th>Datum</th> <th>Name</th> </tr> </thead> <tbody> <tr> <td>aufgestellt</td> <td>23.11.2021</td> <td>Kämper/ imp</td> </tr> <tr> <td>geprüft</td> <td>24.11.2021</td> <td>Schmid/ imp</td> </tr> </tbody> </table>			Datum	Name	aufgestellt	23.11.2021	Kämper/ imp	geprüft	24.11.2021	Schmid/ imp
	Datum	Name																
aufgestellt	23.11.2021	Kämper/ imp																
geprüft	24.11.2021	Schmid/ imp																
Zuwegung zu Mast 79N (dauerhaft, temporär), Zuwegung zu Gerüstfläche südl. Mast 79N (temporär)		Hoch-, Mittel- und Niederspannungskabel	3x NSP-Kabel			AVACON Bürgermeister-Stahn-Wall 1 31582 Nienburg	Längsverlauf und Kreuzung	6,1 A Unterirdische Anlagen										
Zuwegung zu Mast 79N (dauerhaft, temporär), Zuwegung zu Gerüstfläche südl. Mast 79N (temporär)		Hochdruckwasserleitungen	TW-Ltg.			Wasserversorgung Samtgemeinde Grafschaft Hoya Am Kanal 9 27318 Hoya	Längsverlauf und Kreuzung; Lage ungenau	6,5 Unterirdische Anlagen										
Zuwegung zu Mast 79N (dauerhaft, temporär), Zuwegung zu Gerüstfläche südl. Mast 79N (temporär)		Gasleitungen	Gasltg. VGM 100 PE-HD			Gasversorgung Grafschaft Hoya GmbH Am Kanal 9 27318 Hoya	Längsverlauf und Kreuzung in Kurvenbereich	6,4 Unterirdische Anlagen										
Zuwegung zu Mast 79N (dauerhaft, temporär), Zuwegung zu Gerüstfläche südl. Mast 79N (temporär)		Hoch-, Mittel- und Niederspannungskabel	NSP-Kabel			AVACON Bürgermeister-Stahn-Wall 1 31582 Nienburg	Längsverlauf und Kreuzung	6,1 B Unterirdische Anlagen										
Zuwegung zu Gerüstfläche südl. Mast 79N (temporär)		Gasleitungen	Gasltg. VGM 50 PE-HD			Gasversorgung Grafschaft Hoya GmbH Am Kanal 9 27318 Hoya	Tangiert im Kurvenbereich; Längsverlauf und Kreuzung	6,4 A Unterirdische Anlagen										
Zuwegung zu Gerüstfläche südl. Mast 79N (temporär)		Gasleitungen	Gasltg. VGM 50 PE-HD			Gasversorgung Grafschaft Hoya GmbH Am Kanal 9 27318 Hoya		6,4 B Unterirdische Anlagen										
Zuwegung zu Gerüstfläche südl. Mast 79N (temporär)		Fernmeldekabel	FM-Kabel			Deutsche Telekom Friedrich-Ebert-Allee 140 53113 Bonn	Längsverlauf und Kreuzung	6,2 Unterirdische Anlagen										
Zuwegung zu Gerüstfläche südl. Mast 79N (temporär)		Hoch-, Mittel- und Niederspannungskabel	NSP-Kabel			AVACON Bürgermeister-Stahn-Wall 1 31582 Nienburg	Längsverlauf und Kreuzung	6,1 Unterirdische Anlagen										
Zuwegung zu Gerüstfläche südl. Mast 79N (temporär)		Freileitung mit UN >= 110kV	380-kV-Ltg. LH-10-3003 Landesbergen - Sottrum	78	79	TenneT TSO GmbH Bernecker Str. 70 95444 Bayreuth	Rückbauleitung	4,4 A Starkstrom-Freileitungen										
Zuwegung zu Gerüstfläche südl. Mast 79N (temporär)		Freileitung mit UN >= 110kV	380-kV-Ltg. LH-10-3039 Stade - Landesbergen	3120	3119	TenneT TSO GmbH Bernecker Str. 70 95444 Bayreuth	Neubau; Schutzstreifen	4,4 B Starkstrom-Freileitungen										

Zuwegung (von Straße Richtung Mast)		Kreuzung mit	Nähere Bezeichnung	zwischen Masten der gekreuzten Ltg. Nr. Nr.		Besitzer oder zuständiger Behörde	Bemerkungen	BIS LUM Merkmal-Nr.
Kreuzung Gerüstfläche südl. Mast 79N (temporär)		Freileitung mit UN >= 110kV	380-kV-Ltg. LH-10-3003 Landesbergen - Sottrum	78	79	TenneT TSO GmbH Bernecker Str. 70 95444 Bayreuth	Rückbauleitung	4,4 Starkstrom-Freileitungen
Zuwegung zu südl. Seilzugfläche Mast 79N und Provisorium (dauerhaft, temporär), Zuwegung zu Mast 79N (dauerhaft, temporär)		Hoch-, Mittel- und Niederspannungskabel	NSP-Kabel			AVACON Bürgermeister-Stahn-Wall 1 31582 Nienburg	Längsverlauf und Kreuzung bis Hausanschluss	6,1 Unterirdische Anlagen
Zuwegung zu Mast 79N (dauerhaft, temporär)		Gasleitungen	Gasltg. VGM 50 PE-HD			Gasversorgung Grafschaft Hoya GmbH Am Kanal 9 27318 Hoya	Längsverlauf und Kreuzung bis Hausanschluss	6,4 Unterirdische Anlagen
Westl. Zuwegung zu Mast 79N (temporär)		Freileitung mit UN >= 110kV	380-kV-Ltg. LH-10-3039 Stade - Landesbergen	3120	3119	TenneT TSO GmbH Bernecker Str. 70 95444 Bayreuth	Neubau; Schutzstreifen;	4,4 Starkstrom-Freileitungen
Zuwegung zu Mast 82 3003 (Bestand), Mast 80N (dauerhaft, temporär), Zuwegung zu südl. Ankerfläche und Seilzugfläche 80N (temporär)		Fernmeldekabel	FM-Kabel			Deutsche Telekom Friedrich-Ebert-Allee 140 53113 Bonn	Längsverlauf und Kreuzung im Kurvenbereich	6,2 A Unterirdische Anlagen
Zuwegung zu Mast 82 3003 (Bestand), Mast 80N (dauerhaft, temporär), Zuwegung zu südl. Ankerfläche und Seilzugfläche 80N (temporär)		Hoch-, Mittel- und Niederspannungskabel	NSP-Kabel			AVACON Bürgermeister-Stahn-Wall 1 31582 Nienburg	Längsverlauf und Kreuzung	6,1 Unterirdische Anlagen
Zuwegung zu Mast 82 3003 (Bestand), Mast 80N (dauerhaft, temporär), Zuwegung zu südl. Ankerfläche und Seilzugfläche 80N (temporär)		Hochdruckwasserleitungen	TW-Ltg.			Wasserversorgung Samtgemeinde Grafschaft Hoya Am Kanal 9 27318 Hoya	Längsverlauf	6,5 Unterirdische Anlagen
Zuwegung zu Mast 82 3003 (Bestand), Mast 80N (dauerhaft, temporär), Zuwegung zu südl. Ankerfläche und Seilzugfläche 80N (temporär)		Freileitung mit UN >= 110kV	MSP-Kabel			AVACON Bürgermeister-Stahn-Wall 1 31582 Nienburg	Längsverlauf und Kreuzung	4,4 Starkstrom-Freileitungen

	Verzeichnis der betroffenen TÖB der Zuwegungen	Planfeststellungsunterlage	aufgestellt 15.12.2021 Bayreuth, den										
			i.V.  i.V. 										
Leitungsname: 380-kV-Leitung Landesbergen - Sottrum LH-10-3003, Neubau - Verlegung		Trassierungsfirma: imp GmbH Bünnertelfstr. 10 44379 Dortmund		Stand:									
				<table border="1"> <tr> <td></td> <td>Datum</td> <td>Name</td> </tr> <tr> <td>aufgestellt</td> <td>23.11.2021</td> <td>Kämper/ imp</td> </tr> <tr> <td>geprüft</td> <td>24.11.2021</td> <td>Schmid/ imp</td> </tr> </table>		Datum	Name	aufgestellt	23.11.2021	Kämper/ imp	geprüft	24.11.2021	Schmid/ imp
	Datum	Name											
aufgestellt	23.11.2021	Kämper/ imp											
geprüft	24.11.2021	Schmid/ imp											

Zuwegung (von Straße Richtung Mast)	Kreuzung mit	Nähere Bezeichnung	zwischen Masten der gekreuzten Ltg.		Besitzer oder zuständiger Behörde	Bemerkungen	BIS LUM Merkmal-Nr.
			Nr.	Nr.			
Zuwegung zu Mast 82 3003 (Bestand), Mast 80N (dauerhaft, temporär), Zuwegung zu südl. Ankerfläche und Seilzugfläche 80N (temporär)	Fernmeldekabel	FM-Erdkabel			AVACON Bürgermeister-Stahn-Wall 1 31582 Nienburg		6,2 B Unterirdische Anlagen
Zuwegung zu Gerüstfläche und Mast 82 3003 (Bestand) (temporär)	Hoch-, Mittel- und Niederspannungskabel	MSP-Kabel			AVACON Bürgermeister-Stahn-Wall 1 31582 Nienburg		6,1 A Unterirdische Anlagen
Zuwegung zu Gerüstfläche und Mast 82 3003 (Bestand) (temporär)	Fernmeldekabel	FM-Erdkabel			AVACON Bürgermeister-Stahn-Wall 1 31582 Nienburg		6,2 A Unterirdische Anlagen
Zuwegung zu Gerüstfläche und Mast 82 3003 (Bestand) (temporär)	Hoch-, Mittel- und Niederspannungskabel	NSP-Kabel			AVACON Bürgermeister-Stahn-Wall 1 31582 Nienburg		6,1 B Unterirdische Anlagen
Zuwegung zu Gerüstfläche und Mast 82 3003 (Bestand) (temporär)	Fernmeldekabel	FM-Kabel			Deutsche Telekom Friedrich-Ebert-Allee 140 53113 Bonn	Längsverlauf und Kreuzung bis Hausanschluss	6,2 B Unterirdische Anlagen
Zuwegung zu Gerüstfläche und Mast 82 3003 (Bestand) (temporär)	Freileitung mit UN >= 110kV	380-kV-Ltg. LH-10-3039 Stade - Landesbergen	3117	3116	TenneT TSO GmbH Bernecker Str. 70 95444 Bayreuth	Neubau	4,4 A Starkstrom-Freileitungen
Zuwegung zu Gerüstfläche und Mast 82 3003 (Bestand) (temporär)	Freileitung mit UN >= 110kV	220-kV-Ltg. LH-10-2010 Landesbergen - Sottrum	104	105	TenneT TSO GmbH Bernecker Str. 70 95444 Bayreuth	Rückbauleitung	4,4 B Starkstrom-Freileitungen
Zuwegung zu Gerüstfläche und Mast 82 3003 (Bestand) (temporär)	Freileitung mit UN >= 110kV	380-kV-Ltg. LH-10-3003 Landesbergen - Sottrum	81	82	TenneT TSO GmbH Bernecker Str. 70 95444 Bayreuth	Bestand	4,4 C Starkstrom-Freileitungen
Kreuzung Gerüstfläche an Mast 82 3003 (Bestand) (temporär)	Freileitung mit UN >= 110kV	380-kV-Ltg. LH-10-3003 Landesbergen - Sottrum	81	82	TenneT TSO GmbH Bernecker Str. 70 95444 Bayreuth	Bestand	4,4 Starkstrom-Freileitungen
Zuwegung zu Mast 80N, Zuwegung zu südl. Ankerfläche, Zuwegung zu südl. Seilzugfläche (dauerhaft, temporär)	Hoch-, Mittel- und Niederspannungskabel	NSP-Kabel			AVACON Bürgermeister-Stahn-Wall 1 31582 Nienburg	Längsverlauf und Kreuzung	6,1 A Unterirdische Anlagen

Zuwegung (von Straße Richtung Mast)		Kreuzung mit	Nähere Bezeichnung	zwischen Masten der gekreuzten Ltg. Nr. Nr.		Besitzer oder zuständiger Behörde	Bemerkungen	BIS LUM Merkmal-Nr.
Zuwegung zu Mast 80N (dauerhaft, temporär), Zuwegung zu südl. Ankerfläche und Seilzugfläche 80N (temporär), Zuwegung zu Provisorium (temporär)		Fernmeldekabel	FM-Erdkabel			AVACON Bürgermeister-Stahn-Wall 1 31582 Nienburg	Längsverlauf und Kreuzung	6,2 A Unterirdische Anlagen
Zuwegung zu Mast 80N, Zuwegung zu südl. Ankerfläche, Zuwegung zu südl. Seilzugfläche (dauerhaft, temporär)		Hoch-, Mittel- und Niederspannungskabel	MSP-Kabel			AVACON Bürgermeister-Stahn-Wall 1 31582 Nienburg	Längsverlauf und Kreuzung	6,1 B Unterirdische Anlagen
Zuwegung zu Mast 80N, Zuwegung zu südl. Ankerfläche, Zuwegung zu südl. Seilzugfläche (dauerhaft, temporär)		Hochdruckwasserleitungen	TW-Ltg.			Wasserversorgung Samtgemeinde Grafschaft Hoya Am Kanal 9 27318 Hoya	Längsverlauf und Kreuzung	6,5 Unterirdische Anlagen
Zuwegung zu Mast 80N, Zuwegung zu südl. Ankerfläche, Zuwegung zu südl. Seilzugfläche (dauerhaft, temporär)		Hoch-, Mittel- und Niederspannungskabel	MSP-Kabel			AVACON Bürgermeister-Stahn-Wall 1 31582 Nienburg	Kreuzung und Längsverlauf im Kurvenbereich	6,1 C Unterirdische Anlagen
Zuwegung zu Mast 80N, Zuwegung zu südl. Ankerfläche, Zuwegung zu südl. Seilzugfläche (dauerhaft, temporär)		Hoch-, Mittel- und Niederspannungskabel	2x NSP-Kabel			AVACON Bürgermeister-Stahn-Wall 1 31582 Nienburg	Kreuzung und Längsverlauf im Kurvenbereich	6,1 D Unterirdische Anlagen
Zuwegung zu Mast 80N, Zuwegung zu südl. Ankerfläche, Zuwegung zu südl. Seilzugfläche (dauerhaft, temporär)		Fernmeldekabel	FM-Erdkabel			AVACON Bürgermeister-Stahn-Wall 1 31582 Nienburg	Längsverlauf im Kurvenbereich	6,2 B Unterirdische Anlagen
Zuwegung zu Mast 80N, Zuwegung zu südl. Ankerfläche, Zuwegung zu südl. Seilzugfläche (dauerhaft, temporär)		Freileitung mit UN >= 110kV	220-kV-Ltg. LH-10-2010 Landesbergen - Sottrum	108	109	TenneT TSO GmbH Bernecker Str. 70 95444 Bayreuth	Rückbauleitung	4,4 A Starkstrom-Freileitungen



Verzeichnis der betroffenen TÖB der Zuwegungen

Planfeststellungsunterlage

aufgestellt 15.12.2021
Bayreuth, deni.V. *S. Lorenz* i.V. *M. H. Rühl*

Leitungsname:

380-kV-Leitung Landesbergen - Sottrum
LH-10-3003, Neubau - Verlegung


Trassierungsfirma:

imp GmbH
Bünnerhelfstr. 10
44379 Dortmund



Stand:





	Datum	Name
aufgestellt	23.11.2021	Kämper/ imp
geprüft	24.11.2021	Schmid/ imp

Zuwegung (von Straße Richtung Mast)		Kreuzung mit	Nähere Bezeichnung	zwischen Masten der gekreuzten Ltg. Nr. Nr.		Besitzer oder zuständiger Behörde	Bemerkungen	BIS LUM Merkmal-Nr.	
Leitungsname: 380-kV-Leitung Landesbergen - Sottrum LH-10-3003, Neubau - Verlegung						Trassierungsfirma: imp GmbH Bünnerhelfstr. 10 44379 Dortmund		 Part of Sweco	
		Verzeichnis der betroffenen TÖB der Zuwegungen				Planfeststellungsunterlage		aufgestellt 15.12.2021 Bayreuth, den i.V.  i.V. 	
Stand:		Datum		Name					
aufgestellt		23.11.2021		Kämper/ imp					
geprüft		24.11.2021		Schmid/ imp					
Zuwegung zu Mast 80N, Zuwegung zu südl. Ankerfläche, Zuwegung zu südl. Seilzugfläche (dauerhaft, temporär)	Freileitung mit UN >= 110kV	380-kV-Ltg. LH-10-3039 Stade - Landesbergen	3119	3118	TenneT TSO GmbH Bernecker Str. 70 95444 Bayreuth	Neubau	4,4 B Starkstrom-Freileitungen		
Zuwegung zu Mast 80N (dauerhaft, temporär), Zuwegung zu nördl. Seilzugfläche Mast 80N (temporär), Zuwegung zu Provisorium (temporär)	Freileitung mit UN >= 110kV	380-kV-Ltg. LH-10-3039 Stade - Landesbergen	3119	3118	TenneT TSO GmbH Bernecker Str. 70 95444 Bayreuth	Neubau; Schutzbereich	4,4 Starkstrom-Freileitungen		
Zuwegung zu Ankerfläche und Seilzugfläche südl. Mast 80N (temporär)	Freileitung mit UN >= 110kV	380-kV-Ltg. LH-10-3039 Stade - Landesbergen	3119	3118	TenneT TSO GmbH Bernecker Str. 70 95444 Bayreuth	Neubau; Schutzbereich	4,4 A Starkstrom-Freileitungen		
Zuwegung zu Ankerfläche und Seilzugfläche südl. Mast 80N (temporär)	Freileitung mit UN >= 110kV	380-kV-Ltg. LH-10-3003 Landesbergen - Sottrum	79	80	TenneT TSO GmbH Bernecker Str. 70 95444 Bayreuth	Bestand	4,4 B Starkstrom-Freileitungen		
Kreuzung südl. Gerüstfläche Mast 80N (temporär)	Fernmeldekabel	FM-Erdkabel			AVACON Bürgermeister-Stahn-Wall 1 31582 Nienburg	Längsverlauf und Kreuzung	6,2 Unterirdische Anlagen		
Kreuzung südl. Gerüstfläche Mast 80N (temporär)	Hoch-, Mittel- und Niederspannungskabel	MSP-Kabel			AVACON Bürgermeister-Stahn-Wall 1 31582 Nienburg	Längsverlauf und Kreuzung	6,1 Unterirdische Anlagen		
Kreuzung südl. Gerüstfläche Mast 80N (temporär)	Freileitung mit UN >= 110kV	380-kV-Ltg. LH-10-3003 Landesbergen - Sottrum	79	80	TenneT TSO GmbH Bernecker Str. 70 95444 Bayreuth	Bestand	4,4 Starkstrom-Freileitungen		
Kreuzung Arbeitsfläche Mast 80N (temporär)	Freileitung mit UN >= 110kV	380-kV-Ltg. LH-10-3039 Stade - Landesbergen	3119	3118	TenneT TSO GmbH Bernecker Str. 70 95444 Bayreuth	Neubau; Schutzbereich	4,4 A Starkstrom-Freileitungen		
Kreuzung Arbeitsfläche Mast 80N (temporär)	Freileitung mit UN >= 110kV	380-kV-Ltg. LH-10-3003 Landesbergen - Sottrum	79	80	TenneT TSO GmbH Bernecker Str. 70 95444 Bayreuth	Bestand	4,4 B Starkstrom-Freileitungen		
Kreuzung nördl. und südl. Anker- und Seilzugflächen Mast 80N (temporär)	Freileitung mit UN >= 110kV	380-kV-Ltg. LH-10-3003 Landesbergen - Sottrum	79	80	TenneT TSO GmbH Bernecker Str. 70 95444 Bayreuth	Bestand	4,4 Starkstrom-Freileitungen		

Zuwegung (von Straße Richtung Mast)		Kreuzung mit	Nähere Bezeichnung	zwischen Masten der gekreuzten Ltg. Nr. Nr.		Besitzer oder zuständiger Behörde	Bemerkungen	BIS LUM Merkmal-Nr.	
Leitungsname: 380-kV-Leitung Landesbergen - Sottrum LH-10-3003, Neubau - Verlegung						Trassierungsfirma: imp GmbH Bünnerhelfstr. 10 44379 Dortmund 		aufgestellt 15.12.2021 Bayreuth, den i.V. <i>S. Lorenz</i> i.V. <i>M. H. Rühl</i> Stand: aufgestellt 23.11.2021 Datum Name Käpfer/ imp geprüft 24.11.2021 Name Schmid/ imp	
Zuwegung zu südl. Gerüstfläche an L352 (temporär)		Hochdruckwasserleitungen	TW-Ltg. DN 250 PVC			Wasserversorgung Samtgemeinde Grafschaft Hoya Am Kanal 9 27318 Hoya		6,5 Unterirdische Anlagen	
Zuwegung zu südl. Gerüstfläche an L352 (temporär)		Freileitung mit UN >= 110kV	380-kV-Ltg. LH-10-3003 Landesbergen - Sottrum	83	84	TenneT TSO GmbH Bernecker Str. 70 95444 Bayreuth	Bestand; Schutzstreifen	4,4 Starkstrom-Freileitungen	
Kreuzung südl. Gerüstfläche an Große Aue (temporär)		Freileitung mit UN >= 110kV	380-kV-Ltg. LH-10-3003 Landesbergen - Sottrum	31	32	TenneT TSO GmbH Bernecker Str. 70 95444 Bayreuth	Bestand	4,4 A Starkstrom-Freileitungen	
Zuwegung zu östl. Gerüstflächen an L352 (temporär), Zuwegung zu Mast 83 3003 (Bestand) (temporär)		Freileitung mit UN >= 110kV	380-kV-Ltg. LH-10-3003 Landesbergen - Sottrum	83	84	TenneT TSO GmbH Bernecker Str. 70 95444 Bayreuth	Bestand; Schutzstreifen	4,4 Starkstrom-Freileitungen	
Zuwegung zu Mast 83 3003 (Bestand) (temporär)		Hochdruckwasserleitungen	TW-Ltg. DN 250 PVC			Wasserversorgung Samtgemeinde Grafschaft Hoya Am Kanal 9 27318 Hoya		6,5 A Unterirdische Anlagen	
Zuwegung zu Mast 83 3003 (Bestand) (temporär)		Hochdruckwasserleitungen	TW-Ltg. DN 100 PVC			Wasserversorgung Samtgemeinde Grafschaft Hoya Am Kanal 9 27318 Hoya	Längsverlauf und Kreuzung	6,5 B Unterirdische Anlagen	
Zuwegung zu Mast 83 3003 (Bestand) (temporär)		Fernmeldekabel	FM-Kabel			Deutsche Telekom Friedrich-Ebert-Allee 140 53113 Bonn	Längsverlauf und Kreuzung	6,2 Unterirdische Anlagen	
Zuwegung zu Mast 83 3003 (Bestand) (temporär)		Freileitung mit UN >= 110kV	380-kV-Ltg. LH-10-3003 Landesbergen - Sottrum	83	84	TenneT TSO GmbH Bernecker Str. 70 95444 Bayreuth	Bestand; Schutzstreifen	4,4 Starkstrom-Freileitungen	
Kreuzung Gerüstflächen an L349 (temporär)		Freileitung mit UN >= 110kV	380-kV-Ltg. LH-10-3003 Landesbergen - Sottrum	33	34	TenneT TSO GmbH Bernecker Str. 70 95444 Bayreuth	Bestand	4,4 A Starkstrom-Freileitungen	
Kreuzung östl. Gerüstfläche bei Kreuzung an L352 und Ortverbindung (temporär)		Hochdruckwasserleitungen	TW-Ltg. DN 100 PVC			Wasserversorgung Samtgemeinde Grafschaft Hoya Am Kanal 9 27318 Hoya		6,5 Unterirdische Anlagen	



Zuwegung (von Straße Richtung Mast)		Kreuzung mit	Nähere Bezeichnung	zwischen Masten der gekreuzten Ltg. Nr. Nr.		Besitzer oder zuständiger Behörde	Bemerkungen	BIS LUM Merkmal-Nr.
Leitungsname: 380-kV-Leitung Landesbergen - Sottrum LH-10-3003, Neubau - Verlegung						Trassierungsfirma: imp GmbH Bünnerhelfstr.10 44379 Dortmund 	aufgestellt 15.12.2021 Bayreuth, den i.V. <i>S. Selzer</i> i.V. <i>M. H. Rühl</i> Stand: aufgestellt 23.11.2021 Kämpfer/ imp geprüft 24.11.2021 Schmid/ imp	
Kreuzung Gerüstflächen an L349 (temporär)		Fernmeldekabel	FM-Kabel			Deutsche Telekom Friedrich-Ebert-Allee 140 53113 Bonn		6,2 A Unterirdische Anlagen
Kreuzung westl. Gerüstfläche bei Kreuzung an L352 und Ortsverbindung (temporär)		Fernmeldekabel	FM-Kabel			Deutsche Telekom Friedrich-Ebert-Allee 140 53113 Bonn	Längsverlauf und Kreuzung	6,2 Unterirdische Anlagen
Kreuzung westl. Gerüstfläche bei Kreuzung an L352 und Ortsverbindung (temporär)		Freileitung mit UN >= 110kV	380-kV-Ltg. LH-10-3003 Landesbergen - Sottrum	83	84	TenneT TSO GmbH Bernecker Str. 70 95444 Bayreuth	Bestand; Schutzstreifen	4,4 Starkstrom-Freileitungen
Kreuzung westl. Gerüstfläche nördl. Graue (temporär)		Fernmeldekabel	FM-Kabel			Deutsche Telekom Friedrich-Ebert-Allee 140 53113 Bonn	Längsverlauf und Kreuzung	6,2 Unterirdische Anlagen
Kreuzung westl. Gerüstfläche nördl. Graue (temporär)		Freileitung mit UN >= 110kV	380-kV-Ltg. LH-10-3003 Landesbergen - Sottrum	83	84	TenneT TSO GmbH Bernecker Str. 70 95444 Bayreuth	Bestand; Schutzstreifen	4,4 Starkstrom-Freileitungen
Zuwegung zu Gerüstfläche an L352 nördl. Kreuzung mit Ortsverbindung (temporär)		Hoch-, Mittel- und Niederspannungskabel	NSP-Kabel			AVACON Bürgermeister-Stahn-Wall 1 31582 Nienburg	Kreuzung bei Bünkemühle Grau in Ortslage (Wüstenei)	6,1 Unterirdische Anlagen
Zuwegung zu Gerüstfläche an L352 nördl. Kreuzung mit Ortsverbindung (temporär)		Fernmeldekabel	FM-Kabel			Deutsche Telekom Friedrich-Ebert-Allee 140 53113 Bonn	Kreuzung bei Bünkemühle Grau in Ortslage (Wüstenei)	6,2 Unterirdische Anlagen
Zuwegung zu Gerüstfläche an L352 nördl. Kreuzung mit Ortsverbindung (temporär)		Freileitung mit UN >= 110kV	380-kV-Ltg. LH-10-3003 Landesbergen - Sottrum	83	84	TenneT TSO GmbH Bernecker Str. 70 95444 Bayreuth	Bestand	4,4 Starkstrom-Freileitungen
Kreuzung Gerüstfläche an L352 nördl. Kreuzung mit Ortsverbindung (temporär)		Fernmeldekabel	FM-Kabel			Deutsche Telekom Friedrich-Ebert-Allee 140 53113 Bonn		6,2 Unterirdische Anlagen
Kreuzung Gerüstfläche an L352 nördl. Kreuzung mit Ortsverbindung (temporär)		Hochdruckwasserleitungen	TW-Ltg. DN 100 PVC			Wasserversorgung Samtgemeinde Grafschaft Hoya Am Kanal 9 27318 Hoya		6,5 Unterirdische Anlagen
Kreuzung Gerüstfläche an L352 nördl. Kreuzung mit Ortsverbindung (temporär)		Freileitung mit UN >= 110kV	380-kV-Ltg. LH-10-3003 Landesbergen - Sottrum	83	84	TenneT TSO GmbH Bernecker Str. 70 95444 Bayreuth	Bestand; Schutzstreifen	4,4 Starkstrom-Freileitungen


		Verzeichnis der betroffenen TÖB der Zuwegungen			Planfeststellungsunterlage		aufgestellt 15.12.2021 Bayreuth, den i.V. <i>S. Lorenz</i> i.V. <i>M. H. Rühl</i>										
Leitungsname: 380-kV-Leitung Landesbergen - Sottrum LH-10-3003, Neubau - Verlegung					Trassierungsfirma: imp GmbH Büchnerhelfstr. 10 44379 Dortmund 		Stand: <table border="1"> <tr> <td></td> <td>Datum</td> <td>Name</td> </tr> <tr> <td>aufgestellt</td> <td>23.11.2021</td> <td>Kämper/ imp</td> </tr> <tr> <td>geprüft</td> <td>24.11.2021</td> <td>Schmid/ imp</td> </tr> </table>			Datum	Name	aufgestellt	23.11.2021	Kämper/ imp	geprüft	24.11.2021	Schmid/ imp
	Datum	Name															
aufgestellt	23.11.2021	Kämper/ imp															
geprüft	24.11.2021	Schmid/ imp															
Zuwegung (von Straße Richtung Mast)	Kreuzung mit	Nähere Bezeichnung	zwischen Masten der gekrenzten Ltg. Nr. Nr.		Besitzer oder zuständiger Behörde	Bemerkungen	BIS LUM Merkmal-Nr.										
Zuwegung zu nordöstl. Gerüstfläche an L352 (temporär)	Wasserschutz- und Überschwemmungsgebiet	Überschwemmungsgebiet Graue			Niedersächsischer Landesbetrieb für Wasserwirtschaft, Küsten- und Naturschutz (NLWKN) Standort Hannover Göttinger Chaussee 76 A 30453 Hannover		3,4 Gewässer										
Zuwegung zu nordöstl. Gerüstfläche an L352 (temporär)	Freileitung mit UN >= 110kV	380-kV-Ltg. LH-10-3003 Landesbergen - Sottrum	83	84	TenneT TSO GmbH Bernecker Str. 70 95444 Bayreuth	Bestand; Schutzstreifen	4,4 Starkstrom-Freileitungen										
Zuwegung zu nordöstl. Gerüstfläche an L352 (temporär)	Hochdruckwasserleitungen	TW-Ltg. DN 100 PVC			Wasserversorgung Samtgemeinde Grafschaft Hoya Am Kanal 9 27318 Hoya		6,5 Unterirdische Anlagen										
Kreuzung nordöstl. Gerüstfläche an L352 (temporär)	Freileitung mit UN >= 110kV	380-kV-Ltg. LH-10-3003 Landesbergen - Sottrum	83	84	TenneT TSO GmbH Bernecker Str. 70 95444 Bayreuth	Bestand; Schutzstreifen	4,4 Starkstrom-Freileitungen										
Kreuzung nordöstl. Gerüstfläche an L352 (temporär)	Hoch-, Mittel- und Niederspannungskabel	NSP-Kabel			AVACON Bürgermeister-Stahn-Wall 1 31582 Nienburg		6,1 Unterirdische Anlagen										
Kreuzung nordöstl. Gerüstfläche an L352 (temporär)	Wasserschutz- und Überschwemmungsgebiet	Überschwemmungsgebiet Graue			Niedersächsischer Landesbetrieb für Wasserwirtschaft, Küsten- und Naturschutz (NLWKN) Standort Hannover Göttinger Chaussee 76 A 30453 Hannover	Fortsetzung Zuwegung zu nordöstl.. Gerüstfläche an L352 (temporär)	3,4 Gewässer										
Zuwegung zu nordwestl. Gerüstfläche an L352 und Mast 84 3003 (Bestand) (temporär)	Fernmeldekabel	FM-Kabel			Deutsche Telekom Friedrich-Ebert-Allee 140 53113 Bonn		6,2 Unterirdische Anlagen										
Zuwegung zu nordwestl. Gerüstfläche an L352 und Mast 84 3003 (Bestand) (temporär)	Hoch-, Mittel- und Niederspannungskabel	NSP-Kabel			AVACON Bürgermeister-Stahn-Wall 1 31582 Nienburg		6,1 Unterirdische Anlagen										
Zuwegung zu nordwestl. Gerüstfläche an L352 und Mast 84 3003 (Bestand) (temporär)	Freileitung mit UN >= 110kV	380-kV-Ltg. LH-10-3003 Landesbergen - Sottrum	83	84	TenneT TSO GmbH Bernecker Str. 70 95444 Bayreuth	Bestand; Schutzstreifen	4,4 Starkstrom-Freileitungen										


Zuwegung (von Straße Richtung Mast)		Kreuzung mit	Nähere Bezeichnung	zwischen Masten der gekreuzten Ltg. Nr. Nr.		Besitzer oder zuständiger Behörde	Bemerkungen	BIS LUM Merkmal-Nr.												
						Verzeichnis der betroffenen TÖB der Zuwegungen		Planfeststellungsunterlage		aufgestellt 15.12.2021 Bayreuth, den i.V.  i.V. 										
Leitungsname:						Trassierungsfirma:		Stand:		<table border="1"> <thead> <tr> <th></th> <th>Datum</th> <th>Name</th> </tr> </thead> <tbody> <tr> <td>aufgestellt</td> <td>23.11.2021</td> <td>Kämper/ imp</td> </tr> <tr> <td>geprüft</td> <td>24.11.2021</td> <td>Schmid/ imp</td> </tr> </tbody> </table>			Datum	Name	aufgestellt	23.11.2021	Kämper/ imp	geprüft	24.11.2021	Schmid/ imp
	Datum	Name																		
aufgestellt	23.11.2021	Kämper/ imp																		
geprüft	24.11.2021	Schmid/ imp																		
380-kV-Leitung Landesbergen - Sottrum LH-10-3003, Neubau - Verlegung						 imp GmbH Bünnertshofstr. 10 44379 Dortmund														
Kreuzung nordwestl. Gerüstfläche an L352 und Mast 84 3003 (Bestand) (temporär)	Hoch-, Mittel- und Niederspannungskabel	NSP-Kabel			AVACON Bürgermeister-Stahn-Wall 1 31582 Nienburg			6,1 Unterirdische Anlagen												
Kreuzung nordwestl. Gerüstfläche an L352 und Mast 84 3003 (Bestand) (temporär)	Freileitung mit UN >= 110kV	380-kV-Ltg. LH-10-3003 Landesbergen - Sottrum	83	84	TenneT TSO GmbH Bernecker Str. 70 95444 Bayreuth	Bestand		4,4 Starkstrom-Freileitungen												
Zuwegung zu südl. Gerüstfläche an K139 (temporär)	Freileitung mit UN >= 110kV	380-kV-Ltg. LH-10-3039 Stade - Landesbergen	3114	3113	TenneT TSO GmbH Bernecker Str. 70 95444 Bayreuth	Neubau; Schutzstreifen		4,4 A Starkstrom-Freileitungen												
Zuwegung zu südl. Gerüstfläche an K139 (temporär)	Freileitung mit UN >= 110kV	220-kV-Ltg. LH-10-2010 Landesbergen - Sottrum	109	110	TenneT TSO GmbH Bernecker Str. 70 95444 Bayreuth	Rückbauleitung		4,4 B Starkstrom-Freileitungen												
Zuwegung zu südl. Gerüstfläche an K139 (temporär)	Freileitung mit UN >= 110kV	380-kV-Ltg. LH-10-3003 Landesbergen - Sottrum	84	85	TenneT TSO GmbH Bernecker Str. 70 95444 Bayreuth	Bestand; Schutzstreifen		4,4 C Starkstrom-Freileitungen												
Zuwegung zu nördl. Gerüstfläche an K139 (temporär)	Fernmeldekabel	FM-Kabel			Deutsche Telekom Friedrich-Ebert-Allee 140 53113 Bonn			6,2 A Unterirdische Anlagen												
Zuwegung zu nördl. Gerüstfläche an K139 (temporär)	Fernmeldekabel	FM Leerrohr PE HD DN 40			AVACON Bürgermeister-Stahn-Wall 1 31582 Nienburg			6,2 B Unterirdische Anlagen												
Zuwegung zu nördl. Gerüstfläche an K139 (temporär)	Hoch-, Mittel- und Niederspannungskabel	MSP-Kabel			AVACON Bürgermeister-Stahn-Wall 1 31582 Nienburg	Längsverlauf und Kreuzung		6,1 A Unterirdische Anlagen												
Zuwegung zu nördl. Gerüstfläche an K139 (temporär)	Hoch-, Mittel- und Niederspannungskabel	MSP-Kabel a.B.			AVACON Bürgermeister-Stahn-Wall 1 31582 Nienburg	Längsverlauf und Kreuzung		6,1 B Unterirdische Anlagen												
Zuwegung zu nördl. Gerüstfläche an K139 (temporär)	Freileitung mit UN >= 110kV	380-kV-Ltg. LH-10-3003 Landesbergen - Sottrum	84	85	TenneT TSO GmbH Bernecker Str. 70 95444 Bayreuth	Bestand; Schutzstreifen		4,4 A Starkstrom-Freileitungen												
Zuwegung zu nördl. Gerüstfläche an K139 (temporär)	Freileitung mit UN >= 110kV	220-kV-Ltg. LH-10-2010 Landesbergen - Sottrum	109	110	TenneT TSO GmbH Bernecker Str. 70 95444 Bayreuth	Rückbauleitung		4,4 B Starkstrom-Freileitungen												
nachrichtliche Kreuzung Gerüstflächen an K50	Fernmeldekabel	FM-Kabel			Deutsche Telekom Friedrich-Ebert-Allee 140 53113 Bonn			6,2 A Unterirdische Anlagen												

Zuwegung (von Straße Richtung Mast)		Kreuzung mit	Nähere Bezeichnung	zwischen Masten der gekreuzten Ltg. Nr. Nr.		Besitzer oder zuständiger Behörde	Bemerkungen	BIS LUM Merkmal-Nr.
nachrichtliche Kreuzung Gerüstflächen an K50		Hoch-, Mittel- und Niederspannungskabel	MSP-Kabel			AVACON Bürgermeister-Stahn-Wall 1 31582 Nienburg		6,1 A Unterirdische Anlagen
Kreuzung nördl. Gerüstfläche an K139 (temporär)		Hoch-, Mittel- und Niederspannungskabel	MSP-Kabel a.B.			AVACON Bürgermeister-Stahn-Wall 1 31582 Nienburg		6,1 C Unterirdische Anlagen
Kreuzung nördl. Gerüstfläche an K139 (temporär)		Freileitung mit UN >= 110kV	380-kV-Ltg. LH-10-3003 Landesbergen - Sottrum	84	85	TenneT TSO GmbH Bernecker Str. 70 95444 Bayreuth	Bestand; Schutzstreifen	4,4 Starkstrom-Freileitungen
Zuwegung zu Mast 85 3003 (Bestand) (temporär)		Wasserschutz- und Überschwemmungsgebiet	Überschwemmungsgebiet Graue			Niedersächsischer Landesbetrieb für Wasserwirtschaft, Küsten- und Naturschutz (NLWKN) Standort Hannover Göttinger Chaussee 76 A 30453 Hannover		3,4 Gewässer
Zuwegung zu Mast 85 3003 (Bestand) (temporär)		Fernmeldekabel	FM-Kabel			Deutsche Telekom Friedrich-Ebert-Allee 140 53113 Bonn		6,2 Unterirdische Anlagen
Zuwegung zu Mast 85 3003 (Bestand) (temporär)		Freileitung mit UN >= 110kV	380-kV-Ltg. LH-10-3003 Landesbergen - Sottrum	84	85	TenneT TSO GmbH Bernecker Str. 70 95444 Bayreuth	Bestand	4,4 A Starkstrom-Freileitungen
Zuwegung zu Mast 85 3003 (Bestand) (temporär)		Freileitung mit UN >= 110kV	380-kV-Ltg. LH-10-3003 Landesbergen - Sottrum	84	85	TenneT TSO GmbH Bernecker Str. 70 95444 Bayreuth	Bestand; Schutzstreifen; Fortsetzung von Zuwegung zu Mast 85 3003 (Bestand) (temporär)	4,4 B Starkstrom-Freileitungen
Zuwegung zu Mast 87 3003 (Bestand) (temporär), nachrichtliche Zuwegung zu HS- Freileitung Lh-10-1059 Provisorium, Zuwegung zu Mast 86 3003 (Bestand) (temporär)		Wasserschutz- und Überschwemmungsgebiet	Überschwemmungsgebiet Graue			Niedersächsischer Landesbetrieb für Wasserwirtschaft, Küsten- und Naturschutz (NLWKN) Standort Hannover Göttinger Chaussee 76 A 30453 Hannover		3,4 Gewässer
Zuwegung zu Mast 87 3003 (Bestand) (temporär), nachrichtliche Zuwegung zu HS- Freileitung Lh-10-1059 Provisorium, Zuwegung zu Mast 86 3003 (Bestand) (temporär)		Fernmeldekabel	FM-Kabel			Deutsche Telekom Friedrich-Ebert-Allee 140 53113 Bonn	Längsverlauf und Kreuzung	6,2 A Unterirdische Anlagen

Zuwegung (von Straße Richtung Mast)		Kreuzung mit	Nähere Bezeichnung	zwischen Masten der gekreuzten Ltg. Nr. Nr.		Besitzer oder zuständiger Behörde	Bemerkungen	BIS LUM Merkmal-Nr.										
						Verzeichnis der betroffenen TÖB der Zuwegungen		Planfeststellungsunterlage	aufgestellt 15.12.2021 Bayreuth, den i.V.  i.V. 									
Leitungsname: 380-kV-Leitung Landesbergen - Sottrum LH-10-3003, Neubau - Verlegung						Trassierungsfirma:  imp GmbH Bünnerhelfstr. 10 44379 Dortmund		Stand: <table border="1"> <thead> <tr> <th></th> <th>Datum</th> <th>Name</th> </tr> </thead> <tbody> <tr> <td>aufgestellt</td> <td>23.11.2021</td> <td>Kämper/ imp</td> </tr> <tr> <td>geprüft</td> <td>24.11.2021</td> <td>Schmid/ imp</td> </tr> </tbody> </table>			Datum	Name	aufgestellt	23.11.2021	Kämper/ imp	geprüft	24.11.2021	Schmid/ imp
	Datum	Name																
aufgestellt	23.11.2021	Kämper/ imp																
geprüft	24.11.2021	Schmid/ imp																
Zuwegung zu Mast 87 3003 (Bestand) (temporär), nachrichtliche Zuwegung zu HS-Freileitung Lh-10-1059 Provisorium, Zuwegung zu Mast 86 3003 (Bestand) (temporär)	Fernmeldekabel	FM-Kabel + LWL-Leerrohr			AVACON Bürgermeister-Stahn-Wall 1 31582 Nienburg	Längsverlauf und Kreuzung	6,2 B Unterirdische Anlagen											
Zuwegung zu Mast 87 3003 (Bestand) (temporär), nachrichtliche Zuwegung zu HS-Freileitung Lh-10-1059 Provisorium, Zuwegung zu Mast 86 3003 (Bestand) (temporär)	Hoch-, Mittel- und Niederspannungskabel	MSP-Kabel			AVACON Bürgermeister-Stahn-Wall 1 31582 Nienburg	Längsverlauf und Kreuzung	6,1 Unterirdische Anlagen											
Zuwegung zu nördl. Seilzugflächen Mast 87 (temporär), Zuwegung zu Mast 87 3003 (Bestand) (temporär), Zuwegung zu HS-Freileitung LH-10-1059 Provisorium	Freileitung mit UN >= 110kV	HS-Freiltg. LH-10-1059	99	100	AVACON Bürgermeister-Stahn-Wall 1 31582 Nienburg		4,4 A Starkstrom-Freileitungen											
Zuwegung zu nördl. Seilzugflächen Mast 87 (temporär), Zuwegung zu Mast 87 3003 (Bestand) (temporär), Zuwegung zu HS-Freileitung LH-10-1059 Provisorium	Freileitung mit UN >= 110kV	380-kV-Ltg. LH-10-3003 Landesbergen - Sottrum	87	88	TenneT TSO GmbH Bernecker Str. 70 95444 Bayreuth	Bestand	4,4 B Starkstrom-Freileitungen											
Kreuzung nördl. Seilzugflächen Mast 87 3003 (Bestand) (temporär)	Freileitung mit UN >= 110kV	380-kV-Ltg. LH-10-3003 Landesbergen - Sottrum	87	88	TenneT TSO GmbH Bernecker Str. 70 95444 Bayreuth	Bestand	4,4 Starkstrom-Freileitungen											
Zuwegung zu Gerüstfläche und Ankerfläche südl. Mast 87 (temporär), Zuwegung zu Mast 86 3003 (Bestand) (temporär)	Freileitung mit UN >= 110kV	380-kV-Ltg. LH-10-3003 Landesbergen - Sottrum	86	87	TenneT TSO GmbH Bernecker Str. 70 95444 Bayreuth	Bestand; Schutzstreifen; Längsführung und Kreuzung	4,4 Starkstrom-Freileitungen											
Kreuzung südl. Gerüst- und Ankerfläche Mast 87 3003 (Bestand) (temporär)	Freileitung mit UN >= 110kV	380-kV-Ltg. LH-10-3003 Landesbergen - Sottrum	87	86	TenneT TSO GmbH Bernecker Str. 70 95444 Bayreuth	Bestand	4,4 A Starkstrom-Freileitungen											
Kreuzung südl. Gerüst- und Ankerfläche Mast 87 3003 (Bestand) (temporär)	Freileitung mit UN >= 110kV	HS-Freiltg. LH-10-1059	99	100	AVACON Bürgermeister-Stahn-Wall 1 31582 Nienburg		4,4 B Starkstrom-Freileitungen											

		Verzeichnis der betroffenen TÖB der Zuwegungen			Planfeststellungsunterlage		aufgestellt 15.12.2021 Bayreuth, den i.V. <i>S. Lorenz</i> i.V. <i>M. H. Rühl</i>										
Leitungsname: 380-kV-Leitung Landesbergen - Sottrum LH-10-3003, Neubau - Verlegung					Trassierungsfirma: imp GmbH Bünnerhelfstr. 10 44379 Dortmund		Stand: <table border="1"> <tr> <td></td> <td>Datum</td> <td>Name</td> </tr> <tr> <td>aufgestellt</td> <td>23.11.2021</td> <td>Kämper/ imp</td> </tr> <tr> <td>geprüft</td> <td>24.11.2021</td> <td>Schmid/ imp</td> </tr> </table>			Datum	Name	aufgestellt	23.11.2021	Kämper/ imp	geprüft	24.11.2021	Schmid/ imp
	Datum	Name															
aufgestellt	23.11.2021	Kämper/ imp															
geprüft	24.11.2021	Schmid/ imp															
																	
Zuwegung (von Straße Richtung Mast)	Kreuzung mit	Nähere Bezeichnung	zwischen Masten der gekreuzten Ltg. Nr. Nr.		Besitzer oder zuständiger Behörde	Bemerkungen	BIS LUM Merkmal-Nr.										
nachrichtliche Kreuzung Provisoriumsfläche	Freileitung mit UN >= 110kV	HS-Freiltg. LH-10-1059	100	99	AVACON Bürgermeister-Stahn-Wall 1 31582 Nienburg		4,4 A Starkstrom-Freileitungen										
nachrichtliche Kreuzung Provisoriumsfläche	Freileitung mit UN >= 110kV	380-kV-Ltg. LH-10-3039 Stade - Landesbergen	3112	3111	TenneT TSO GmbH Bernecker Str. 70 95444 Bayreuth	Neubau	4,4 B Starkstrom-Freileitungen										
nachrichtliche Kreuzung Provisoriumsfläche	Freileitung mit UN >= 110kV	220-kV-Ltg. LH-10-2010 Landesbergen - Sottrum	111	113	TenneT TSO GmbH Bernecker Str. 70 95444 Bayreuth	Rückbauleitung; Kreuzung und Längsverlauf	4,4 C Starkstrom-Freileitungen										
nachrichtliche Kreuzung Provisoriumsfläche	Freileitung mit UN >= 110kV	HS-Freiltg. LH-10-1059	99	98	AVACON Bürgermeister-Stahn-Wall 1 31582 Nienburg	Fortsetzung nachrichtliche Kreuzung Provisoriumsfläche	4,4 D Starkstrom-Freileitungen										
nachrichtliche Kreuzung Provisoriumsfläche	Freileitung mit UN >= 110kV	HS-Freiltg. LH-10-1059	98	97	AVACON Bürgermeister-Stahn-Wall 1 31582 Nienburg	Fortsetzung nachrichtliche Kreuzung Provisoriumsfläche	4,4 E Starkstrom-Freileitungen										


Aufgestellt: Bayreuth, den 15.12.2021				Trassierungsfirma:				Stand:			
TenneT TSO GmbH i.V. <u>Sälzer</u>				i.V. <u>Markus Röhler</u>				imp GmbH Bünnerhelfstr. 10 44379 Dortmund			
											
aufgestellt		Datum		Name							
geprüft		07.12.2021		Wallmeyer/imp							
		08.12.2021		Grams/imp							
Kreuzungsstelle Freileitung		Kreuzungsstelle Kabel		Kreuzungs- nummer	Kreuzungsobjekt	Objektname	Objektnummer	Eigentümer/ Betreiber	Positionierung	Fremdkreuzungs- stelle von Kreuzungsmast	Fremdkreuzungs- stelle bis Kreuzungsmast
Kreuzungsfeld von Mast	Kreuzungsfeld bis Mast	Stationierung									
33	34	33/4.4A	Freileitung mit UN >= 110kV	Neubauleitung; Leitungsführung in Achse; inkl. Mast 3177	380-kV-Ltg. LH-10-3039 Stade Landesbergen	TenneT TSO GmbH Bernecker Str. 70 95444 Bayreuth			3178	3176	
33	34	33/3.4	Wasserschutz- und Überschwemmungsgebiet		Überschwemmungsgebiet Große Aue	Niedersächsische Landesbetrieb für Wasserwirtschaft, Küsten- und Naturschutz (NLWK) Standort Hannover Göttinger Chaussee 76 A 30453 Hannover					
33	34	33/6.2	Fernmeldekabel		FM-Kabel	Deutsche Telekom Friedrich-Ebert-Allee 140 53113 Bonn					
33	34	33/2.6A	Wirtschaftsweg		unbef. Weg	Gemeinde DÜdinghausen Lange Str. 21 31595 Steyerberg					
33	34	33/2.6B	Wirtschaftsweg		unbef. Forstweg	Anstalt Niedersächsische Landesforsten Forstweg 1A 38302 Wolfenbüttel					
33	34	33/4.4B	Freileitung mit UN >= 110kV	Längsführung; Schutzstreifen der Bestandsleitung	380-kV-Ltg. LH-10-3003 Landesbergen - Sottrum	TenneT TSO GmbH Bernecker Str. 70 95444 Bayreuth		32		33	
34	35	34/4.4	Freileitung mit UN >= 110kV	Neubauleitung; Leitungsführung in Achse; inkl. Mast 3176	380-kV-Ltg. LH-10-3039 Stade Landesbergen	TenneT TSO GmbH Bernecker Str. 70 95444 Bayreuth		3177		3175	
34	35	34/2.6	Wirtschaftsweg		unbef. Waldweg	Anstalt Niedersächsische Landesforsten Forstweg 1A 38302 Wolfenbüttel					
35	36	35/4.4A	Freileitung mit UN >= 110kV	Neubauleitung; Leitungsführung in Achse	380-kV-Ltg. LH-10-3039 Stade Landesbergen	TenneT TSO GmbH Bernecker Str. 70 95444 Bayreuth		3176		3175	
35	36	35/6.2A	Fernmeldekabel		FM-Kabel	Deutsche Telekom Friedrich-Ebert-Allee 140 53113 Bonn					
35	36	35/4.4B	Freileitung mit UN >= 110kV	Längsführung; Schutzstreifen der Bestandsleitung	380-kV-Ltg. LH-10-3003 Landesbergen - Sottrum	TenneT TSO GmbH Bernecker Str. 70 95444 Bayreuth		33		34	
35	36	35/6.2B	Fernmeldekabel		FM-Kabel	Deutsche Telekom Friedrich-Ebert-Allee 140 53113 Bonn					
35	36	35/2.3	Landes- oder Staatsstraße	Flecken Steyerberg - Ströhen	L 349	Land Niedersachsen Niedersächsische Landesbehörde für Straßenbau und Verkehr Geschäftsbereich Nienburg Bismarckstraße 39 31582 Nienburg (Weser)	Abs.106, Stat. 0.574				

Aufgestellt: Bayreuth, den 15.12.2021				Trassierungsfirma:				Stand:			
TenneT TSO GmbH i.V. <u>Sälzer</u>				i.V. <u>Markus Röhler</u>				imp GmbH Bünnerhelfstr. 10 44379 Dortmund			
											
aufgestellt		Datum		Name							
geprüft		07.12.2021		Wallmeyer/imp							
		08.12.2021		Grams/imp							
Kreuzungsstelle Freileitung		Kreuzungsstelle Kabel		Kreuzungs- nummer	Kreuzungsobjekt	Objektname	Objektnummer	Eigentümer/ Betreiber	Positionierung	Fremdkreuzungs- stelle von Kreuzungsmast	Fremdkreuzungs- stelle bis Kreuzungsmast
Kreuzungsfeld von Mast	Kreuzungsfeld bis Mast	Stationierung									
35	36	35/6.2C	Fernmeldekabel			FM-Kabel	Deutsche Telekom Friedrich-Ebert-Allee 140 53113 Bonn				
35	36	35/6.4	Gasleitungen			Gasltg. VGM da 160 PE-HD Schutzstreifen 2m	AVACON Bürgermeister-Stahn-Wall 1 31582 Nienburg				
35	36	35/2.6	Wirtschaftsweg		Längsführung zu 35-36, VER, 2.3 Straßen	bef. Radweg	Flecken Steyerberg Lange Str. 21 31595 Steyerberg				
36	37	36/4.4A	Freileitung mit UN >= 110kV		Neubauleitung; Leitungsführung in Achse; inkl. Mast 3175	380-kV-Ltg. LH-10-3039 Stade Landesbergen	TenneT TSO GmbH Bernecker Str. 70 95444 Bayreuth		3176		3174
36	37	36/4.4B	Freileitung mit UN >= 110kV		Längsführung; Schutzstreifen der Bestandsleitung	380-kV-Ltg. LH-10-3003 Landesbergen - Sottrum	TenneT TSO GmbH Bernecker Str. 70 95444 Bayreuth		34		35
36	37	36/2.6A	Wirtschaftsweg			bef. Weg	Teilungsgemeinschaft Deblinghausen; über: Flecken Steyerberg Lange Straße 21 31595 Steyerberg				
36	37	36/2.6B	Wirtschaftsweg		Abzweig von 36-37, VER, 2.6A Straßen	unbef. Weg	Teilungsgemeinschaft Deblinghausen; über: Flecken Steyerberg Lange Straße 21 31595 Steyerberg				
37	38	37/4.4	Freileitung mit UN >= 110kV		Längsführung; Schutzstreifen der Bestandsleitung	380-kV-Ltg. LH-10-3003 Landesbergen - Sottrum	TenneT TSO GmbH Bernecker Str. 70 95444 Bayreuth		34		35
37	38	37/6.2	Fernmeldekabel			FM-Kabel K11.3	Nowega GmbH Anton-Bruchhausen-Straße 4 48147 Münster				
37	38	37/6.4A	Gasleitungen		unverb. Vorinformation/ Lage ungenau	Süßgasltg. EGM11.3-01 SARH S01-STYG ST4 1/2", Schutzstreifen 4m	ExxonMobil Pro Deutschland GmbH Riethorst 12 30659 Hannover				
37	38	37/6.4B	Gasleitungen		Feragas-Schutzbereich 8m	Gashochdruckltg. 11.6, Sarninghausen - Liebenau II, DN 150, SIE 290.7, Schutzstreifen 8m	Nowega GmbH Anton-Bruchhausen-Straße 4 48147 Münster				
37	38	37/6.4C	Gasleitungen		Feragas-Schutzbereich 8m	Gashochdruckltg. 11.3 + FM Begleitkabel K11.3, Sarninghausen - Liebenau I, DN 100, API 5L GRADE A, Schutzstreifen 8m	Nowega GmbH Anton-Bruchhausen-Straße 4 48147 Münster				
37	38	37/6.4D	Gasleitungen		unverb. Vorinformation/ Lage ungenau	Süßgasltg. EGM11.6-01 SARH S01-Hüls AG/6/ 5/8", Schutzstreifen 4m	ExxonMobil Pro Deutschland GmbH Riethorst 12 30659 Hannover				

Kreuzungsstelle Freileitung				Kreuzungsstelle Kabel		Kreuzungsstelle Kabel		Kreuzungsstelle Kabel		Kreuzungsstelle Kabel	
Kreuzungsfeld von Mast	Kreuzungsfeld bis Mast	Stationierung	Kreuzungsnummer	Kreuzungsobjekt	Objektname	Objektnummer	Eigentümer/Betreiber	Positionierung	Fremdkreuzungsstelle von Kreuzungsmast	Fremdkreuzungsstelle bis Kreuzungsmast	
37	38		37/6.4E	Gasleitungen	Unbekannt	Saugergastlg. L0710 + FM-Begleitkabel, DBLH Z6-DBLH Z5, L290NB, 8 5/8", Schutzstreifen 6m	ExxonMobil Pro Deutschland GmbH Rielthorst 12 30659 Hannover				
37	38		37/6.4F	Gasleitungen	unverb. Vorinformation/ Lage ungenau	Süßgasleitung + FM-Begleitkabel, E0276, DBLH Z5-DBLH Z6, L290NB, 2 3/8" , Schutzstreifen 4m	ExxonMobil Pro Deutschland GmbH Rielthorst 12 30659 Hannover				
37	38		37/2.5	unklassifizierte Gemeinde- oder Ortsverbindungsstraße	Unbekannt	Deblinghausen - Steyerberg	Fleckengemeinde Steyerberg Lange Str. 21 31595 Steyerberg				
38	39		38/4.4	Freileitung mit UN >= 110kV	Längsführung; Schutzstreifen der Bestandsleitung	380-kV-Ltg. LH-10-3003 Landesbergen - Sottrum	TenneT TSO GmbH Bernecker Str. 70 95444 Bayreuth		35		36
38	39		38/6.5A	Hochdruckwasserleitungen		Trinkwasserleitung PVC DN 50	Kreisverband für Wasserwirtschaft Nienburg Am Wall 2 31582 Nienburg				
38	39		38/2.5A	unklassifizierte Gemeinde- oder Ortsverbindungsstraße		Deblinghausen	Fleckengemeinde Steyerberg Lange Str. 21 31595 Steyerberg				
38	39		38/6.2A	Femmeldekabel		FM-Kabel	Deutsche Telekom Friedrich-Ebert-Allee 140 53113 Bonn				
38	39		38/2.6	Wirtschaftsweg	Abzweig von 38-39, VER, 2,5 A Straßen	bef. Zufahrt		2			
38	39		38/6.1A	Hoch-, Mittel- und Niederspannungskabel		2x MSP-Kabel	AVACON Bürgermeister-Stahn-Wall 1 31582 Nienburg				
38	39		38/2.5B	unklassifizierte Gemeinde- oder Ortsverbindungsstraße	Kreuzung mit 38-39, VER, 2,5 A Straßen	Deblinghausen	Fleckengemeinde Steyerberg Lange Str. 21 31595 Steyerberg				
38	39		38/6.5B	Hochdruckwasserleitungen		Trinkwasserleitung PVC DN 100	Kreisverband für Wasserwirtschaft Nienburg Am Wall 2 31582 Nienburg				
38	39		38/6.2B	Femmeldekabel		FM-Kabel	Deutsche Telekom Friedrich-Ebert-Allee 140 53113 Bonn				
38	39		38/6.1B	Hoch-, Mittel- und Niederspannungskabel		NSP-Kabel	AVACON Bürgermeister-Stahn-Wall 1 31582 Nienburg				
39	40		39/5.4	Richtfunkstrecke		Schutzbereich 60m	Telefónica Germany GmbH & Co. OHG Georg-Brauchle-Ring 23-25 80992 München				

Kreuzungsstelle Freileitung				Kreuzungsstelle Kabel		Kreuzungs- nummer		Kreuzungsobjekt		Objektname		Objektnummer		Eigentümer/ Betreiber		Positionierung		Fremdkreuzungs- stelle von Kreuzungsmast		Fremdkreuzungs- stelle bis Kreuzungsmast	
Kreuzungsfeld von Mast	Kreuzungsfeld bis Mast	Stationierung	Kreuzungs- nummer	Kreuzungsobjekt	Objektname	Objektnummer	Eigentümer/ Betreiber	Positionierung	Fremdkreuzungs- stelle von Kreuzungsmast	Fremdkreuzungs- stelle bis Kreuzungsmast											
39	40	39/4.4	39/4.4	Freileitung mit UN >= 110kV		380-kV-Ltg. LH-10-3003 Landesbergen - Sottrum	TenneT TSO GmbH Bernecker Str. 70 95444 Bayreuth		36	37											
39	40	39/2.6	39/2.6	Wirtschaftsweg		unbef. Feldweg		74, 171													
40	41	40/4.4	40/4.4	Freileitung mit UN >= 110kV	Längsführung; Schutzstreifen der Bestandsleitung	380-kV-Ltg. LH-10-3003 Landesbergen - Sottrum	TenneT TSO GmbH Bernecker Str. 70 95444 Bayreuth		36	37											
40	41	40/2.6	40/2.6	Wirtschaftsweg		unbef. Feldweg	Teilungsgemeinschaft Deblinghausen; über: Flecken Steyerberg Lange Straße 21 31595 Steyerberg														
41	42	41/4.4	41/4.4	Freileitung mit UN >= 110kV	Längsführung; Schutzstreifen der Bestandsleitung	380-kV-Ltg. LH-10-3003 Landesbergen - Sottrum	TenneT TSO GmbH Bernecker Str. 70 95444 Bayreuth		37	38											
41	42	41/6.4	41/6.4	Gasleitungen	unverb. Vorinformation/ Lage ungenau; Ferngas- Schutzbereich 4m	Süßgasleitung + FM- Begleitkabel, EGM09-01 Betr Vogt - Lieb S01 / 4 1/2", Schutzstreifen 4m	ExxonMobil Pro Deutschland GmbH Riethorst 12 30659 Hannover														
41	42	41/2.6	41/2.6	Wirtschaftsweg		bef. Weg	Teilungsgemeinschaft Deblinghausen; über: Flecken Steyerberg Lange Straße 21 31595 Steyerberg														
41	42	41/6.5	41/6.5	Hochdruckwasserleitungen	Unverb. Vorinformation/ Lage ungenau	Lagerstättenwasserleitung Vogt 69- Vogt 44 (ger.)/ 2 3/8"	ExxonMobil Pro Deutschland GmbH Riethorst 12 30659 Hannover														
41	42	41/3.3	41/3.3	Bach oder See		Graben	Teilungsgemeinschaft Deblinghausen; über: Flecken Steyerberg Lange Straße 21 31595 Steyerberg														
41	42	41/6.3	41/6.3	Produktenleitung (Öl, Chemie usw.)	Unbekannt	Ölleitung 31049 Vogt 44 - Vogt 43 (ger.)/ 4 1/2"	ExxonMobil Pro Deutschland GmbH Riethorst 12 30659 Hannover														
42	43	42/3.3	42/3.3	Bach oder See	Fortsetzung von 41-42, GEL, 3.3 Gewässer	Graben	Teilungsgemeinschaft Deblinghausen; über: Flecken Steyerberg Lange Straße 21 31595 Steyerberg														
42	43	42/2.6	42/2.6	Wirtschaftsweg		unbef. Feldweg		290													
42	43	42/4.4	42/4.4	Freileitung mit UN >= 110kV	Längsführung; Schutzstreifen der Bestandsleitung	380-kV-Ltg. LH-10-3003 Landesbergen - Sottrum	TenneT TSO GmbH Bernecker Str. 70 95444 Bayreuth		38	39											

Kreuzungsstelle Freileitung				Kreuzungsstelle Kabel		Kreuzungs- nummer	Kreuzungsobjekt	Objektname	Objektnummer	Eigentümer/ Betreiber	Positionierung	Fremdkreuzungs- stelle von Kreuzungsmast	Fremdkreuzungs- stelle bis Kreuzungsmast									
Kreuzungsfeld von Mast	Kreuzungsfeld bis Mast	Stationierung	Kreuzungs- nummer	Kreuzungsobjekt	Objektname																	
Aufgestellt: Bayreuth, den 15.12.2021 TenneT TSO GmbH i.V. <u>Sälzer</u> i.V. <u>M. N. N. N.</u>																						
Trassierungsfirma: imp GmbH Bünnerhelfstr. 10 44379 Dortmund 																						
Stand: <table border="1" style="float: right; margin-left: 20px;"> <thead> <tr> <th></th> <th>Datum</th> <th>Name</th> </tr> </thead> <tbody> <tr> <td>aufgestellt</td> <td>07.12.2021</td> <td>Wallmeyer/imp</td> </tr> <tr> <td>geprüft</td> <td>08.12.2021</td> <td>Grams/imp</td> </tr> </tbody> </table>															Datum	Name	aufgestellt	07.12.2021	Wallmeyer/imp	geprüft	08.12.2021	Grams/imp
	Datum	Name																				
aufgestellt	07.12.2021	Wallmeyer/imp																				
geprüft	08.12.2021	Grams/imp																				
43	44	43/4.4A	Freileitung mit UN >= 110kV	Längsführung; Schutzstreifen der Bestandsleitung	380-kV-Ltg. LH-10-3003 Landesbergen - Sottrum	TenneT TSO GmbH Bernecker Str. 70 95444 Bayreuth						38	39									
43	44	43/4.4B	Freileitung mit UN >= 110kV	Neubauleitung	380-kV-Ltg. LH-10-3039 Stade Landesbergen	TenneT TSO GmbH Bernecker Str. 70 95444 Bayreuth						3169	3168									
44	45	44/6.5A	Hochdruckwasserleitungen		Wasser-/Abwasserlgt. Hydr. Br.- BP VOGT	ExxonMobil Pro Deutschland GmbH Rielhorst 12 30659 Hannover																
44	45	44/2.6A	Wirtschaftsweg		bef. Weg	Gemeinde Steyerberg Lange Str. 21 31595 Steyerberg																
44	45	44/6.2A	Femmeldekabel		FM-Kabel	Deutsche Telekom Friedrich-Ebert-Allee 140 53113 Bonn																
44	45	44/4.4	Freileitung mit UN >= 110kV	Längsführung; Schutzstreifen der Bestandsleitung	380-kV-Ltg. LH-10-3003 Landesbergen - Sottrum	TenneT TSO GmbH Bernecker Str. 70 95444 Bayreuth						39	40									
44	45	44/6.5B	Hochdruckwasserleitungen		Trinkwasserleitung PVC DN 100	Kreisverband für Wasserwirtschaft Nienburg Am Wall 2 31582 Nienburg																
44	45	44/6.1A	Hoch-, Mittel- und Niederspannungskabel		3x NSP-Kabel	AVACON Bürgermeister-Stahn-Wall 1 31582 Nienburg																
44	45	44/2.6B	Wirtschaftsweg	Abzweig von 44-45, VER, 2.5A Straßen	unbef. Weg	Gemeinde Pennigsehl Ortstr. 28 31618 Liebenau																
44	45	44/6.2B	Femmeldekabel		FM-Erdkabel A-DOF(ZN)2Y 4*6E9/125 + LWL-Leerrohr PE HD DN 40	AVACON Bürgermeister-Stahn-Wall 1 31582 Nienburg																
44	45	44/6.5C	Hochdruckwasserleitungen	Abzweig von 44-45, LTG, 6.5B Unterirdische Anlagen	Trinkwasserleitung PVC DN 100	Kreisverband für Wasserwirtschaft Nienburg Am Wall 2 31582 Nienburg																
44	45	44/2.5A	unklassifizierte Gemeinde- oder Ortsverbindungsstraße		Am Wüllenberg	Gemeinde Pennigsehl Ortstr. 28 31618 Liebenau																
44	45	44/2.5B	unklassifizierte Gemeinde- oder Ortsverbindungsstraße	Abzweig von 44-45, VER, 2.5A Straßen	Am Wüllenberg	Gemeinde Pennigsehl Ortstr. 28 31618 Liebenau																
44	45	44/6.2C	Femmeldekabel		FM-Cu-Erdkabel	AVACON Bürgermeister-Stahn-Wall 1 31582 Nienburg																
44	45	44/6.1B	Hoch-, Mittel- und Niederspannungskabel		2x MSP-Kabel	AVACON Bürgermeister-Stahn-Wall 1 31582 Nienburg																


Aufgestellt: Bayreuth, den 15.12.2021 TenneT TSO GmbH i.V. <u>Sälzer</u>	Trassierungsfirma: imp GmbH Bünnerhelfstr. 10 44379 Dortmund 	Stand: <table border="1" style="width:100%; border-collapse: collapse;"> <tr> <th style="width:50%;">Datum</th> <th style="width:50%;">Name</th> </tr> <tr> <td>aufgestellt</td> <td>07.12.2021</td> </tr> <tr> <td>geprüft</td> <td>08.12.2021</td> </tr> <tr> <td></td> <td>Wallmeyer/imp</td> </tr> <tr> <td></td> <td>Grams/imp</td> </tr> </table>	Datum	Name	aufgestellt	07.12.2021	geprüft	08.12.2021		Wallmeyer/imp		Grams/imp
Datum	Name											
aufgestellt	07.12.2021											
geprüft	08.12.2021											
	Wallmeyer/imp											
	Grams/imp											

Kreuzungsfeld von Mast	Kreuzungsfeld bis Mast	Kreuzungsstelle Kabel Stationierung	Kreuzungsnummer	Kreuzungsobjekt	Objektname	Objektnummer	Eigentümer/Betreiber	Positionierung	Fremdkreuzungsstelle von Kreuzungsmast	Fremdkreuzungsstelle bis Kreuzungsmast
45	46		45/6.5A	Hochdruckwasserleitungen	Fortsetzung von 44-45, LTG, 6.5C Unterirdische Anlagen	Trinkwasserleitung PVC DN 100	Kreisverband für Wasserwirtschaft Nienburg Am Wall 2 31582 Nienburg			
45	46		45/2.5A	unklassifizierte Gemeinde- oder Ortsverbindungsstraße	Fortsetzung von 44-45, VER, 2.5A Straßen	Am Wüllenberg	Gemeinde Pennigsehl Ortstr. 28 31618 Liebenau			
45	46		45/6.1A	Hoch-, Mittel- und Niederspannungskabel	Fortsetzung von 44-45, LTG, 6.1 B Unterirdische Anlagen	MSP-Kabel	AVACON Bürgermeister-Stahn-Wall 1 31582 Nienburg			
45	46		45/6.2A	Femmeldekabel	Fortsetzung von 44-45, LTG, 6.2B Unterirdische Anlagen	FM-Erdkabel A-DOF(ZN)2Y 4*6E9/125 + LWL-Leerrohr PE HD DN 40	AVACON Bürgermeister-Stahn-Wall 1 31582 Nienburg			
45	46		45/6.2B	Femmeldekabel	Fortsetzung von 44-45, LTG, 6.2C Unterirdische Anlagen	FM-Cu-Erdkabel	AVACON Bürgermeister-Stahn-Wall 1 31582 Nienburg			
45	46		45/4.4	Freileitung mit UN >= 110kV		380-kV-Ltg. LH-10-3003 Landesbergen - Sottrum	TenneT TSO GmbH Bernecker Str. 70 95444 Bayreuth		40	41
45	46		45/6.5B	Hochdruckwasserleitungen		Trinkwasserleitung PVC DN 100	Kreisverband für Wasserwirtschaft Nienburg Am Wall 2 31582 Nienburg			
45	46		45/6.2C	Femmeldekabel		FM-Kabel	Deutsche Telekom Friedrich-Ebert-Allee 140 53113 Bonn			
45	46		45/2.5B	unklassifizierte Gemeinde- oder Ortsverbindungsstraße		K 40 - Am Wüllenberg	Gemeinde Pennigsehl Ortstr. 28 31618 Liebenau			
45	46		45/6.1B	Hoch-, Mittel- und Niederspannungskabel		Beleuchtungskabel	AVACON Bürgermeister-Stahn-Wall 1 31582 Nienburg			
45	46		45/2.6	Wirtschaftsweg		unbef. Feldweg		291		
46	47		46/4.4	Freileitung mit UN >= 110kV	Bestandsleitung	380-kV-Ltg. LH-10-3003 Landesbergen - Sottrum	TenneT TSO GmbH Bernecker Str. 70 95444 Bayreuth		41	42
46	47		46/6.2A	Femmeldekabel		FM-Kabel_WKA-Voigtei	ENERCON GmbH Dreekamp 5 26605 Aurich			
46	47		46/6.1	Hoch-, Mittel- und Niederspannungskabel		MSP-Kabel_WKA-Voigtei	ENERCON GmbH Dreekamp 5 26605 Aurich			
46	47		46/2.5	unklassifizierte Gemeinde- oder Ortsverbindungsstraße	Abzweig von 46-47, VER, 2.4 Straßen	Spelsmoorweg	Gemeinde Pennigsehl Ortstr. 28 31618 Liebenau			
46	47		46/6.5	Hochdruckwasserleitungen		Trinkwasserleitung PVC DN 150	Kreisverband für Wasserwirtschaft Nienburg Am Wall 2 31582 Nienburg			


Aufgestellt: Bayreuth, den 15.12.2021				Trassierungsfirma:				Stand:			
TenneT TSO GmbH i.V. <u>Sälzer</u>				i.V. <u>M. H. Röhler</u>				imp GmbH Bünnerhelfstr. 10 44379 Dortmund			
											
aufgestellt		Datum		Name							
geprüft		07.12.2021		Wallmeyer/imp							
		08.12.2021		Grams/imp							
Kreuzungsstelle Freileitung		Kreuzungsstelle Kabel		Kreuzungs- nummer	Kreuzungsobjekt	Objektname	Objektnummer	Eigentümer/ Betreiber	Positionierung	Fremdkreuzungs- stelle von Kreuzungsmast	Fremdkreuzungs- stelle bis Kreuzungsmast
Kreuzungsfeld von Mast	Kreuzungsfeld bis Mast	Stationierung									
46	47	46/2.4	Kreisstraße	Deblinghausen - Mainschhorn	K 40	Landkreis Nienburg/Weser Ambsbogen 1 31582 Nienburg	Abs.10 Stat. 3110				
46	47	46/6.2B	Fernmeldekabel		FM-Kabel	Deutsche Telekom Friedrich-Ebert-Allee 140 53113 Bonn					
46	47	46/3.3	Bach oder See		Graben	Wasser- und Bodenverband "Siede-Peeksriede" Verbandsvorsteher In der Heide 1 27246 Borstel					
47	48	47/6.4	Gasleitungen	unverb. Vorinformation / Lage ungenau Schutzbereich 12m	Erdgastransportleitung ETL 0066.000; D=600 , St 60.7. + FM Begleitkabel Voigtei - Nienburg Schutzstreifen 12m	Gasunie Deutschland GmbH Pelikanplatz 5 30177 Hanover					
47	48	47/2.6	Wirtschaftsweg		bef. Weg	Gemeinde Pennigsehl Ortstr. 28 31618 Liebenau					
48	49	48/3.4	Wasserschutz- und Überschwemmungsgebiet		Schutzzone III A	Landkreis Nienburg/Weser Fachdienst Wasserwirtschaft Kreishaus am Schloßplatz 31582 Nienburg					
48	49	48/3.3	Bach oder See		Spelsmoorgraben	Unterhaltungs- Und Landschaftspflegeverband (V0320) Dorfstraße 11 27249 Mellinghausen					
48	49	48/2.6	Wirtschaftsweg		unbef. Feldweg	Gemeinde Pennigsehl Ortstr. 28 31618 Liebenau					
49	50	49/2.6	Wirtschaftsweg	Fortsetzung von 48-49, VER, 2.6 Straßen	unbef. Feldweg	Gemeinde Pennigsehl Ortstr. 28 31618 Liebenau					
49	50	49/3.4	Wasserschutz- und Überschwemmungsgebiet	Fortsetzung von 48-49, GEL, 3.4 Gewässer	Schutzzone III A	Landkreis Nienburg/Weser Fachdienst Wasserwirtschaft Kreishaus am Schloßplatz 31582 Nienburg					
49	50	49/2.5	unklassifizierte Gemeinde- oder Ortsverbindungsstraße		K40 - K45	Gemeinde Pennigsehl Ortstr. 28 31618 Liebenau					
50	51	50/3.4	Wasserschutz- und Überschwemmungsgebiet	Fortsetzung von 49-50, GEL, 3.4 Gewässer	Schutzzone III A	Landkreis Nienburg/Weser Fachdienst Wasserwirtschaft Kreishaus am Schloßplatz 31582 Nienburg					

Aufgestellt: Bayreuth, den 15.12.2021				Trassierungsfirma:				Stand:			
TenneT TSO GmbH i.V. 				imp GmbH Bünnerhelfstr. 10 44379 Dortmund 				aufgestellt	Datum	Name	
								geprüft	07.12.2021	Wallmeyer/imp	
									08.12.2021	Grams/imp	
Kreuzungsstelle Freileitung		Kreuzungsstelle Kabel		Kreuzungs- nummer	Kreuzungsobjekt	Objektname	Objektnummer	Eigentümer/ Betreiber	Positionierung	Fremdkreuzungs- stelle von Kreuzungsmast	Fremdkreuzungs- stelle bis Kreuzungsmast
Kreuzungsfeld von Mast	Kreuzungsfeld bis Mast	Stationierung									
51	52			51/3.4	Wasserschutz- und Überschwemmungsgebiet	Fortsetzung von 50-51, GEL, 3.4 Gewässer	Schutzzone III A	Landkreis Nienburg/Weser Fachdienst Wasserwirtschaft Kreishaus am Schloßplatz 31582 Nienburg			
51	52			51/6.5	Hochdruckwasserleitungen		WW Liebenau 2 - RohWL 3	Harzwasserwerke GmbH Nikolaistr. 8 31137 Hildesheim			
51	52			51/6.1	Hoch-, Mittel- und Niederspannungskabel		MSP-Kabel	AVACON Bürgermeister-Stahn-Wall 1 31582 Nienburg			
52	53			52/3.4	Wasserschutz- und Überschwemmungsgebiet	Fortsetzung von 51-52, GEL, 3.4 Gewässer	Schutzzone III A	Landkreis Nienburg/Weser Fachdienst Wasserwirtschaft Kreishaus am Schloßplatz 31582 Nienburg			
52	53			52/6.1A	Hoch-, Mittel- und Niederspannungskabel		NSP-Kabel	AVACON Bürgermeister-Stahn-Wall 1 31582 Nienburg			
52	53			52/2.5	unklassifizierte Gemeinde- oder Ortsverbindungsstraße		Pfingststraße	Gemeinde Pennigsehl Ortstr. 28 31618 Liebenau			
52	53			52/6.5A	Hochdruckwasserleitungen		Abwasserleitung STZ 200	Kreisverband für Wasserwirtschaft Nienburg Am Wall 2 31582 Nienburg			
52	53			52/6.2	Fernmeldekabel		FM-Kabel	Deutsche Telekom Friedrich-Ebert-Allee 140 53113 Bonn			
52	53			52/6.5B	Hochdruckwasserleitungen		Trinkwasserleitung PVC DN 100	Kreisverband für Wasserwirtschaft Nienburg Am Wall 2 31582 Nienburg			
52	53			52/6.1B	Hoch-, Mittel- und Niederspannungskabel		Beleuchtungskabel	AVACON Bürgermeister-Stahn-Wall 1 31582 Nienburg			
53	54			53/3.4	Wasserschutz- und Überschwemmungsgebiet	Fortsetzung von 52-53, GEL, 3.4 Gewässer	Schutzzone III A	Landkreis Nienburg/Weser Fachdienst Wasserwirtschaft Kreishaus am Schloßplatz 31582 Nienburg			
54	55			54/3.4	Wasserschutz- und Überschwemmungsgebiet	Fortsetzung von 53-54, GEL, 3.4 Gewässer	Schutzzone III A	Landkreis Nienburg/Weser Fachdienst Wasserwirtschaft Kreishaus am Schloßplatz 31582 Nienburg			
54	55			54/2.6	Wirtschaftsweg		unbef. Feldweg	Gemeinde Pennigsehl Ortstr. 28 31618 Liebenau			


Aufgestellt: Bayreuth, den 15.12.2021				Trassierungsfirma:				Stand:											
TenneT TSO GmbH i.V. <u>Sälzer</u>				i.V. <u>Markus Röhler</u>				imp GmbH Bünnerhelfstr. 10 44379 Dortmund											
																			
aufgestellt		Datum		Name															
geprüft		07.12.2021		Wallmeyer/imp															
		08.12.2021		Grams/imp															
Kreuzungsstelle Freileitung		Kreuzungsstelle Kabel		Kreuzungs- nummer		Kreuzungsobjekt		Objektname		Objektnummer		Eigentümer/ Betreiber		Positionierung		Fremdkreuzungs- stelle von Kreuzungsmast		Fremdkreuzungs- stelle bis Kreuzungsmast	
Kreuzungsfeld von Mast	Kreuzungsfeld bis Mast	Stationierung																	
55	56		55/3.4	Wasserschutz- und Überschwemmungsgebiet	Fortsetzung von 54-55, GEL, 3.4 Gewässer	Schutzzone III A		Landkreis Nienburg/Weser Fachdienst Wasserwirtschaft Kreishaus am Schloßplatz 31582 Nienburg											
55	56		55/2.6	Wirtschaftsweg		Zufahrt zu Sudholzer Weg 12	208												
55	56		55/6.2A	Fernmeldekabel		FM-Kabel		Deutsche Telekom Friedrich-Ebert-Allee 140 53113 Bonn											
55	56		55/6.1A	Hoch-, Mittel- und Niederspannungskabel		NSP-Kabel		AVACON Bürgermeister-Stahn-Wall 1 31582 Nienburg											
55	56		55/6.5A	Hochdruckwasserleitungen		Abwasserleitung		Kreisverband für Wasserwirtschaft Nienburg Am Wall 2 31582 Nienburg											
55	56		55/6.2B	Fernmeldekabel		FM-Kabel		Deutsche Telekom Friedrich-Ebert-Allee 140 53113 Bonn											
55	56		55/6.5B	Hochdruckwasserleitungen		Abwasserleitung PEHD 75		Kreisverband für Wasserwirtschaft Nienburg Am Wall 2 31582 Nienburg											
55	56		55/6.1B	Hoch-, Mittel- und Niederspannungskabel		NSP-Kabel		AVACON Bürgermeister-Stahn-Wall 1 31582 Nienburg											
55	56		55/2.4	Kreisstraße	Mainschhorn - K16	K 45		Landkreis Nienburg/Weser Amtsbogen 1 31582 Nienburg		Abs.10, Stat. 0.969									
55	56		55/6.5C	Hochdruckwasserleitungen		Trinkwasserleitung PVC DN 100		Kreisverband für Wasserwirtschaft Nienburg Am Wall 2 31582 Nienburg											
55	56		55/6.4	Gasleitungen		Gaslgt. VGM da 110 PE-HD Schutzstreifen 2m		AVACON Bürgermeister-Stahn-Wall 1 31582 Nienburg											
55	56		55/6.1C	Hoch-, Mittel- und Niederspannungskabel		MSP-Kabel		AVACON Bürgermeister-Stahn-Wall 1 31582 Nienburg											
55	56		55/4.4	Freileitung mit UN >= 110kV		380-kV-Ltg. LH-10-3039 Stade - Landesbergen		TenneT TSO GmbH Bernecker Str. 70 95444 Bayreuth			3157							3156	
56	57		56/3.4	Wasserschutz- und Überschwemmungsgebiet	Fortsetzung von 55-56, GEL, 3.4 Gewässer	Schutzzone III A		Landkreis Nienburg/Weser Fachdienst Wasserwirtschaft Kreishaus am Schloßplatz 31582 Nienburg											

Kreuzungsstelle Freileitung				Kreuzungsstelle Kabel		Kreuzungsnummer	Kreuzungsobjekt	Objektname	Objektnummer	Eigentümer/ Betreiber	Positionierung	Fremdkreuzungsstelle von Kreuzungsmast	Fremdkreuzungsstelle bis Kreuzungsmast		
Kreuzungsfeld von Mast	Kreuzungsfeld bis Mast	Stationierung													
Aufgestellt: Bayreuth, den 15.12.2021				Trassierungsfirma:				Stand:							
TenneT TSO GmbH i.V. <u>Sälzer</u>				i.V. <u>Markus Röhler</u>				imp GmbH Bünnerhelfstr. 10 44379 Dortmund				aufgestellt 07.12.2021		Wallmeyer/imp	
										geprüft 08.12.2021		Grams/imp			
56	57	56/4.4	56/4.4	Freileitung mit UN >= 110kV	Längsführung; Fortsetzung von 55-56, LTG, 4.4 Starkstrom- Freileitungen	380-kV-Ltg. LH-10-3039 Stade- Landesbergen	TenneT TSO GmbH Bernecker Str. 70 95444 Bayreuth					3157	3158		
56	57	56/2.6	56/2.6	Wirtschaftsweg		unbef. Weg	114, 224								
56	57	56/6.5	56/6.5	Hochdruckwasserleitungen		Trinkwasserleitung PVC DN 100	Kreisverband für Wasserwirtschaft Nienburg Am Wall 2 31582 Nienburg								
56	57	56/6.1A	56/6.1A	Hoch-, Mittel- und Niederspannungskabel		MSP-20kV-Kabel	Carsten Wolters Biogasanlage Sudholzer Weg 14 31621 Pennigsehl								
56	57	56/2.5	56/2.5	unklassifizierte Gemeinde- oder Ortsverbindungsstraße		K 45 - Biogasanlage	Gemeinde Pennigsehl Ortstr. 28 31618 Liebenau								
56	57	56/6.1B	56/6.1B	Hoch-, Mittel- und Niederspannungskabel		NSP-Kabel	AVACON Bürgermeister-Stahn-Wall 1 31582 Nienburg								
56	57	56/6.1C	56/6.1C	Hoch-, Mittel- und Niederspannungskabel		MSP-20kV-Kabel	AVACON Bürgermeister-Stahn-Wall 1 31582 Nienburg								
56	57	56/6.1D	56/6.1D	Hoch-, Mittel- und Niederspannungskabel	Außer Betrieb	Beleuchtungskabel	AVACON Bürgermeister-Stahn-Wall 1 31582 Nienburg								
57	58	57/3.4A	57/3.4A	Wasserschutz- und Überschwemmungsgebiet	Fortsetzung von 56-57, GEL, 3.4 Gewässer	Schutzzone III A	Landkreis Nienburg/Weser Fachdienst Wasserwirtschaft Kreishaus am Schloßplatz 31582 Nienburg								
57	58	57/3.4B	57/3.4B	Wasserschutz- und Überschwemmungsgebiet		Schutzzone III B	Landkreis Nienburg/Weser Fachdienst Wasserwirtschaft Kreishaus am Schloßplatz 31582 Nienburg								
58	59	58/3.4	58/3.4	Wasserschutz- und Überschwemmungsgebiet	Fortsetzung von 57-58, GEL, 3.4B Gewässer	Schutzzone III B	Landkreis Nienburg/Weser Fachdienst Wasserwirtschaft Kreishaus am Schloßplatz 31582 Nienburg								
58	59	58/4.4	58/4.4	Freileitung mit UN >= 110kV		110-kV-Ltg. LH-10-1051	AVACON Bürgermeister-Stahn-Wall 1 31582 Nienburg				21	22			
58	59	58/7.1A	58/7.1A	Wohngebäude und sonstige Bauwerke mit Ort, Straße u. Hs.Nr.		bef. Hofstelle	149								
58	59	58/7.1B	58/7.1B	Wohngebäude und sonstige Bauwerke mit Ort, Straße u. Hs.Nr.	Fortsetzung von 58-59, GEB, 7.1A Bauwerke	bef. Hofstelle	149								


Aufgestellt: Bayreuth, den 15.12.2021				Trassierungsfirma:				Stand:			
TenneT TSO GmbH i.V. <u>Sälzer</u>				i.V. <u>Markus Rübke</u>				imp GmbH Bünnerhelfstr. 10 44379 Dortmund			
											
aufgestellt		Datum		Name							
geprüft		07.12.2021		Wallmeyer/imp							
		08.12.2021		Grams/imp							
Kreuzungsstelle Freileitung		Kreuzungsstelle Kabel		Kreuzungs- nummer	Kreuzungsobjekt	Objektname	Objektnummer	Eigentümer/ Betreiber	Positionierung	Fremdkreuzungs- stelle von Kreuzungsmast	Fremdkreuzungs- stelle bis Kreuzungsmast
Kreuzungsfeld von Mast	Kreuzungsfeld bis Mast	Stationierung									
59	60	59/6.1A	Hoch-, Mittel- und Niederspannungskabel		MSP-Kabel	AVACON Bürgermeister-Stahn-Wall 1 31582 Nienburg					
59	60	59/6.1B	Hoch-, Mittel- und Niederspannungskabel		MSP-Kabel	AVACON Bürgermeister-Stahn-Wall 1 31582 Nienburg					
59	60	59/6.2A	Fernmeldekabel		FM-Leerrohr PE HD DN 40	AVACON Bürgermeister-Stahn-Wall 1 31582 Nienburg					
59	60	59/6.1C	Hoch-, Mittel- und Niederspannungskabel		MSP-Kabel	AVACON Bürgermeister-Stahn-Wall 1 31582 Nienburg					
59	60	59/2.5	unklassifizierte Gemeinde- oder Ortsverbindungsstraße		Bergriede	Gemeinde Pennigsehl Ortstr. 28 31618 Liebenau					
59	60	59/6.2B	Fernmeldekabel		FM-Kabel	Deutsche Telekom Friedrich-Ebert-Allee 140 53113 Bonn					
59	60	59/6.4	Gasleitungen		Gaslgt. VGM da 110 PE-HD Schutzstreifen 2m	AVACON Bürgermeister-Stahn-Wall 1 31582 Nienburg					
59	60	59/6.1B	Hoch-, Mittel- und Niederspannungskabel		NSP-Kabel	AVACON Bürgermeister-Stahn-Wall 1 31582 Nienburg					
59	60	59/3.4	Wasserschutz- und Überschwemmungsgebiet	Fortsetzung von 58-59, GEL, 3.4 Gewässer	Schutzzone III B	Landkreis Nienburg/Weser Fachdienst Wasserwirtschaft Kreishaus am Schloßplatz 31582 Nienburg					
59	60	59/6.5	Hochdruckwasserleitungen		Trinkwasserleitung PVC DN 100	Kreisverband für Wasserwirtschaft Nienburg Am Wall 2 31582 Nienburg					
60	61	60/3.4	Wasserschutz- und Überschwemmungsgebiet	Fortsetzung von 59-60, GEL, 3.4 Gewässer	Schutzzone III B	Landkreis Nienburg/Weser Fachdienst Wasserwirtschaft Kreishaus am Schloßplatz 31582 Nienburg					
60	61	60/6.5	Hochdruckwasserleitungen		Trinkwasserleitung PVC DN 100	Kreisverband für Wasserwirtschaft Nienburg Am Wall 2 31582 Nienburg					
60	61	60/2.6	Wirtschaftsweg		bef. Weg	Gemeinde Pennigsehl Ortstr. 28 31618 Liebenau					
60	61	60/6.4	Gasleitungen		Gaslgt. VGM da 63 PE-HD Schutzstreifen 2m	AVACON Bürgermeister-Stahn-Wall 1 31582 Nienburg					

Aufgestellt: Bayreuth, den 15.12.2021				Trassierungsfirma:				Stand:			
TenneT TSO GmbH i.V. <u>Sälzer</u>				i.V. <u>M. H. Röhle</u>				imp GmbH Bünnerhelfstr. 10 44379 Dortmund			
											
aufgestellt		Datum		Name							
geprüft		07.12.2021		Wallmeyer/imp							
		08.12.2021		Grams/imp							
Kreuzungsstelle Freileitung		Kreuzungsstelle Kabel		Kreuzungs- nummer	Kreuzungsobjekt	Objektname	Objektnummer	Eigentümer/ Betreiber	Positionierung	Fremdkreuzungs- stelle von Kreuzungsmast	Fremdkreuzungs- stelle bis Kreuzungsmast
Kreuzungsfeld von Mast	Kreuzungsfeld bis Mast	Stationierung									
60	61	60/6.1	Hoch-, Mittel- und Niederspannungskabel			NSP-Kabel	AVACON Bürgermeister-Stahn-Wall 1 31582 Nienburg				
61	62	61/3.3	Bach oder See	Längsführung	Winterbach	Gemeinde Pennigsehl Ortstr. 28 31618 Liebenau					
62	63	62/6.5	Hochdruckwasserleitungen		Trinkwasserleitung PVC DN 50	Kreisverband für Wasserwirtschaft Nienburg Am Wall 2 31582 Nienburg					
62	63	62/2.6A	Wirtschaftsweg		bef. Weg	Gemeinde Pennigsehl Ortstr. 28 31618 Liebenau					
62	63	62/3.3	Bach oder See	Längsführung	Winterbach	Gemeinde Pennigsehl Ortstr. 28 31618 Liebenau					
62	63	62/2.6B	Wirtschaftsweg		unbef. Feldweg	Gemeinde Pennigsehl Ortstr. 28 31618 Liebenau					
63	64	63/5.4A	Richtfunkstrecke		Schutzbereich 60m	Telefónica Germany GmbH & Co. OHG Georg-Brauchle-Ring 23-25 80992 München					
63	64	63/5.4B	Richtfunkstrecke		Schutzbereich 50m	Vodafone GmbH Amsinckstraße 61 20097 Hamburg					
64	65	64/2.6A	Wirtschaftsweg		Lagerplatz		279				
64	65	64/6.2	Femmeldekabel		FM-Erdkabel A-2YF(L)2Y 10x2x0,9	AVACON Bürgermeister-Stahn-Wall 1 31582 Nienburg					
64	65	64/2.2	Bundesstraße	Borstel - B6	B 214	Bundesrepublik Deutschland (Bundesstraßenverwaltung) Oldenburger Straße 2 31582 Nienburg	Abs. 490 Stat. 2.850				
64	65	64/6.1A	Hoch-, Mittel- und Niederspannungskabel		NSP-Kabel	AVACON Bürgermeister-Stahn-Wall 1 31582 Nienburg					
64	65	64/6.1B	Hoch-, Mittel- und Niederspannungskabel		Beleuchtungskabel	AVACON Bürgermeister-Stahn-Wall 1 31582 Nienburg					
64	65	64/2.6B	Wirtschaftsweg	Längsführung zu 64-65, VER, 2.2 Straßen	Radweg	Bundesrepublik Deutschland (Bundesstraßenverwaltung) Oldenburger Straße 2 31582 Nienburg					
64	65	64/5.4	Richtfunkstrecke		Schutzbereich 60m	Telefónica Germany GmbH & Co. OHG Georg-Brauchle-Ring 23-25 80992 München					

Aufgestellt: Bayreuth, den 15.12.2021						Trassierungsfirma:		Stand:											
TenneT TSO GmbH i.V. <u>Sälzer</u>						imp GmbH Bünnerhelfstr. 10 44379 Dortmund		<table border="1"> <tr> <td></td> <td>Datum</td> <td>Name</td> </tr> <tr> <td>aufgestellt</td> <td>07.12.2021</td> <td>Wallmeyer/imp</td> </tr> <tr> <td>geprüft</td> <td>08.12.2021</td> <td>Grams/imp</td> </tr> </table>				Datum	Name	aufgestellt	07.12.2021	Wallmeyer/imp	geprüft	08.12.2021	Grams/imp
	Datum	Name																	
aufgestellt	07.12.2021	Wallmeyer/imp																	
geprüft	08.12.2021	Grams/imp																	
i.V. <u>M. H. R. R. R.</u>																			
Kreuzungsstelle Freileitung		Kreuzungsstelle Kabel		Kreuzungs- nummer	Kreuzungsobjekt	Objektname	Objektnummer	Eigentümer/ Betreiber	Positionierung	Fremdkreuzungs- stelle von Kreuzungsmast	Fremdkreuzungs- stelle bis Kreuzungsmast								
Kreuzungsfeld von Mast	Kreuzungsfeld bis Mast	Stationierung																	
65	66	65/2.5	unklassifizierte Gemeinde- oder Ortsverbindungsstraße		In der Kalten Zeit	Gemeinde Borstel Allee 4 27254 Siedenburg													
66	67	66/6.1	Hoch-, Mittel- und Niederspannungskabel		NSP-Kabel	AVACON Bürgermeister-Stahn-Wall 1 31582 Nienburg													
66	67	66/2.5	unklassifizierte Gemeinde- oder Ortsverbindungsstraße		Holter Weg	Gemeinde Borstel Allee 4 27254 Siedenburg													
68	69	68/3.3	Bach oder See		Speckenbach	Wasser- und Bodenverband "Siede-Peekriede" Verbandsvorsteher In der Heide 1 27246 Borstel													
71	72	71/6.1A	Hoch-, Mittel- und Niederspannungskabel		MSP-Kabel	AVACON Bürgermeister-Stahn-Wall 1 31582 Nienburg													
71	72	71/6.1B	Hoch-, Mittel- und Niederspannungskabel		NSP-Kabel	AVACON Bürgermeister-Stahn-Wall 1 31582 Nienburg													
71	72	71/2.5	unklassifizierte Gemeinde- oder Ortsverbindungsstraße		Hoyaer Straße	Gemeinde Wietzen Rathausstraße 14 31608 Marklohe													
71	72	71/6.2A	Fernmeldekabel		FM-Kabel	Deutsche Telekom Friedrich-Ebert-Allee 140 53113 Bonn													
71	72	71/6.4	Gasleitungen		Gasltg. VGM da 110 PE-HD	AVACON Bürgermeister-Stahn-Wall 1 31582 Nienburg													
71	72	71/6.2B	Fernmeldekabel		FM-Erdkabel A-2YF(L)2Y 6*2*0,9	AVACON Bürgermeister-Stahn-Wall 1 31582 Nienburg													
71	72	71/6.5	Hochdruckwasserleitungen		Trinkwasserleitung PVC DN 100	Kreisverband für Wasserwirtschaft Nienburg Am Wall 2 31582 Nienburg													
72	73	72/2.5	unklassifizierte Gemeinde- oder Ortsverbindungsstraße		Fortsetzung von 71-72, VER, 2,5 Straßen	Hoyaer Straße	Gemeinde Wietzen Rathausstraße 14 31608 Marklohe												
72	73	72/6.5	Hochdruckwasserleitungen		Fortsetzung von 71-72, LTG, 6.5 Unterirdische Anlagen	Trinkwasserleitung PVC DN 100	Kreisverband für Wasserwirtschaft Nienburg Am Wall 2 31582 Nienburg												
72	73	72/6.2A	Fernmeldekabel		Fortsetzung von 71-72, LTG, 6.2A Unterirdische Anlagen	FM-Kabel	Deutsche Telekom Friedrich-Ebert-Allee 140 53113 Bonn												
72	73	72/6.4	Gasleitungen		Fortsetzung von 71-72, LTG, 6.4 Unterirdische Anlagen	Gasltg. VGM da 110 PE-HD	AVACON Bürgermeister-Stahn-Wall 1 31582 Nienburg												


Aufgestellt: Bayreuth, den 15.12.2021 TenneT TSO GmbH i.V. <u>Sälzer</u>	Trassierungsfirma: imp GmbH Bünnerhelfstr. 10 44379 Dortmund 	Stand: <table border="1" style="width:100%; border-collapse: collapse;"> <tr> <td></td> <td>Datum</td> <td>Name</td> </tr> <tr> <td>aufgestellt</td> <td>07.12.2021</td> <td>Wallmeyer/imp</td> </tr> <tr> <td>geprüft</td> <td>08.12.2021</td> <td>Grams/imp</td> </tr> </table>		Datum	Name	aufgestellt	07.12.2021	Wallmeyer/imp	geprüft	08.12.2021	Grams/imp
	Datum	Name									
aufgestellt	07.12.2021	Wallmeyer/imp									
geprüft	08.12.2021	Grams/imp									

Kreuzungsstelle Freileitung		Kreuzungsstelle Kabel		Kreuzungs- nummer	Kreuzungsobjekt	Objektname	Objektnummer	Eigentümer/ Betreiber	Positionierung	Fremdkreuzungs- stelle von Kreuzungsmast	Fremdkreuzungs- stelle bis Kreuzungsmast
Kreuzungsfeld von Mast	Kreuzungsfeld bis Mast	Stationierung									
72	73		72/6.2B	Femmeldekabel	Fortsetzung von 71-72, LTG, 6.2B Unterirdische Anlagen	FM-Erdkabel A-2YF(L)2Y 6*2*0,9		AVACON Bürgermeister-Stahn-Wall 1 31582 Nienburg			
72	73		72/2.6	Wirtschaftsweg		unbef. Feldweg		Gemeinde Wietzen Rathausstraße 14 31608 Marklöße			
72	73		72/6.2C	Femmeldekabel		FM-Kabel		Deutsche Telekom Friedrich-Ebert-Allee 140 53113 Bonn			
73	74		73/6.1	Hoch-, Mittel- und Niederspannungskabel		NSP-Kabel		AVACON Bürgermeister-Stahn-Wall 1 31582 Nienburg			
73	74		73/6.2A	Femmeldekabel		FM-Kabel		Deutsche Telekom Friedrich-Ebert-Allee 140 53113 Bonn			
73	74		73/2.6A	Wirtschaftsweg	Zufahrt zu Hoyer Straße 1	bef. Zufahrt			13		
73	74		73/6.4	Gasleitungen		Gaslgt.		AVACON Bürgermeister-Stahn-Wall 1 31582 Nienburg			
73	74		73/6.5	Hochdruckwasserleitungen	Inkl. 2 Abzweige	Trinkwasserleitung PVC DN 100		Kreisverband für Wasserwirtschaft Nienburg Am Wall 2 31582 Nienburg			
73	74		73/2.6B	Wirtschaftsweg	Zufahrt zu Hoyer Straße 2	bef. Zufahrt			235		
73	74		73/6.2B	Femmeldekabel		FM-Kabel		Deutsche Telekom Friedrich-Ebert-Allee 140 53113 Bonn			
74	75		74/6.2	Femmeldekabel		FM-Kabel		Deutsche Telekom Friedrich-Ebert-Allee 140 53113 Bonn			
74	75		74/6.4	Gasleitungen		Gaslgt.		AVACON Bürgermeister-Stahn-Wall 1 31582 Nienburg			
74	75		74/2.6	Wirtschaftsweg	Zufahrt zu An der Triebje 3	bef. Weg		Gemeinde Wietzen Rathausstraße 14 31608 Marklöße			
75	76		75/2.6	Wirtschaftsweg		unbef. Feldweg		Anstalt Niedersächsische Landesforsten Forstweg 1A 38302 Wolfenbüttel			
76	77		76/6.2A	Femmeldekabel		FM-Kabel		Deutsche Telekom Friedrich-Ebert-Allee 140 53113 Bonn			
76	77		76/2.5	unklassifizierte Gemeinde- oder Ortsverbindungsstraße		Alte Staffhorster Straße		Gemeinde Wietzen Rathausstraße 14 31608 Marklöße			


Aufgestellt: Bayreuth, den 15.12.2021 TenneT TSO GmbH i.V. <u>Sälzer</u>	i.V. <u>M. H. Röhler</u>	Trassierungsfirma:	Stand:		
		imp GmbH Bünnerhelfstr. 10 44379 Dortmund 	Datum	Name	
			aufgestellt	07.12.2021	Wallmeyer/imp
			geprüft	08.12.2021	Grams/imp

Kreuzungsstelle Freileitung		Kreuzungsstelle Kabel		Kreuzungs- nummer	Kreuzungsobjekt	Objektname	Objektnummer	Eigentümer/ Betreiber	Positionierung	Fremdkreuzungs- stelle von Kreuzungsmast	Fremdkreuzungs- stelle bis Kreuzungsmast
Kreuzungsfeld von Mast	Kreuzungsfeld bis Mast	Stationierung	Stationierung								
76	77		76/6.4	Gasleitungen			Gasltg. VGM da 110 PE-HD Schutzstreifen 2m	AVACON Bürgermeister-Stahn-Wall 1 31582 Nienburg			
76	77		76/6.1A	Hoch-, Mittel- und Niederspannungskabel			MSP-Kabel	AVACON Bürgermeister-Stahn-Wall 1 31582 Nienburg			
76	77		76/3.3	Bach oder See			2x Fischteiche	251, 271, 272			
76	77		76/2.6A	Wirtschaftsweg	Um Teiche; 76-77, GEL, 3,3 Gewässer		unbef. Weg	251, 271, 272			
76	77		76/6.1B	Hoch-, Mittel- und Niederspannungskabel			NSP-Kabel	AVACON Bürgermeister-Stahn-Wall 1 31582 Nienburg			
76	77		76/2.6B	Wirtschaftsweg	Zufahrt zu Hoyer Straße 4		bef. Zufahrt	251			
76	77		76/6.2B	Femmeldekabel			FM-Kabel	Deutsche Telekom Friedrich-Ebert-Allee 140 53113 Bonn			
76	77		76/6.5	Hochdruckwasserleitungen			Trinkwasserleitung	Kreisverband für Wasserwirtschaft Nienburg Am Wall 2 31582 Nienburg			
77	78		77/2.6	Wirtschaftsweg			unbef. Feldweg	127			
77	78		77/6.2	Femmeldekabel			FM-Kabel	Deutsche Telekom Friedrich-Ebert-Allee 140 53113 Bonn			
77	78		77/2.5	unklassifizierte Gemeinde- oder Ortsverbindungsstraße			Hoyaer Straße	Gemeinde Wietzen Rathausstraße 14 31608 Marklohe			
77	78		77/3.3	Bach oder See	Entlang 77-78, VER, 2.5 Straßen		Graben	Wasser- und Bodenverband Holte Staffhorster Str. 1 31613 Wietzen			
77	78		77/6.5	Hochdruckwasserleitungen			Trinkwasserleitung PVC DN 100	Kreisverband für Wasserwirtschaft Nienburg Am Wall 2 31582 Nienburg			
77	78		77/6.4	Gasleitungen			Gasltg. VGM da 110 PE 80	AVACON Bürgermeister-Stahn-Wall 1 31582 Nienburg			
77	78		77/6.1	Hoch-, Mittel- und Niederspannungskabel			MSP-Kabel	AVACON Bürgermeister-Stahn-Wall 1 31582 Nienburg			
78	79		78/6.2	Femmeldekabel	Fortsetzung von 77-78, LTG, 6.2 Unterirdische Anlagen		FM-Kabel	Deutsche Telekom Friedrich-Ebert-Allee 140 53113 Bonn			
78	79		78/2.5	unklassifizierte Gemeinde- oder Ortsverbindungsstraße	Fortsetzung von 77-78, VER, 2.5 Straßen		Hoyaer Straße	Gemeinde Wietzen Rathausstraße 14 31608 Marklohe			


Aufgestellt: Bayreuth, den 15.12.2021				Trassierungsfirma:				Stand:			
TenneT TSO GmbH i.V. <u>Sälzer</u>				i.V. <u>Manfred Reib</u>				imp GmbH Bünnerhelfstr. 10 44379 Dortmund			
											
aufgestellt		Datum		Name							
geprüft		07.12.2021		Wallmeyer/imp							
		08.12.2021		Grams/imp							
Kreuzungsstelle Freileitung		Kreuzungsstelle Kabel		Kreuzungs- nummer	Kreuzungsobjekt	Objektname	Objektnummer	Eigentümer/ Betreiber	Positionierung	Fremdkreuzungs- stelle von Kreuzungsmast	Fremdkreuzungs- stelle bis Kreuzungsmast
Kreuzungsfeld von Mast	Kreuzungsfeld bis Mast	Stationierung									
78	79	78/3.3	Bach oder See	Fortsetzung von 77-78, GEL, 3.3 Gewässer	Graben	Wasser- und Bodenverband Holte Staffhorster Str. 1 31613 Wietzen					
78	79	78/6.5	Hochdruckwasserleitungen	Fortsetzung von 77-78, LTG, 6.5 Unterirdische Anlagen	Trinkwasserleitung PVC DN 100	Kreisverband für Wasserwirtschaft Nienburg Am Wall 2 31582 Nienburg					
78	79	78/6.4	Gasleitungen	Fortsetzung von 77-78, LTG, 6.4 Unterirdische Anlagen	Gaslgt. VGM da 110 PE 80	AVACON Bürgermeister-Stahn-Wall 1 31582 Nienburg					
78	79	78/6.1	Hoch-, Mittel- und Niederspannungskabel	Fortsetzung von 77-78, LTG, 6.1 Unterirdische Anlagen	MSP-Kabel	AVACON Bürgermeister-Stahn-Wall 1 31582 Nienburg					
79	80	79/3.3A	Bach oder See		Graben	Wasser- und Bodenverband Holte Staffhorster Str. 1 31613 Wietzen					
79	80	79/3.3B	Bach oder See	Abzweig von 79-80, GEL, 3.3A Gewässer	Graben	Wasser- und Bodenverband Holte Staffhorster Str. 1 31613 Wietzen					
81	82	81/2.6	Wirtschaftsweg		unbef. Feldweg		221				
81	82	81/2.5	unklassifizierte Gemeinde- oder Ortsverbindungsstraße		Siedenburger Straße	Gemeinde Wietzen Rathausstraße 14 31608 Marklohe					
81	82	81/6.1A	Hoch-, Mittel- und Niederspannungskabel			AVACON Bürgermeister-Stahn-Wall 1 31582 Nienburg					
81	82	81/6.1B	Hoch-, Mittel- und Niederspannungskabel			AVACON Bürgermeister-Stahn-Wall 1 31582 Nienburg					
81	82	81/6.2	Fernmeldekabel			Deutsche Telekom Friedrich-Ebert-Allee 140 53113 Bonn					
81	82	81/3.3	Bach oder See	Neben 81-82, VER, 1.2 Bahnen	Graben	DB Netz Aktiengesellschaft Theodor-Heuss-Allee 7 60486 Frankfurt am Main					
81	82	81/1.2	Bahnlinie, nicht elektrifiziert	Nienburg - Sulingen	Strecke 1744 Nienburg (Weser) Güterverkehr von Nienburg bis Sulingen außer Betrieb (von Sulingen nach Diepholz in Betrieb)	Deutsche Bahn AG DB Immobilien Hammerbrookstr. 44 20097 Hamburg					
82	83	82/2.5	unklassifizierte Gemeinde- oder Ortsverbindungsstraße		Torfweg	Gemeinde Wietzen Rathausstraße 14 31608 Marklohe					
82	83	82/4.4	Freileitung mit UN >= 110kV	Neubauleitung; Längsführung	380-kV-Ltg. LH-10-3039 Stade Landesbergen	TenneT TSO GmbH Bernecker Str. 70 95444 Bayreuth				3136	3135


Aufgestellt: Bayreuth, den 15.12.2021				Trassierungsfirma:				Stand:													
TenneT TSO GmbH i.V. <u>Sälzer</u>				i.V. <u>Markus Röhler</u>				imp GmbH Bünnerhelfstr. 10 44379 Dortmund													
																					
aufgestellt		Datum		Name																	
geprüft		07.12.2021		Wallmeyer/imp																	
		08.12.2021		Grams/imp																	
Kreuzungsstelle Freileitung		Kreuzungsstelle Kabel		Kreuzungsstelle		Kreuzungs- nummer		Kreuzungsobjekt		Objektname		Objektnummer		Eigentümer/ Betreiber		Positionierung		Fremdkreuzungs- stelle von Kreuzungsmast		Fremdkreuzungs- stelle bis Kreuzungsmast	
Kreuzungsfeld von Mast	Kreuzungsfeld bis Mast	Stationierung																			
83	84	83/4.4A		Freileitung mit UN >= 110KV	Fortsetzung von 82-83, LTG, 4.4 Starkstrom-Freileitungen; Neubauleitung; Längsführung in Achse in Kreuzung	380-kV-Ltg. LH-10-3039 Stade Landesbergen		TenneT TSO GmbH Bernecker Str. 70 95444 Bayreuth										3136			3135
83	84	83/2.5A		unklassifizierte Gemeinde- oder Ortsverbindungsstraße	Fortsetzung von 82-83, VER, 2.5 Straßen	Torfweg		Gemeinde Wietzen Rathausstraße 14 31608 Marklohe													
83	84	83/6.5		Hochdruckwasserleitungen		Trinkwasserleitung PVC DN 100		Kreisverband für Wasserwirtschaft Nienburg Am Wall 2 31582 Nienburg													
83	84	83/6.4		Gasleitungen		Gaslgt. VGM da 110 PE 80 SDR 17		AVACON Bürgermeister-Stahn-Wall 1 31582 Nienburg													
83	84	83/6.1		Hoch-, Mittel- und Niederspannungskabel		MSP-Kabel		AVACON Bürgermeister-Stahn-Wall 1 31582 Nienburg													
83	84	83/2.6		Wirtschaftsweg	Abzweig von 83-84, VER, 2.5 Straßen	unbef. Weg				46											
83	84	83/2.5B		unklassifizierte Gemeinde- oder Ortsverbindungsstraße	Abzweig von 83-84, VER, 2.5 Straßen	Am Lintelberg		Gemeinde Wietzen Rathausstraße 14 31608 Marklohe													
83	84	83/4.4B		Freileitung mit UN >= 110KV	Bestandsleitung; Längsführung	380-kV-Ltg. LH-10-3003 Landesbergen - Sottrum		TenneT TSO GmbH Bernecker Str. 70 95444 Bayreuth										65			66
84	85	84/4.4		Freileitung mit UN >= 110KV	Bestandsleitung; Längsführung	380-kV-Ltg. LH-10-3003 Landesbergen - Sottrum		TenneT TSO GmbH Bernecker Str. 70 95444 Bayreuth										66			67
84	85	84/6.2		Fernmeldekabel		FM-Kabel		Deutsche Telekom Friedrich-Ebert-Allee 140 53113 Bonn													
84	85	84/6.4		Gasleitungen		Gaslgt. VGM da 160 PE-HD Schutzstreifen 2m		AVACON Bürgermeister-Stahn-Wall 1 31582 Nienburg													
84	85	84/2.5		unklassifizierte Gemeinde- oder Ortsverbindungsstraße		Zum Herrenhassel		Gemeinde Wietzen Rathausstraße 14 31608 Marklohe													
85	86	85/2.5		unklassifizierte Gemeinde- oder Ortsverbindungsstraße	Fortsetzung von 84-85, VER, 2.5 Straßen	Zum Herrenhassel		Gemeinde Wietzen Rathausstraße 14 31608 Marklohe													
85	86	85/7.2		Spiel-, Sport- und Freizeitanlagen		Hundesportplatz		IRV-Hundesport-Treff Wietzen e.V. Blenhorster Straße 94 31613 Wietzen													
85	86	85/4.4		Freileitung mit UN >= 110KV	Bestandsleitung; Längsführung	380-kV-Ltg. LH-10-3003 Landesbergen - Sottrum		TenneT TSO GmbH Bernecker Str. 70 95444 Bayreuth										67			68

Aufgestellt: Bayreuth, den 15.12.2021				Trassierungsfirma:				Stand:		
TenneT TSO GmbH i.V. <u>Sälzer</u>				i.V. <u>Markus Röhler</u>				imp GmbH Bünnerhelfstr. 10 44379 Dortmund		
										
								aufgestellt	Datum	Name
								geprüft	07.12.2021	Wallmeyer/imp
									08.12.2021	Grams/imp
Kreuzungsstelle Freileitung	Kreuzungsstelle Kabel	Kreuzungsstelle	Kreuzungs- nummer	Kreuzungsobjekt	Objektname	Objektnummer	Eigentümer/ Betreiber	Positionierung	Fremdkreuzungs- stelle von Kreuzungsmast	Fremdkreuzungs- stelle bis Kreuzungsmast
Kreuzungsfeld von Mast	Kreuzungsfeld bis Mast	Stationierung								
86	87		86/6.4A	Gasleitungen	Unbekannt	Gashochdruckltg. 35/DN 700 , SIE 480.7 / Lehringen - Voigtel	Nowega GmbH Anton-Bruchhausen-Straße 4 48147 Münster			
86	87		86/6.2A	Fernmeldekabel		FM-Kabel K35	Nowega GmbH Anton-Bruchhausen-Straße 4 48147 Münster			
86	87		86/4.4	Freileitung mit UN >= 110kV	Bestandsleitung; Längsführung	380-kV-Ltg. LH-10-3003 Landesbergen - Sottrum	TenneT TSO GmbH Bernecker Str. 70 95444 Bayreuth		67	68
86	87		86/6.4B	Gasleitungen		Gasltg. VGM da 110 PE 80 SDR 17 Schutzstreifen 2m	AVACON Bürgermeister-Stahn-Wall 1 31582 Nienburg			
86	87		86/6.2B	Fernmeldekabel		FM-Kabel	Deutsche Telekom Friedrich-Ebert-Allee 140 53113 Bonn			
86	87		86/2.6	Wirtschaftsweg		Radweg	Niedersächsische Landesbehörde für Straßenbau und Verkehr Geschäftsbereich Nienburg Oldenburger Straße 2 31582 Nienburg			
86	87		86/2.2	Bundesstraße	Wietzen - Asendorf	B 6 (Bremer Straße)	Niedersächsische Landesbehörde für Straßenbau und Verkehr Geschäftsbereich Nienburg Oldenburger Straße 2 31582 Nienburg	Abs. 250, Stat. 1.642		
86	87		86/6.5	Hochdruckwasserleitungen		Wassertransportleitung Söse - Nord, Stahl St37, DA 575, mit Steuerkabel, Schutzstreifen 10m	Harzwasserwerke GmbH Nikolaistr. 8 31137 Hildesheim			
87	88		87/4.4	Freileitung mit UN >= 110kV	Bestandsleitung; Längsführung	380-kV-Ltg. LH-10-3003 Landesbergen - Sottrum	TenneT TSO GmbH Bernecker Str. 70 95444 Bayreuth		68	69
87	88		87/3.3A	Bach oder See		Graue	Unterhaltungs- und Landschaftspflegeverband "Meerbach u. Führse" Am Wall 2 31582 Nienburg			
87	88		87/5.4	Richtfunkstrecke		Schutzbereich 50m	Vodafone GmbH Amsinckstraße 61 20097 Hamburg			
87	88		87/6.1	Hoch-, Mittel- und Niederspannungskabel		MSP-Kabel	AVACON Bürgermeister-Stahn-Wall 1 31582 Nienburg			
87	88		87/2.5	unklassifizierte Gemeinde- oder Ortsverbindungsstraße		Kohlstraße	Gemeinde Wietzen Rathausstraße 14 31608 Marklohe			

Aufgestellt: Bayreuth, den 15.12.2021				Trassierungsfirma:				Stand:			
TenneT TSO GmbH i.V. <u>Sälzer</u>				i.V. <u>Abel</u>				imp GmbH Bünnerhelfstr. 10 44379 Dortmund			
											
Kreuzungsstelle Freileitung		Kreuzungsstelle Kabel		Kreuzungs- nummer	Kreuzungsobjekt	Objektname	Objektnummer	Eigentümer/ Betreiber	Positionierung	Fremdkreuzungs- stelle von Kreuzungsmast	Fremdkreuzungs- stelle bis Kreuzungsmast
Kreuzungsfeld von Mast	Kreuzungsfeld bis Mast	Stationierung									
87	88	87/3.3B		Bach oder See	Fortsetzung von 87-88, GEL, 3.3A Gewässer	Graue		Unterhaltungs- und Landschaftspflegeverband "Meerbach u. Führse" Am Wall 2 31582 Nienburg			
87	88	87/2.6		Wirtschaftsweg	Abzweig von 87-88, VER, 2.5 Straßen	bef. Weg; An der Graue		Gemeinde Wietzen Rathausstraße 14 31608 Marklohe			
88	89	88/4.4		Freileitung mit UN >= 110kV	Bestandsleitung; Längsführung	380-kV-Ltg. LH-10-3003 Landesbergen - Sottrum		TenneT TSO GmbH Bernecker Str. 70 95444 Bayreuth		69	70
89	90	89/6.2		Fernmeldekabel		FM-Kabel		Deutsche Telekom Friedrich-Ebert-Allee 140 53113 Bonn			
89	90	89/2.6		Wirtschaftsweg		bef. Weg; Windhorster Weg		Gemeinde Wietzen Rathausstraße 14 31608 Marklohe			
89	90	89/4.4		Freileitung mit UN >= 110kV	Neubauleitung	380-kV-Ltg. LH-10-3039 Stade Landesbergen		TenneT TSO GmbH Bernecker Str. 70 95444 Bayreuth		3130	3129
91	92	91/2.6		Wirtschaftsweg		unbef. Feldweg		Gemeinde Warpe über Samtgemeinde Grafschaft Hoya Schloßplatz 2 27318 Hoya			
91	92	91/6.2		Fernmeldekabel		FM-Kabel		Deutsche Telekom Friedrich-Ebert-Allee 140 53113 Bonn			
91	92	91/4.4		Freileitung mit UN >= 110kV	Schutzstreifen der Neubauleitung; Längsführung	380-kV-Ltg. LH-10-3039 Stade Landesbergen		TenneT TSO GmbH Bernecker Str. 70 95444 Bayreuth		3128	3127
92	93	92/4.4		Freileitung mit UN >= 110kV	Neubauleitung; Fortsetzung von 91-92, LTG, 4.4 Starkstrom- Freileitungen	380-kV-Ltg. LH-10-3039 Stade Landesbergen		TenneT TSO GmbH Bernecker Str. 70 95444 Bayreuth		3128	3126
92	93	92/6.1		Hoch-, Mittel- und Niederspannungskabel		MSP-Kabel		AVACON Bürgermeister-Stahn-Wall 1 31582 Nienburg			
92	93	92/2.5		unklassifizierte Gemeinde- oder Ortsverbindungsstraße		Tiefe Straße		Gemeinde Warpe über Samtgemeinde Grafschaft Hoya Schloßplatz 2 27318 Hoya			
93	94	93/4.4		Freileitung mit UN >= 110kV	Schutzstreifen der Neubauleitung; Längsführung	380-kV-Ltg. LH-10-3039 Stade Landesbergen		TenneT TSO GmbH Bernecker Str. 70 95444 Bayreuth		3127	3126
94	95	94/4.4		Freileitung mit UN >= 110kV	Längsführung und Kreuzung	380-kV-Ltg. LH-10-3039 Stade Landesbergen		TenneT TSO GmbH Bernecker Str. 70 95444 Bayreuth		3126	3124
94	95	94/3.3		Bach oder See		Graben		550			

Aufgestellt: Bayreuth, den 15.12.2021				Trassierungsfirma:				Stand:		
TenneT TSO GmbH i.V. <u>Sälzer</u>				i.V. <u>Markus Rübke</u>				imp GmbH Bünnerhelfstr. 10 44379 Dortmund		
										
aufgestellt		Datum		Name						
geprüft		07.12.2021		Wallmeyer/imp						
		08.12.2021		Grams/imp						
Kreuzungsfeld von Mast	Kreuzungsfeld bis Mast	Kreuzungsstelle Kabel Stationierung	Kreuzungsnummer	Kreuzungsobjekt	Objektname	Objektnummer	Eigentümer/Betreiber	Positionierung	Fremdkreuzungsstelle von Kreuzungsmast	Fremdkreuzungsstelle bis Kreuzungsmast
95	96	95/4.4A	95/4.4A	Freileitung mit UN >= 110kV	Längsführung in Achse, inkl. 3124	380-kV-Ltg. LH-10-3039 Stade - Landesbergen	TenneT TSO GmbH Bernecker Str. 70 95444 Bayreuth		3125	3123
95	96	95/4.4B	95/4.4B	Freileitung mit UN >= 110kV	Bestandsleitung; Längsführung	380-kV-Ltg. LH-10-3003 Landesbergen - Sottrum	TenneT TSO GmbH Bernecker Str. 70 95444 Bayreuth		74	75
95	96	95/2.5	95/2.5	unklassifizierte Gemeinde- oder Ortsverbindungsstraße		Windhorst	Gemeinde Warpe über Samtgemeinde Grafschaft Hoya Schloßplatz 2 27318 Hoya			
96	97	96/4.4A	96/4.4A	Freileitung mit UN >= 110kV	Längsführung in Achse	380-kV-Ltg. LH-10-3039 Stade - Landesbergen	TenneT TSO GmbH Bernecker Str. 70 95444 Bayreuth		3124	3123
96	97	96/4.4B	96/4.4B	Freileitung mit UN >= 110kV	Bestandsleitung; Längsführung	380-kV-Ltg. LH-10-3003 Landesbergen - Sottrum	TenneT TSO GmbH Bernecker Str. 70 95444 Bayreuth		75	76
96	97	96/3.3	96/3.3	Bach oder See	ULV Meerbach und Führse	Graben	ULV Meerbach und Führse Kreisverband für Wasserwirtschaft Am Wall 2 31582 Nienburg			
96	97	96/2.6	96/2.6	Wirtschaftsweg		unbef. Feldweg	Gemeinde Warpe über Samtgemeinde Grafschaft Hoya Schloßplatz 2 27318 Hoya			
97	98	97/4.4A	97/4.4A	Freileitung mit UN >= 110kV	Längsführung in Achse; inkl Mast 3123	380-kV-Ltg. LH-10-3039 Stade - Landesbergen	TenneT TSO GmbH Bernecker Str. 70 95444 Bayreuth		3124	3122
97	98	97/4.4B	97/4.4B	Freileitung mit UN >= 110kV	Bestandsleitung; Längsführung	380-kV-Ltg. LH-10-3003 Landesbergen - Sottrum	TenneT TSO GmbH Bernecker Str. 70 95444 Bayreuth		76	77
97	98	97/3.3	97/3.3	Bach oder See	ULV Meerbach und Führse	Burdorfer Bach	ULV Meerbach und Führse Kreisverband für Wasserwirtschaft Am Wall 2 31582 Nienburg			
98	99	98/4.4A	98/4.4A	Freileitung mit UN >= 110kV	Längsführung in Achse; inkl Mast 3122	380-kV-Ltg. LH-10-3039 Stade - Landesbergen	TenneT TSO GmbH Bernecker Str. 70 95444 Bayreuth		3123	3121
98	99	98/4.4B	98/4.4B	Freileitung mit UN >= 110kV	Rückbauleitung; Längsführung	380-kV-Ltg. LH-10-3003 Landesbergen - Sottrum	TenneT TSO GmbH Bernecker Str. 70 95444 Bayreuth		77	78
98	99	98/4.4C	98/4.4C	Freileitung mit UN >= 110kV	Umbauleitung	380-kV-Ltg. LH-10-3003 Landesbergen - Sottrum	TenneT TSO GmbH Bernecker Str. 70 95444 Bayreuth		77N	78N
98	99	98/3.3	98/3.3	Bach oder See		Graben		561		


Aufgestellt: Bayreuth, den 15.12.2021				Trassierungsfirma:				Stand:			
TenneT TSO GmbH i.V. <u>Sälzer</u>				i.V. <u>Markus Rübke</u>				imp GmbH Bünnerhelfstr. 10 44379 Dortmund			
								 Part of Sweco			
								aufgestellt	Datum	Name	
								geprüft	07.12.2021	Wallmeyer/imp	
									08.12.2021	Grams/imp	
Kreuzungsfeld von Mast	Kreuzungsfeld bis Mast	Kreuzungsstelle Freileitung Stationierung	Kreuzungsstelle Kabel Stationierung	Kreuzungsnummer	Kreuzungsobjekt	Objektname	Objektnummer	Eigentümer/Betreiber	Positionierung	Fremdkreuzungsstelle von Kreuzungsmast	Fremdkreuzungsstelle bis Kreuzungsmast
98	99			98/6.4	Gasleitungen		Gasltg. VGM 100 PE-HD	Gasversorgung Grafschaft Hoya GmbH Am Kanal 9 27318 Hoya			
98	99			98/2.5	unklassifizierte Gemeinde- oder Ortsverbindungsstraße		Nordholz	Gemeinde Warpe über Samtgemeinde Grafschaft Hoya Schloßplatz 2 27318 Hoya			
98	99			98/6.5	Hochdruckwasserleitungen	Lage ungenau	Trinkwasserleitung	Wasserversorgung Samtgemeinde Grafschaft Hoya Am Kanal 9 27318 Hoya			
99	100			99/4.4A	Freileitung mit UN >= 110kV	Rückbauleitung; Längsführung	380-kV-Ltg. LH-10-3003 Landesbergen - Sottrum	TenneT TSO GmbH Bernecker Str. 70 95444 Bayreuth		77	78
99	100			99/4.4B	Freileitung mit UN >= 110kV	Umbauleitung, inkl. 78N	380-kV-Ltg. LH-10-3003 Landesbergen - Sottrum	TenneT TSO GmbH Bernecker Str. 70 95444 Bayreuth		77N	78N
99	100			99/6.4	Gasleitungen	Fortsetzung von 98-99, LTG, 6.4 Unterirdische Anlagen	Gasltg. VGM 100 PE-HD	Gasversorgung Grafschaft Hoya GmbH Am Kanal 9 27318 Hoya			
99	100			99/2.5	unklassifizierte Gemeinde- oder Ortsverbindungsstraße	Fortsetzung von 98-99, VER, 2.5 Straßen	Nordholz	Gemeinde Warpe über Samtgemeinde Grafschaft Hoya Schloßplatz 2 27318 Hoya			
99	100			99/6.5	Hochdruckwasserleitungen	Lage ungenau; Fortsetzung von 98-99, LTG, 6.5 Unterirdische Anlagen	Trinkwasserleitung	Wasserversorgung Samtgemeinde Grafschaft Hoya Am Kanal 9 27318 Hoya			
99	100			99/3.3A	Bach oder See	ULV Meerbach und Führse	Graben	ULV Meerbach und Führse Kreisverband für Wasserwirtschaft Am Wall 2 31582 Nienburg			
99	100			99/6.1	Hoch-, Mittel- und Niederspannungskabel		MSP-Kabel	AVACON Bürgermeister-Stahn-Wall 1 31582 Nienburg			
99	100			99/2.6	Wirtschaftsweg		unbef. Weg	Gemeinde Warpe über Samtgemeinde Grafschaft Hoya Schloßplatz 2 27318 Hoya			

Aufgestellt: Bayreuth, den 15.12.2021				Trassierungsfirma:				Stand:			
TenneT TSO GmbH i.V. <u>Sälzer</u>				i.V. <u>Markus Rübke</u>				imp GmbH Bünnerhelfstr. 10 44379 Dortmund			
											
aufgestellt		Datum		Name							
geprüft		07.12.2021		Wallmeyer/imp							
		08.12.2021		Grams/imp							
Kreuzungsstelle Freileitung		Kreuzungsstelle Kabel		Kreuzungs- nummer	Kreuzungsobjekt	Objektname	Objektnummer	Eigentümer/ Betreiber	Positionierung	Fremdkreuzungs- stelle von Kreuzungsmast	Fremdkreuzungs- stelle bis Kreuzungsmast
Kreuzungsfeld von Mast	Kreuzungsfeld bis Mast	Stationierung									
99	100	99/3.3B	Bach oder See	ULV Meerbach und Fährse; Rechts und links von 99-100, VER, 2.6 Straßen	2x Graben	ULV Meerbach und Fährse Kreisverband für Wasserwirtschaft Am Wall 2 31582 Nienburg, Gemeinde Warpe Schloßplatz 2 27318 Hoya					
100	101	100/2.6A	Wirtschaftsweg	Fortsetzung von 99-100, VER, 2.6 Straßen	unbef. Weg	Gemeinde Warpe über Samtgemeinde Grafschaft Hoya Schloßplatz 2 27318 Hoya					
100	101	100/3.3A	Bach oder See	ULV Meerbach und Fährse; Fortsetzung von 99-100, GEL, 3.3B Gewässer	Graben	ULV Meerbach und Fährse Kreisverband für Wasserwirtschaft Am Wall 2 31582 Nienburg, Gemeinde Warpe Schloßplatz 2 27318 Hoya					
100	101	100/3.3B	Bach oder See	ULV Meerbach und Fährse	Graben	ULV Meerbach und Fährse Kreisverband für Wasserwirtschaft Am Wall 2 31582 Nienburg					
100	101	100/2.6B	Wirtschaftsweg	Abzweig von 100-101, VER, 2.6A Straßen	unbef. Weg	Gemeinde Warpe über Samtgemeinde Grafschaft Hoya Schloßplatz 2 27318 Hoya					
100	101	100/4.4A	Freileitung mit UN >= 110kV	Rückbauleitung; Längsführung	380-kV-Ltg. LH-10-3003 Landesbergen - Sottrum	TenneT TSO GmbH Bernecker Str. 70 95444 Bayreuth			78	79	
100	101	100/4.4B	Freileitung mit UN >= 110kV	Umbauleitung	380-kV-Ltg. LH-10-3003 Landesbergen - Sottrum	TenneT TSO GmbH Bernecker Str. 70 95444 Bayreuth			78A	79N	
100	101	100/4.4C	Freileitung mit UN >= 110kV	Neubauleitung	380-kV-Ltg. LH-10-3039 Stade Landesbergen	TenneT TSO GmbH Bernecker Str. 70 95444 Bayreuth			3120	3119	
101	102	101/4.4	Freileitung mit UN >= 110kV	Neubauleitung; Fortsetzung von 100-101, LTG, 4.4C Starkstrom-Freileitungen	380-kV-Ltg. LH-10-3039 Stade Landesbergen	TenneT TSO GmbH Bernecker Str. 70 95444 Bayreuth			3120	3119	
101	102	101/6.4	Gasleitungen		Gasltg. VGM 50 PE-HD	Gasversorgung Grafschaft Hoya GmbH Am Kanal 9 27318 Hoya					
101	102	101/6.5	Hochdruckwasserleitungen		Trinkwasserleitung DN 150 PVC	Wasserversorgung Samtgemeinde Grafschaft Hoya Am Kanal 9 27318 Hoya					


Kreuzungsstelle Freileitung				Kreuzungsstelle Kabel		Kreuzungs- nummer		Kreuzungsobjekt		Objektname		Objektnummer		Eigentümer/ Betreiber		Positionierung		Fremdkreuzungs- stelle von Kreuzungsmast		Fremdkreuzungs- stelle bis Kreuzungsmast	
Kreuzungsfeld von Mast	Kreuzungsfeld bis Mast	Stationierung	Kreuzungs- nummer	Kreuzungsobjekt	Objektname	Objektnummer	Eigentümer/ Betreiber	Positionierung	Fremdkreuzungs- stelle von Kreuzungsmast	Fremdkreuzungs- stelle bis Kreuzungsmast											
101	102	101/3.3	Bach oder See	WaBo Bückener Mühlenbach	Graben	WaBo Bückener Mühlenbach Kreisverband für Wasserwirtschaft Am Wall 2 31582 Nienburg															
101	102	101/2.5	unklassifizierte Gemeinde- oder Ortsverbindungsstraße		Warpe	Gemeinde Warpe über Samtgemeinde Grafschaft Hoya Schloßplatz 2 27318 Hoya															
102	103	102/3.3	Bach oder See		Graben	Gemeinde Warpe über Samtgemeinde Grafschaft Hoya Schloßplatz 2 27318 Hoya															
102	103	102/2.5	unklassifizierte Gemeinde- oder Ortsverbindungsstraße		Warpe	Gemeinde Warpe über Samtgemeinde Grafschaft Hoya Schloßplatz 2 27318 Hoya															
102	103	102/6.1	Hoch-, Mittel- und Niederspannungskabel		MSP-Kabel	AVACON Bürgermeister-Stahn-Wall 1 31582 Nienburg															
102	103	102/6.2	Fernmeldekabel		FM-Kabel	AVACON Bürgermeister-Stahn-Wall 1 31582 Nienburg															
102	103	102/4.4	Freileitung mit UN >= 110kV	Neubauleitung; inkl Mast 3118	380-kV-Ltg. LH-10-3039 Stade Landesbergen	TenneT TSO GmbH Bernecker Str. 70 95444 Bayreuth		3119		3117											
102	103	102/2.6	Wirtschaftsweg		unbef. Feldweg	Gemeinde Warpe über Samtgemeinde Grafschaft Hoya Schloßplatz 2 27318 Hoya															
103	104	103/4.4	Freileitung mit UN >= 110kV	Neubauleitung; Verlauf in Achse	380-kV-Ltg. LH-10-3039 Stade Landesbergen	TenneT TSO GmbH Bernecker Str. 70 95444 Bayreuth		3118		3117											
103	104	103/3.3	Bach oder See	WaBo Bückener Mühlenbach	Graben	WaBo Bückener Mühlenbach Kreisverband für Wasserwirtschaft Am Wall 2 31582 Nienburg															
104	105	104/3.3A	Bach oder See	WaBo Bückener Mühlenbach; Fortsetzung von 103-104, GEL, 3.3 Gewässer	Graben	WaBo Bückener Mühlenbach Kreisverband für Wasserwirtschaft Am Wall 2 31582 Nienburg															
104	105	104/4.4	Freileitung mit UN >= 110kV	Neubauleitung; Fortsetzung von 103-104, LTG, 4.4 Starkstrom-Freileitungen	380-kV-Ltg. LH-10-3039 Stade Landesbergen	TenneT TSO GmbH Bernecker Str. 70 95444 Bayreuth		3118		3116											


Kreuzungsstelle Freileitung				Kreuzungsstelle Kabel		Kreuzungsstelle		Kreuzungsstelle		Kreuzungsstelle	
Kreuzungsfeld von Mast	Kreuzungsfeld bis Mast	Stationierung	Kreuzungsnummer	Kreuzungsobjekt	Objektname	Objektnummer	Eigentümer/Betreiber	Positionierung	Fremdkreuzungsstelle von Kreuzungsmast	Fremdkreuzungsstelle bis Kreuzungsmast	
104	105		104/2.6A	Wirtschaftsweg	Abzweig von 104-105, VER, 2.6B Straßen	unbef. Feldweg	Gemeinde Warpe über Samtgemeinde Grafschaft Hoya Schloßplatz 2 27318 Hoya				
104	105		104/3.3B	Bach oder See	WaBo Bückener Mühlenbach; Neben 104-105, VER, 2.6B Straßen	Graben	WaBo Bückener Mühlenbach Kreisverband für Wasserwirtschaft Am Wall 2 31582 Nienburg				
104	105		104/2.6B	Wirtschaftsweg		bef. Weg	Gemeinde Warpe über Samtgemeinde Grafschaft Hoya Schloßplatz 2 27318 Hoya				
105	106		105/4.4	Freileitung mit UN >= 110KV	Neubauleitung; Fortsetzung von 104-105, LTG, 4.4 Starkstrom-Freileitungen	380-kV-Ltg. LH-10-3039 Stade Landesbergen	TenneT TSO GmbH Bernecker Str. 70 95444 Bayreuth		3117	3116	
106	107		106/3.3A	Bach oder See		Graben		509			
106	107		106/4.4	Freileitung mit UN >= 110KV	Neubauleitung; Fortsetzung von 105-106, LTG, 4.4 Starkstrom-Freileitungen	380-kV-Ltg. LH-10-3039 Stade Landesbergen	TenneT TSO GmbH Bernecker Str. 70 95444 Bayreuth		3116	3115	
106	107		106/3.3B	Bach oder See		Graben		509			
107	108		107/3.3A	Bach oder See	Fortsetzung von 106-107, GEL, 3.3A Gewässer	Graben		509			
107	108		107/3.3B	Bach oder See		Graben	Niedersächsische Landesbehörde für Straßenbau und Verkehr Geschäftsbereich Nienburg Bismarckstraße 39 31582 Nienburg (Weser)				
107	108		107/6.5	Hochdruckwasserleitungen		Trinkwasserleitung DN 250 PVC	Wasserversorgung Samtgemeinde Grafschaft Hoya Am Kanal 9 27318 Hoya				
107	108		107/2.3	Landes- oder Staatsstraße	B 6 - Flecken Bücken	L 352	Niedersächsische Landesbehörde für Straßenbau und Verkehr Geschäftsbereich Nienburg Bismarckstraße 39 31582 Nienburg (Weser)	Abs. 10, Stat. 1.401			
107	108		107/3.3C	Bach oder See	ULV Meerbach und Führse	Graue	ULV Meerbach und Führse Kreisverband für Wasserwirtschaft Am Wall 2 31582 Nienburg				

Aufgestellt: Bayreuth, den 15.12.2021				Trassierungsfirma:				Stand:			
TenneT TSO GmbH i.V. <u>Sälzer</u>				i.V. <u>Markus Rübke</u>				imp GmbH Bünnerhelfstr. 10 44379 Dortmund			
											
Kreuzungsstelle Freileitung		Kreuzungsstelle Kabel		Kreuzungs- nummer	Kreuzungsobjekt	Objektname	Objektnummer	Eigentümer/ Betreiber	Positionierung	Fremdkreuzungs- stelle von Kreuzungsmast	Fremdkreuzungs- stelle bis Kreuzungsmast
Kreuzungsfeld von Mast	Kreuzungsfeld bis Mast	Stationierung									
108	109			108/3.3	Bach oder See	ULV Meerbach und Führse; Fortsetzung von 107-108, GEL, 3.3B Gewässer	Graue	ULV Meerbach und Führse Kreisverband für Wasserwirtschaft Am Wall 2 31582 Nienburg			
108	109			108/4.4	Freileitung mit UN >= 110kV	Neubauleitung; inkl Mast 3114	380-kV-Ltg. LH-10-3039 Stade Landesbergen	TenneT TSO GmbH Bernecker Str. 70 95444 Bayreuth		3115	3113
108	109			108/6.2	Fernmeldekabel		FM-Kabel	Deutsche Telekom Friedrich-Ebert-Allee 140 53113 Bonn			
108	109			108/6.5	Hochdruckwasserleitungen		Trinkwasserleitung DN 100 PVC	Wasserversorgung Samtgemeinde Grafschaft Hoya Am Kanal 9 27318 Hoya			
108	109			108/2.6A	Wirtschaftsweg		bef. Weg	Gemeinde Warpe über Samtgemeinde Grafschaft Hoya Schloßplatz 2 27318 Hoya			
108	109			108/2.6B	Wirtschaftsweg		bef. Weg	Flecken Bücken über Samtgemeinde Grafschaft Hoya Schloßplatz 2 27318 Hoya			
108	109			108/6.1	Hoch-, Mittel- und Niederspannungskabel		NSP-Kabel	AVACON Bürgermeister-Stahn-Wall 1 31582 Nienburg			
109	110			109/4.4	Freileitung mit UN >= 110kV	Neubauleitung; Fortsetzung von 108-109, LTG, 4.4 Starkstrom- Freileitungen	380-kV-Ltg. LH-10-3039 Stade Landesbergen	TenneT TSO GmbH Bernecker Str. 70 95444 Bayreuth		3114	3113
109	110			109/2.4	Kreisstraße	Steinborn - L352	K 139	Landkreis Nienburg Kreishaus am Schloßplatz 31582 Nienburg	Abs. 10, Stat. 3.056		
109	110			109/6.2A	Fernmeldekabel		FM-Kabel	Deutsche Telekom Friedrich-Ebert-Allee 140 53113 Bonn			
109	110			109/6.2B	Fernmeldekabel		FM-Leerrohr PE HD DN 40	AVACON Bürgermeister-Stahn-Wall 1 31582 Nienburg			
109	110			109/6.1A	Hoch-, Mittel- und Niederspannungskabel		MSP-Kabel	AVACON Bürgermeister-Stahn-Wall 1 31582 Nienburg			
109	110			109/6.1B	Hoch-, Mittel- und Niederspannungskabel	Außer Betrieb	MSP-Kabel	AVACON Bürgermeister-Stahn-Wall 1 31582 Nienburg			


Aufgestellt: Bayreuth, den 15.12.2021 TenneT TSO GmbH i.V. <u>Sälzer</u>				Trassierungsfirma: imp GmbH Bünnerhelfstr. 10 44379 Dortmund				Stand: <table border="1"> <tr> <td></td> <td>Datum</td> <td>Name</td> </tr> <tr> <td>aufgestellt</td> <td>07.12.2021</td> <td>Wallmeyer/imp</td> </tr> <tr> <td>geprüft</td> <td>08.12.2021</td> <td>Grams/imp</td> </tr> </table>				Datum	Name	aufgestellt	07.12.2021	Wallmeyer/imp	geprüft	08.12.2021	Grams/imp
	Datum	Name																	
aufgestellt	07.12.2021	Wallmeyer/imp																	
geprüft	08.12.2021	Grams/imp																	
i.V. <u>Sälzer</u>				i.V. <u>Wallmeyer</u>															

Kreuzungsstelle Freileitung		Kreuzungsstelle Kabel		Kreuzungs- nummer	Kreuzungsobjekt	Objektname	Objektnummer	Eigentümer/ Betreiber	Positionierung	Fremdkreuzungs- stelle von Kreuzungsmast	Fremdkreuzungs- stelle bis Kreuzungsmast
Kreuzungsfeld von Mast	Kreuzungsfeld bis Mast	Stationierung									
110	111	110/2.6A	Wirtschaftsweg				unbef. Weg	Gemeinde Flecken Bücken Schloßplatz 2 27318 Hoya			
110	111	110/2.6B	Wirtschaftsweg		Abzweig von 110-111, VER, 2.6A Straßen		unbef. Weg	Gemeinde Flecken Bücken Schloßplatz 2 27318 Hoya			
110	111	110/6.2	Fernmeldekabel				FM-Kabel A-DOF(ZN)2Y 4x12E9/125+ LWL-Leerrohr PE HD DN 40	AVACON Bürgermeister-Stahn-Wall 1 31582 Nienburg			
110	111	110/6.1	Hoch-, Mittel- und Niederspannungskabel				MSP-Kabel	AVACON Bürgermeister-Stahn-Wall 1 31582 Nienburg			
111	112	111/3.3	Bach oder See				Graben	Unterhaltungs- Und Landschaftspflegeverband Meerbach und Führse Am Wall 2 31582 Nienburg			
112	113	112/4.4	Freileitung mit UN >= 110kV				110-kV-Ltg. LH-10-1059	AVACON Bürgermeister-Stahn-Wall 1 31582 Nienburg		98	99
112	113	112/3.3	Bach oder See				Graben	Unterhaltungs- Und Landschaftspflegeverband Meerbach und Führse Am Wall 2 31582 Nienburg			
112	113	112/2.6	Wirtschaftsweg				bef. Weg	Gemeinde Flecken Bücken Schloßplatz 2 27318 Hoya			
113	114	113/4.4	Freileitung mit UN >= 110kV		Schutzstreifen der Neubauleitung; Längsführung		380-kV-Ltg. LH-10-3039 Stade Landesbergen	TenneT TSO GmbH Bernecker Str. 70 95444 Bayreuth		3110	3109
113	114	113/3.4A	Wasserschutz- und Überschwemmungsgebiet				Schutzzone III B	Landkreis Nienburg/Weser Fachdienst Wasserwirtschaft Kreishaus am Schloßplatz 31582 Nienburg			
113	114	113/3.4B	Wasserschutz- und Überschwemmungsgebiet				Schutzzone III A	Landkreis Nienburg/Weser Fachdienst Wasserwirtschaft Kreishaus am Schloßplatz 31582 Nienburg			
113	114	113/2.6	Wirtschaftsweg				unbef. Weg	Gemeinde Flecken Bücken Schloßplatz 2 27318 Hoya			
113	114	113/3.3	Bach oder See				Duddenhauser Graben A	Wasser- und Bodenverband Duddenhausen-Dedendorf Duddenhausen 13 27333 Bücken			
114	115	114/2.6	Wirtschaftsweg		Fortsetzung von 113-114, VER, 2.6 Straßen		unbef. Weg	Gemeinde Flecken Bücken Schloßplatz 2 27318 Hoya			

Aufgestellt: Bayreuth, den 15.12.2021				Trassierungsfirma:				Stand:			
TenneT TSO GmbH i.V. <u>Sälzer</u>				i.V. <u>Markus Röhler</u>				imp GmbH Bünnerhelfstr. 10 44379 Dortmund			
								 <small>Part of Sweco</small>			
Kreuzungsstelle Freileitung		Kreuzungsstelle Kabel		Kreuzungsnummer	Kreuzungsobjekt	Objektname	Objektnummer	Eigentümer/ Betreiber	Positionierung	Fremdkreuzungsstelle von Kreuzungsmast	Fremdkreuzungsstelle bis Kreuzungsmast
Kreuzungsfeld von Mast	Kreuzungsfeld bis Mast	Stationierung									
114	115			114/3.3	Bach oder See	Fortsetzung von 113-114, GEL, 3.3 Gewässer	Duddenhauser Graben A	Wasser- und Bodenverband Duddenhausen-Dedendorf Duddenhausen 13 27333 Bücken			
114	115			114/3.4	Wasserschutz- und Überschwemmungsgebiet		Schutzzone III A	Landkreis Nienburg/Weser Fachdienst Wasserwirtschaft Kreishaus am Schloßplatz 31582 Nienburg			
114	115			114/4.4	Freileitung mit UN >= 110kV	Schutzstreifen der Neubauleitung; Längsführung	380-kV-Ltg. LH-10-3039 Stade Landesbergen	TenneT TSO GmbH Bernecker Str. 70 95444 Bayreuth		3109	3108
115	116			115/3.4	Wasserschutz- und Überschwemmungsgebiet		Schutzzone III A	Landkreis Nienburg/Weser Fachdienst Wasserwirtschaft Kreishaus am Schloßplatz 31582 Nienburg			
115	116			115/4.4	Freileitung mit UN >= 110kV	Schutzstreifen der Neubauleitung; Längsführung	380-kV-Ltg. LH-10-3039 Stade Landesbergen	TenneT TSO GmbH Bernecker Str. 70 95444 Bayreuth		3109	3108
115	116			115/2.6	Wirtschaftsweg		bef. Weg	Gemeinde Flecken Bücken Schloßplatz 2 27318 Hoya			
115	116			115/6.2A	Femmeldekabel		FM-Kabel	Northern Access GmbH Beckebohnen 2 31618 Liebenau			
115	116			115/6.2B	Femmeldekabel		FM-Erdkabel -2YF(L)2Y 14x2x0,9	AVACON Bürgermeister-Stahn-Wall 1 31582 Nienburg			
116	117			116/3.4	Wasserschutz- und Überschwemmungsgebiet		Schutzzone III A	Landkreis Nienburg/Weser Fachdienst Wasserwirtschaft Kreishaus am Schloßplatz 31582 Nienburg			
116	117			116/4.4	Freileitung mit UN >= 110kV	Schutzstreifen der Neubauleitung; Längsführung	380-kV-Ltg. LH-10-3039 Stade Landesbergen	TenneT TSO GmbH Bernecker Str. 70 95444 Bayreuth		3108	3107
116	117			116/2.6	Wirtschaftsweg		bef. Weg	Gemeinde Flecken Bücken Schloßplatz 2 27318 Hoya			
116	117			116/3.3	Bach oder See		Graben; Dedendorfer Graue	Mittelweserverband Hermannstr. 15 28857 Syke			
117	118			117/3.4	Wasserschutz- und Überschwemmungsgebiet		Schutzzone III A	Landkreis Nienburg/Weser Fachdienst Wasserwirtschaft Kreishaus am Schloßplatz 31582 Nienburg			
117	118			117/4.4	Freileitung mit UN >= 110kV	Schutzstreifen der Neubauleitung; Längsführung	380-kV-Ltg. LH-10-3039 Stade Landesbergen	TenneT TSO GmbH Bernecker Str. 70 95444 Bayreuth		3107	3106

Aufgestellt: Bayreuth, den 15.12.2021				Trassierungsfirma:				Stand:		
TenneT TSO GmbH i.V. <u>Sälzer</u>				i.V. <u>Markus Rübke</u>				imp GmbH Bünnerhelfstr. 10 44379 Dortmund		
										
Kreuzungsstelle Freileitung		Kreuzungsstelle Kabel								
Kreuzungsfeld von Mast	Kreuzungsfeld bis Mast	Stationierung	Kreuzungsnummer	Kreuzungsobjekt	Objektname	Objektnummer	Eigentümer/Betreiber	Positionierung	Fremdkreuzungsstelle von Kreuzungsmast	Fremdkreuzungsstelle bis Kreuzungsmast
118	119		118/3.4	Wasserschutz- und Überschwemmungsgebiet		Schutzzone III A	Landkreis Nienburg/Weser Fachdienst Wasserwirtschaft Kreishaus am Schloßplatz 31582 Nienburg			
118	119		118/6.2A	Fernmeldekabel		FM-Kabel	Deutsche Telekom Friedrich-Ebert-Allee 140 53113 Bonn			
118	119		118/6.4	Gasleitungen		Gasltg. VGM 150 PE-HD	Gasversorgung Grafschaft Hoya GmbH Am Kanal 9 27318 Hoya			
118	119		118/2.6A	Wirtschaftsweg		bef. Weg; Dedendorf	Gemeinde Flecken Bücken Schloßplatz 2 27318 Hoya			
118	119		118/6.2B	Fernmeldekabel		FM-Kabel	Deutsche Telekom Friedrich-Ebert-Allee 140 53113 Bonn			
118	119		118/6.2C	Fernmeldekabel	Lage ungenau	FM-Strecke	AVACON Bürgermeister-Stahn-Wall 1 31582 Nienburg			
118	119		118/6.1	Hoch-, Mittel- und Niederspannungskabel		MSP-Kabel	AVACON Bürgermeister-Stahn-Wall 1 31582 Nienburg			
118	119		118/6.2D	Fernmeldekabel		FM-Kabel	Deutsche Telekom Friedrich-Ebert-Allee 140 53113 Bonn			
118	119		118/6.5	Hochdruckwasserleitungen		Trinkwasserleitung DN 250 PVC	Wasserversorgung Samtgemeinde Grafschaft Hoya Am Kanal 9 27318 Hoya			
118	119		118/6.2E	Fernmeldekabel		FM-Erdkabel A-DOF(ZN)2Y 4x12E9/125	AVACON Bürgermeister-Stahn-Wall 1 31582 Nienburg			
118	119		118/6.2F	Fernmeldekabel		FM-Erdkabel A-DF(ZN)2Y 3x2E9/125+ LWL-Leerrohr	AVACON Bürgermeister-Stahn-Wall 1 31582 Nienburg			
118	119		118/2.6B	Wirtschaftsweg		bef. Weg	Gemeinde Flecken Bücken Schloßplatz 2 27318 Hoya			
119	120		119/2.6	Wirtschaftsweg	Fortsetzung von 118-119, VER, 2.6B Straßen	bef. Weg	Gemeinde Flecken Bücken Schloßplatz 2 27318 Hoya			
119	120		119/3.4	Wasserschutz- und Überschwemmungsgebiet		Schutzzone III A	Landkreis Nienburg/Weser Fachdienst Wasserwirtschaft Kreishaus am Schloßplatz 31582 Nienburg			

Aufgestellt: Bayreuth, den 15.12.2021				Trassierungsfirma:				Stand:			
TenneT TSO GmbH i.V. <u>Sälzer</u>				i.V. <u>Markus Röhler</u>				imp GmbH Bünnerhelfstr. 10 44379 Dortmund			
								 Part of Sweco			
aufgestellt		Datum		Name							
geprüft		07.12.2021		Wallmeyer/imp							
		08.12.2021		Grams/imp							
Kreuzungsstelle Freileitung		Kreuzungsstelle Kabel		Kreuzungs- nummer	Kreuzungsobjekt	Objektname	Objektnummer	Eigentümer/ Betreiber	Positionierung	Fremdkreuzungs- stelle von Kreuzungsmast	Fremdkreuzungs- stelle bis Kreuzungsmast
Kreuzungsfeld von Mast	Kreuzungsfeld bis Mast	Stationierung									
119	120	119/4.4	Freileitung mit UN >= 110kV	Schutzstreifen der Neubauleitung; Längsführung	380-kV-Ltg. LH-10-3039 Stade Landesbergen	TenneT TSO GmbH Bernecker Str. 70 95444 Bayreuth				T11.1	3105
120	121	120/3.4	Wasserschutz- und Überschwemmungsgebiet		Schutzzone III A	Landkreis Nienburg/Weser Fachdienst Wasserwirtschaft Kreishaus am Schloßplatz 31582 Nienburg					
121	122	121/3.4	Wasserschutz- und Überschwemmungsgebiet		Schutzzone III A	Landkreis Nienburg/Weser Fachdienst Wasserwirtschaft Kreishaus am Schloßplatz 31582 Nienburg					
121	122	121/2.6	Wirtschaftsweg	Auf dem Bruche	unbef. Weg	Stadt Hoya Schloßplatz 2 27318 Hoya					
121	122	121/6.1	Hoch-, Mittel- und Niederspannungskabel		NSP-Kabel	AVACON Bürgermeister-Stahn-Wall 1 31582 Nienburg					
121	122	121/6.2	Fernmeldekabel		FM-Kabel	Deutsche Telekom Friedrich-Ebert-Allee 140 53113 Bonn					
121	122	121/5.4	Richtfunkstrecke		Schutzbereich 60m	Telefónica Germany GmbH & Co. OHG Georg-Brauchle-Ring 23-25 80992 München					
122	123	122/4.4A	Freileitung mit UN >= 110kV		380-kV-Ltg. LH-10-3039 Stade Landesbergen	TenneT TSO GmbH Bernecker Str. 70 95444 Bayreuth				3104	3103
122	123	122/5.4	Richtfunkstrecke	Fortsetzung von 121-122, 5.4 Nachrichtentechnik	Schutzbereich 60m	Telefónica Germany GmbH & Co. OHG Georg-Brauchle-Ring 23-25 80992 München					
122	123	122/2.6A	Wirtschaftsweg	Fortsetzung von 120-121, VER, 2.6 Straßen; Auf dem Bruche	unbef. Weg	Stadt Hoya Schloßplatz 2 27318 Hoya					
122	123	122/6.1	Hoch-, Mittel- und Niederspannungskabel	Fortsetzung von 120-121, LTG, 6.1 Unterirdische Anlagen	NSP-Kabel	AVACON Bürgermeister-Stahn-Wall 1 31582 Nienburg					
122	123	122/6.2	Fernmeldekabel	Fortsetzung von 120-121, LTG, 6.2 Unterirdische Anlagen	FM-Kabel	Deutsche Telekom Friedrich-Ebert-Allee 140 53113 Bonn					
122	123	122/2.6B	Wirtschaftsweg	Auf dem Bruche	bef. Weg	Stadt Hoya Schloßplatz 2 27318 Hoya					
122	123	122/4.4B	Freileitung mit UN >= 110kV		380-kV-Ltg. LH-10-3039 Stade Landesbergen	TenneT TSO GmbH Bernecker Str. 70 95444 Bayreuth				3103	3102


Aufgestellt: Bayreuth, den 15.12.2021 TenneT TSO GmbH i.V. <u>Sälzer</u>						Trassierungsfirma: imp GmbH Bünnerhelfstr. 10 44379 Dortmund		Stand: <table border="1"> <tr> <td></td> <td>Datum</td> <td>Name</td> </tr> <tr> <td>aufgestellt</td> <td>07.12.2021</td> <td>Wallmeyer/imp</td> </tr> <tr> <td>geprüft</td> <td>08.12.2021</td> <td>Grams/imp</td> </tr> </table>				Datum	Name	aufgestellt	07.12.2021	Wallmeyer/imp	geprüft	08.12.2021	Grams/imp
	Datum	Name																	
aufgestellt	07.12.2021	Wallmeyer/imp																	
geprüft	08.12.2021	Grams/imp																	
i.V. <u>M. H. Röhler</u>																			
Kreuzungsstelle Freileitung		Kreuzungsstelle Kabel		Kreuzungs- nummer	Kreuzungsobjekt	Objektname	Objektnummer	Eigentümer/ Betreiber	Positionierung	Fremdkreuzungs- stelle von Kreuzungsmast	Fremdkreuzungs- stelle bis Kreuzungsmast								
Kreuzungsfeld von Mast	Kreuzungsfeld bis Mast	Stationierung																	
123	124			123/1.2	Bahnlinie, nicht elektrifiziert		Bahngleise + Steuerkabel Güterverkehr	Verkehrsbetriebe Grafschaft Hoya GmbH Am Bahnhof 1 27318 Hoya											
123	124			123/2.6A	Wirtschaftsweg		bef. Weg; Scheibewiese	Stadt Hoya Schloßplatz 2 27318 Hoya											
123	124			123/6.5	Hochdruckwasserleitungen		Trinkwasserleitung DN 200 AZ	Wasserversorgung Samtgemeinde Grafschaft Hoya Am Kanal 9 27318 Hoya											
123	124			123/6.3	Produktenleitung (Öl, Chemie usw.)		Abwasserdruckltg. DN125 PVC PN10	Wasserversorgung Samtgemeinde Grafschaft Hoya Am Kanal 9 27318 Hoya											
123	124			123/6.2A	Fernmeldekabel		FM-Kabel	Deutsche Telekom Friedrich-Ebert-Allee 140 53113 Bonn											
123	124			123/6.4	Gasleitungen		Gasltg. VGM 100 PVC	Gasversorgung Grafschaft Hoya GmbH Am Kanal 9 27318 Hoya											
123	124			123/3.3	Bach oder See		Geestrandgraben (Hauptkanal)	Stadt Hoya Schloßplatz 2 27318 Hoya											
123	124			123/6.2B	Fernmeldekabel		FM-Kabel	Deutsche Telekom Friedrich-Ebert-Allee 140 53113 Bonn											
123	124			123/6.2C	Fernmeldekabel		FM-Kabel	Deutsche Telekom Friedrich-Ebert-Allee 140 53113 Bonn											
123	124			123/2.3	Landes- oder Staatsstraße	Bruchhausen/Vilsen - Hassel (Weser)	L 330	Niedersächsische Landesbehörde für Straßenbau und Verkehr Geschäftsbereich Nienburg Bismarckstr. 39 31582 Nienburg	Abs. 15. Stat. 1.561										
123	124			123/2.6B	Wirtschaftsweg		Radweg	Niedersächsische Landesbehörde für Straßenbau und Verkehr Geschäftsbereich Nienburg Bismarckstr. 39 31582 Nienburg											
124	125			124/6.2A	Fernmeldekabel		FM-Erdkabel A-2YF(L)2Y 10*2*0,6	AVACON Bürgermeister-Stahn-Wall 1 31582 Nienburg											
124	125			124/6.1	Hoch-, Mittel- und Niederspannungskabel		MSP-Kabel	AVACON Bürgermeister-Stahn-Wall 1 31582 Nienburg											

Aufgestellt: Bayreuth, den 15.12.2021						Trassierungsfirma:		Stand:											
TenneT TSO GmbH i.V. <u>Sälzer</u>						imp GmbH Bünnerhelfstr. 10 44379 Dortmund		<table border="1"> <tr> <td></td> <td>Datum</td> <td>Name</td> </tr> <tr> <td>aufgestellt</td> <td>07.12.2021</td> <td>Wallmeyer/imp</td> </tr> <tr> <td>geprüft</td> <td>08.12.2021</td> <td>Grams/imp</td> </tr> </table>				Datum	Name	aufgestellt	07.12.2021	Wallmeyer/imp	geprüft	08.12.2021	Grams/imp
	Datum	Name																	
aufgestellt	07.12.2021	Wallmeyer/imp																	
geprüft	08.12.2021	Grams/imp																	
i.V. <u>Steffen Röhler</u>																			
Kreuzungsstelle Freileitung		Kreuzungsstelle Kabel		Kreuzungs- nummer	Kreuzungsobjekt	Objektname	Objektnummer	Eigentümer/ Betreiber	Positionierung	Fremdkreuzungs- stelle von Kreuzungsmast	Fremdkreuzungs- stelle bis Kreuzungsmast								
Kreuzungsfeld von Mast	Kreuzungsfeld bis Mast	Stationierung																	
124	125		124/6.2B	Fernmeldekabel			FM-Erdkabel + LWL-Leerrohr PE DN 60	AVACON Bürgermeister-Stahn-Wall 1 31582 Nienburg											
124	125		124/2.6	Wirtschaftsweg			bef. Weg	Gemeinde Hoyerhagen Schloßplatz 2 27318 Hoya											
125	126		125/2.6	Wirtschaftsweg			bef. Weg	Gemeinde Hoyerhagen Schloßplatz 2 27318 Hoya											
125	126		125/6.2A	Fernmeldekabel			FM-Kabel	Deutsche Telekom Friedrich-Ebert-Allee 140 53113 Bonn											
125	126		125/6.2B	Fernmeldekabel			FM-Erdkabel + LWL-Leerrohr PE DN 60	AVACON Bürgermeister-Stahn-Wall 1 31582 Nienburg											
125	126		125/3.3	Bach oder See			Graben; Krähenuhlenfleet	Mittelweserverband Hermannstraße 15 28857 Syke											
126	127		126/2.6	Wirtschaftsweg			Radweg	Gemeinde Hoyerhagen Schloßplatz 2 27318 Hoya											
126	127		126/2.5	unklassifizierte Gemeinde- oder Ortsverbindungsstraße			Tonnenweg	Gemeinde Hoyerhagen Schloßplatz 2 27318 Hoya											
126	127		126/6.2	Fernmeldekabel			FM-Kabel	Deutsche Telekom Friedrich-Ebert-Allee 140 53113 Bonn											
127	128		127/6.2	Fernmeldekabel			FM-Erdkabel + LWL-Leerrohr PE DN 60	AVACON Bürgermeister-Stahn-Wall 1 31582 Nienburg											
128	129		128/5.4A	Richtfunkstrecke			Schutzbereich 25 m	Deutsche Telekom Friedrich-Ebert-Allee 140 53113 Bonn											
128	129		128/5.4B	Richtfunkstrecke			Schutzbereich 60m	Telefónica Germany GmbH & Co. OHG Georg-Brauchle-Ring 23-25 80992 München											
128	129		128/2.6	Wirtschaftsweg			unbef. Feldweg	Gemeinde Hilgermissen Schloßplatz 2 27318 Hoya											
129	130		129/2.6	Wirtschaftsweg			bef. Weg	Gemeinde Hilgermissen Schloßplatz 2 27318 Hoya											
129	130		129/3.3	Bach oder See			Wulzener Graben	Wasserverband Hoyerhagen Martfeld 27318 Hoyerhagen											
129	130		129/5.4	Richtfunkstrecke			Schutzbereich 60m	Telefónica Germany GmbH & Co. OHG Georg-Brauchle-Ring 23-25 80992 München											


Aufgestellt: Bayreuth, den 15.12.2021						Trassierungsfirma:		Stand:											
TenneT TSO GmbH i.V. <u>Sälzer</u>						imp GmbH Bünnerhelfstr. 10 44379 Dortmund		<table border="1"> <tr> <td></td> <td>Datum</td> <td>Name</td> </tr> <tr> <td>aufgestellt</td> <td>07.12.2021</td> <td>Wallmeyer/imp</td> </tr> <tr> <td>geprüft</td> <td>08.12.2021</td> <td>Grams/imp</td> </tr> </table>				Datum	Name	aufgestellt	07.12.2021	Wallmeyer/imp	geprüft	08.12.2021	Grams/imp
	Datum	Name																	
aufgestellt	07.12.2021	Wallmeyer/imp																	
geprüft	08.12.2021	Grams/imp																	
i.V. <u>M. N. N.</u>																			
Kreuzungsstelle Freileitung		Kreuzungsstelle Kabel		Kreuzungs- nummer	Kreuzungsobjekt	Objektname	Objektnummer	Eigentümer/ Betreiber	Positionierung	Fremdkreuzungs- stelle von Kreuzungsmast	Fremdkreuzungs- stelle bis Kreuzungsmast								
Kreuzungsfeld von Mast	Kreuzungsfeld bis Mast	Stationierung																	
130	131	130/6.2A	Femmeldekabel				FM-Kabel	Deutsche Telekom Friedrich-Ebert-Allee 140 53113 Bonn											
130	131	130/6.1	Hoch-, Mittel- und Niederspannungskabel				NSP-Kabel	AVACON Bürgermeister-Stahn-Wall 1 31582 Nienburg											
130	131	130/6.5	Hochdruckwasserleitungen				Trinkwasserleitung DN 100 PVC	Wasserversorgung Samtgemeinde Grafschaft Hoya Am Kanal 9 27318 Hoya											
130	131	130/2.6A	Wirtschaftsweg		Zufahrt zu Heesen 55; Abzweig von 130-131, VER, 2,3 Straßen		bef. Zufahrt	Gemeinde Hilgermissen Schloßplatz 2 27318 Hoya											
130	131	130/2.3	Landes- oder Staatsstraße		Martfeld - Hoya		L 331	Land Niedersachsen Oldenburger Straße 2 31582 Nienburg (Weser)	Abs. 15, Stat. 1.666										
130	131	130/6.2B	Femmeldekabel				FM-Erdkabel A-2YF(L)2Y 6x2x0,9	AVACON Bürgermeister-Stahn-Wall 1 31582 Nienburg											
130	131	130/2.6B	Wirtschaftsweg		Abzweig von 130-131, VER, 2,3 Straßen; kreuzt 2x		unbef. Weg	Gemeinde Hilgermissen Schloßplatz 2 27318 Hoya											
130	131	130/2.6C	Wirtschaftsweg		Fortsetzung von 130-131, VER, 2.6B Straßen		unbef. Weg	Gemeinde Hilgermissen Schloßplatz 2 27318 Hoya											
131	132	131/6.1A	Hoch-, Mittel- und Niederspannungskabel				MSP-Kabel	AVACON Bürgermeister-Stahn-Wall 1 31582 Nienburg											
131	132	131/6.1B	Hoch-, Mittel- und Niederspannungskabel		Fortsetzung 130-131, LTG, 6.1B Unterirdische Anlagen		MSP-Kabel	AVACON Bürgermeister-Stahn-Wall 1 31582 Nienburg											
131	132	131/5.4	Richtfunkstrecke				Schutzbereich 50m	Vodafone GmbH Amsinckstraße 61 20097 Hamburg											
131	132	131/3.3	Bach oder See				Graben	Wasserverband Obere Emte - Obere Landwehr - Mittelweserverband Hermannstraße 15 28857 Syke											
132	133	132/3.3A	Bach oder See		Fortsetzung von 131-132, GEL, 3.3 Gewässer		Graben	Wasserverband Obere Emte - Obere Landwehr - Mittelweserverband Hermannstraße 15 28857 Syke											
132	133	132/2.6	Wirtschaftsweg		Zufahrt zu Heesen 5				17										
132	133	132/6.2	Femmeldekabel				FM-Kabel	Deutsche Telekom Friedrich-Ebert-Allee 140 53113 Bonn											

Aufgestellt: Bayreuth, den 15.12.2021						Trassierungsfirma:		Stand:											
TenneT TSO GmbH i.V. <u>Sälzer</u>						imp GmbH Bünnerhelfstr. 10 44379 Dortmund		<table border="1"> <tr> <td></td> <td>Datum</td> <td>Name</td> </tr> <tr> <td>aufgestellt</td> <td>07.12.2021</td> <td>Wallmeyer/imp</td> </tr> <tr> <td>geprüft</td> <td>08.12.2021</td> <td>Grams/imp</td> </tr> </table>				Datum	Name	aufgestellt	07.12.2021	Wallmeyer/imp	geprüft	08.12.2021	Grams/imp
	Datum	Name																	
aufgestellt	07.12.2021	Wallmeyer/imp																	
geprüft	08.12.2021	Grams/imp																	
i.V. <u>M. N. N.</u>																			
Kreuzungsstelle Freileitung		Kreuzungsstelle Kabel		Kreuzungs- nummer	Kreuzungsobjekt	Objektname	Objektnummer	Eigentümer/ Betreiber	Positionierung	Fremdkreuzungs- stelle von Kreuzungsmast	Fremdkreuzungs- stelle bis Kreuzungsmast								
Kreuzungsfeld von Mast	Kreuzungsfeld bis Mast	Stationierung																	
132	133		132/6.1A	Hoch-, Mittel- und Niederspannungskabel		Beleuchtungskabel	AVACON Bürgermeister-Stahn-Wall 1 31582 Nienburg												
132	133		132/6.1B	Hoch-, Mittel- und Niederspannungskabel		2x NSP-Kabel	AVACON Bürgermeister-Stahn-Wall 1 31582 Nienburg												
132	133		132/6.1C	Hoch-, Mittel- und Niederspannungskabel		MSP-Kabel	AVACON Bürgermeister-Stahn-Wall 1 31582 Nienburg												
132	133		132/2.5	unklassifizierte Gemeinde- oder Ortsverbindungsstraße		Heesen	Gemeinde Hilgermissen Schloßplatz 2 27318 Hoya												
132	133		132/6.5	Hochdruckwasserleitungen		Trinkwasserleitung DN 200 PVC	Wasserversorgung Samtgemeinde Grafschaft Hoya Am Kanal 9 27318 Hoya												
132	133		132/3.3B	Bach oder See		Fredelake	Wasserverband Obere Emte - Obere Landwehr - Mittelweserverband Hermannstraße 15 28857 Syke												
134	135		134/6.1	Hoch-, Mittel- und Niederspannungskabel		Kabeltrasse extern Variante 5 Windparkanschluss Hilgermissen/ Windwärts Energie GmbH	WEA Hoya Weser/ Samtgemeinde Grafschaft Hoya Schloßplatz 2 27138 Hoya												
134	135		134/2.6	Wirtschaftsweg		bef. Weg	Gemeinde Hilgermissen Schloßplatz 2 27318 Hoya												
134	135		134/3.3	Bach oder See		Hessener Feldgraben	Wasserverband Obere Emte - Obere Landwehr - Mittelweserverband Hermannstraße 15 28857 Syke												
135	136		135/3.3A	Bach oder See	Fortsetzung von 134-135, GEL, 3.3 Gewässer	Hessener Feldgraben	Wasserverband Obere Emte - Obere Landwehr - Mittelweserverband Hermannstraße 15 28857 Syke												
135	136		135/3.3B	Bach oder See	Abzweig von 135-136, GEL, 3.3A Gewässer	Buschgraben	Wasserverband Obere Emte - Obere Landwehr - Mittelweserverband Hermannstraße 15 28857 Syke												
135	136		135/2.5	unklassifizierte Gemeinde- oder Ortsverbindungsstraße		Ubbendorf	Gemeinde Hilgermissen Schloßplatz 2 27318 Hoya												
137	138		137/2.6	Wirtschaftsweg		unbef. Feldweg	Gemeinde Hilgermissen Schloßplatz 2 27318 Hoya												

Aufgestellt: Bayreuth, den 15.12.2021 TenneT TSO GmbH i.V. <u>Sälzer</u>					Trassierungsfirma: imp GmbH Bünnerhelfstr. 10 44379 Dortmund			Stand: <table border="1"> <thead> <tr> <th></th> <th>Datum</th> <th>Name</th> </tr> </thead> <tbody> <tr> <td>aufgestellt</td> <td>07.12.2021</td> <td>Wallmeyer/imp</td> </tr> <tr> <td>geprüft</td> <td>08.12.2021</td> <td>Grams/imp</td> </tr> </tbody> </table>				Datum	Name	aufgestellt	07.12.2021	Wallmeyer/imp	geprüft	08.12.2021	Grams/imp
	Datum	Name																	
aufgestellt	07.12.2021	Wallmeyer/imp																	
geprüft	08.12.2021	Grams/imp																	
i.V. <u>Sälzer</u>					i.V. <u>Markus Röhler</u>														
Kreuzungsstelle Freileitung		Kreuzungsstelle Kabel		Kreuzungsnummer	Kreuzungsobjekt	Objektname	Objektnummer	Eigentümer/Betreiber	Positionierung	Fremdkreuzungsstelle von Kreuzungsmast	Fremdkreuzungsstelle bis Kreuzungsmast								
Kreuzungsfeld von Mast	Kreuzungsfeld bis Mast	Stationierung																	
138	139			138/4.4	Freileitung mit UN >= 110kV		HS-Freileitung LH-10-1057	AVACON Bürgermeister-Stahn-Wall 1 31582 Nienburg		5	4								
138	139			138/6.1A	Hoch-, Mittel- und Niederspannungskabel		NSP-Kabel	AVACON Bürgermeister-Stahn-Wall 1 31582 Nienburg											
138	139			138/6.1B	Hoch-, Mittel- und Niederspannungskabel		Beleuchtungskabel	AVACON Bürgermeister-Stahn-Wall 1 31582 Nienburg											
138	139			138/6.5	Hochdruckwasserleitungen	Lage ungenau	Trinkwasserleitung DN 100 PVC	Wasserversorgung Samtgemeinde Grafschaft Hoya Am Kanal 9 27318 Hoya											

		Verzeichnis der betroffenen TÖB der Zuwegungen			Planfeststellungsunterlage		aufgestellt 15.12.2021 Bayreuth, den i.V. <i>S. Salzer</i> i.V. <i>Markus Rühl</i>										
Leitungsname: 220-kV-Leitung Landesbergen - Sottrum LH-10-2010, Rückbau					Trassierungsfirma: imp GmbH Bünnertelfstr. 10 44379 Dortmund		Stand: <table border="1"> <tr> <td></td> <td>Datum</td> <td>Name</td> </tr> <tr> <td>aufgestellt</td> <td>01.12.2021</td> <td>Kämper/ imp</td> </tr> <tr> <td>geprüft</td> <td>02.12.2021</td> <td>Schmid/ imp</td> </tr> </table>			Datum	Name	aufgestellt	01.12.2021	Kämper/ imp	geprüft	02.12.2021	Schmid/ imp
	Datum	Name															
aufgestellt	01.12.2021	Kämper/ imp															
geprüft	02.12.2021	Schmid/ imp															
Zuwegung (von Straße Richtung Mast)		Kreuzung mit	Nähere Bezeichnung	zwischen Masten der gekreuzten Ltg. Nr. Nr.	Besitzer oder zuständiger Behörde	Bemerkungen	BIS LUM Merkmal-Nr.										
Zuwegung zu nördl. Gerüstfläche und nachrichtlicher Mast 33	Gasleitungen	Süßgasltg. EGM11.6-01 SARH S01 Hüls AG/6/ 5/8"			ExxonMobil Pro Deutschland GmbH Riethorst 12 30659 Hannover	unverb. Vorinformation/ Lage ungenau	6,4 A Unterirdische Anlagen										
Zuwegung zu nördl. Gerüstfläche und nachrichtlicher Mast 33	Fernmeldekabel	FM-Kabel K11.3			Nowega GmbH Anton-Bruchausen-Straße 4 48147 Münster		6,2 A Unterirdische Anlagen										
Zuwegung zu nördl. Gerüstfläche und nachrichtlicher Mast 33	Hoch-, Mittel- und Niederspannungskabel	NSP-Kabel			AVACON Bürgermeister-Stahn-Wall 1 31582 Nienburg		6,1 Unterirdische Anlagen										
Zuwegung zu nördl. Gerüstfläche und nachrichtlicher Mast 33	Gasleitungen	Süßgasltg. EGM11.3-01 SARH S01 STYG ST/4 1/2"			ExxonMobil Pro Deutschland GmbH Riethorst 12 30659 Hannover	unverb. Vorinformation/ Lage ungenau	6,4 C Unterirdische Anlagen										
Zuwegung zu nördl. Gerüstfläche und nachrichtlicher Mast 33	Gasleitungen	Süßgasltg. EGM11.3-01 SARH S01 STYG ST/4 1/2"			ExxonMobil Pro Deutschland GmbH Riethorst 12 30659 Hannover	unverb. Vorinformation/ Lage ungenau	6,4 C Unterirdische Anlagen										
Zuwegung zu nördl. Gerüstfläche und nachrichtlicher Mast 33	Fernmeldekabel	FM-Kabel			Deutsche Telekom Friedrich-Ebert-Allee 140 53113 Bonn	Längsverlauf und Kreuzung	6,2 B Unterirdische Anlagen										
Zuwegung zu nördl. Gerüstfläche und nachrichtlicher Mast 33	Freileitung mit UN >= 110kV	380-kV-Ltg. LH-10-3003 Landesbergen - Sottrum	31	32	TenneT TSO GmbH Bernecker Str. 70 95444 Bayreuth	Bestand	4,4 A Starkstrom-Freileitungen										
Zuwegung zu nördl. Gerüstfläche und nachrichtlicher Mast 33	Freileitung mit UN >= 110kV	380-kV-Ltg. LH-10-3003 Landesbergen - Sottrum	31	32	TenneT TSO GmbH Bernecker Str. 70 95444 Bayreuth	Bestand; Schutzstreifen	4,4 B Starkstrom-Freileitungen										
Kreuzung nördl. Gerüstfläche nachrichtlicher Mast 33	Fernmeldekabel	FM-Kabel			Deutsche Telekom Friedrich-Ebert-Allee 140 53113 Bonn	Längsverlauf und Kreuzung	6,2 Unterirdische Anlagen										
Kreuzung nördl. Gerüstfläche nachrichtlicher Mast 33	Wasserschutz- und Überschwemmungsgebiet	Überschwemmungsgebiet Große Aue			Niedersächsische Landesbetrieb für Wasserwirtschaft, Küsten- und Naturschutz (NLWK) Standort Hannover Göttinger Chaussee 76 A 30453 Hannover		3,4 Gewässer										
Kreuzung nördl. Gerüstfläche nachrichtlicher Mast 33	Freileitung mit UN >= 110kV	380-kV-Ltg. LH-10-3039 Stade - Landesbergen	3178	3177	TenneT TSO GmbH Bernecker Str. 70 95444 Bayreuth	Neubau	4,4 Starkstrom-Freileitungen										
nachrichtliche Zuwegung zu Mast 33	Fernmeldekabel	FM-Kabel			Deutsche Telekom Friedrich-Ebert-Allee 140 53113 Bonn		6,2 Unterirdische Anlagen										

Zuwegung (von Straße Richtung Mast)		Kreuzung mit	Nähere Bezeichnung	zwischen Masten der gekreuzten Ltg. Nr. Nr.		Besitzer oder zuständiger Behörde	Bemerkungen	BIS LUM Merkmal-Nr.								
Leitungsname: 220-kV-Leitung Landesbergen - Sottrum LH-10-2010, Rückbau						Trassierungsfirma: imp GmbH Bünnerhelfstr. 10 44379 Dortmund	 Part of Sweco									
aufgestellt Bayreuth, den 15.12.2021						i.V. <i>Sälzer</i> i.V. <i>Mark Rühl</i>										
Stand:						<table border="1"> <thead> <tr> <th></th> <th>Datum</th> <th>Name</th> </tr> </thead> <tbody> <tr> <td>aufgestellt</td> <td>01.12.2021</td> <td>Kämper/ imp</td> </tr> <tr> <td>geprüft</td> <td>02.12.2021</td> <td>Schmid/ imp</td> </tr> </tbody> </table>			Datum	Name	aufgestellt	01.12.2021	Kämper/ imp	geprüft	02.12.2021	Schmid/ imp
	Datum	Name														
aufgestellt	01.12.2021	Kämper/ imp														
geprüft	02.12.2021	Schmid/ imp														
nachrichtliche Zuwegung zu Mast 33	Freileitung mit UN >= 110kV	380-kV-Ltg. LH-10-3003 Landesbergen - Sottrum	31	32	TenneT TSO GmbH Bernecker Str. 70 95444 Bayreuth	Bestand; Schutzstreifen	4,4 A Starkstrom-Freileitungen									
nachrichtliche Zuwegung zu Mast 33	Freileitung mit UN >= 110kV	380-kV-Ltg. LH-10-3039 Stade - Landesbergen	3178	3177	TenneT TSO GmbH Bernecker Str. 70 95444 Bayreuth	Neubau; Schutzstreifen	4,4 B Starkstrom-Freileitungen									
nachrichtliche Zuwegung zu südl. Rückbauflächen Mast 33	Freileitung mit UN >= 110kV	380-kV-Ltg. LH-10-3039 Stade - Landesbergen			TenneT TSO GmbH Bernecker Str. 70 95444 Bayreuth	Neubau; Schutzstreifen; Längsverlauf	4,4 Starkstrom-Freileitungen									
nachrichtliche Kreuzung Rückbauflächen Mast 33	Wasserschutz- und Überschwemmungsgebiet	Überschwemmungsgebiet Große Aue			Niedersächsische Landesbetrieb für Wasserwirtschaft, Küsten- und Naturschutz (NLWKN) Standort Hannover Göttinger Chaussee 76 A 30453 Hannover		3,4 Gewässer									
nachrichtliche Kreuzung Rückbauflächen Mast 33	Freileitung mit UN >= 110kV	380-kV-Ltg. LH-10-3039 Stade - Landesbergen	3178	3177	TenneT TSO GmbH Bernecker Str. 70 95444 Bayreuth	Neubau	4,4 Starkstrom-Freileitungen									
Zuwegung zu Mast 34	Gasleitungen	Süßgasltg. EGM11.6-01 SARH S01 Hül's AG/6/ 5/8"			ExxonMobil Pro Deutschland GmbH Riethorst 12 30659 Hannover	unverb. Vorinformation/ Lage ungenau	6,4 A Unterirdische Anlagen									
Zuwegung zu Mast 34	Gasleitungen	Süßgasltg. EGM11.3-01 SARH S01 STYG ST/4 1/2"			ExxonMobil Pro Deutschland GmbH Riethorst 12 30659 Hannover	unverb. Vorinformation/ Lage ungenau	6,4 B Unterirdische Anlagen									
Zuwegung zu Mast 34	Gasleitungen	Gashochdruckltg. 11.3/DN 150 Sarninghausen - Liebenau I			Nowega GmbH Anton-Bruchhausen-Straße 4 48147 Münster		6,4 C Unterirdische Anlagen									
Zuwegung zu Mast 34	Fernmeldekabel	FM-Kabel K11.3			Nowega GmbH Anton-Bruchhausen-Straße 4 48147 Münster		6,2 Unterirdische Anlagen									
Zuwegung zu Mast 34	Gasleitungen	Gashochdruckltg. 11.6/DN 150 Sarninghausen - Liebenau II			Nowega GmbH Anton-Bruchhausen-Straße 4 48147 Münster		6,4 D Unterirdische Anlagen									
Zuwegung zu Mast 34	Freileitung mit UN >= 110kV	380-kV-Ltg. LH-10-3003 Landesbergen - Sottrum	32	33	TenneT TSO GmbH Bernecker Str. 70 95444 Bayreuth	Bestand	4,4 A Starkstrom-Freileitungen									
Zuwegung zu Mast 34	Freileitung mit UN >= 110kV	380-kV-Ltg. LH-10-3039 Stade - Landesbergen	3177	3176	TenneT TSO GmbH Bernecker Str. 70 95444 Bayreuth	Neubau; Schutzstreifen	4,4 B Starkstrom-Freileitungen									

Zuwegung (von Straße Richtung Mast)		Kreuzung mit	Nähere Bezeichnung	zwischen Masten der gekreuzten Ltg. Nr. Nr.		Besitzer oder zuständiger Behörde	Bemerkungen	BIS LUM Merkmal-Nr.
Leitungsname: 220-kV-Leitung Landesbergen - Sottrum LH-10-2010, Rückbau						Trassierungsfirma: imp GmbH Bünnerhelfstr. 10 44379 Dortmund 	aufgestellt Bayreuth, den i.V. <i>S. Salzer</i> i.V. <i>Manfred Röhrl</i>	15.12.2021
Planfeststellungsunterlage								Stand:
aufgestellt								Datum
geprüft								Name
aufgestellt								01.12.2021
geprüft								02.12.2021
Kämpfer/ imp								Schmid/ imp
Neubau								4,4 Starkstrom-Freileitungen
Längsverlauf und Kreuzung im Kurvenbereich								6,2 Unterirdische Anlagen
Neubau; Längsverlauf und Kreuzung								4,4 Starkstrom-Freileitungen
Neubau; Schutzstreifen; Längsverlauf								4,4 Starkstrom-Freileitungen
Neubau								4,4 Starkstrom-Freileitungen
Neubau								4,4 Starkstrom-Freileitungen
Deutsche Telekom Friedrich-Ebert-Allee 140 53113 Bonn								6,2 Unterirdische Anlagen
Deutsche Telekom Friedrich-Ebert-Allee 140 53113 Bonn								6,2 Unterirdische Anlagen
AVACON Bürgermeister-Stahn-Wall 1 31582 Nienburg								6,4 Unterirdische Anlagen
Bestand; Schutzstreifen								4,4 A Starkstrom-Freileitungen
Neubau; Schutzstreifen								4,4 B Starkstrom-Freileitungen
Neubau								4,4 A Starkstrom-Freileitungen
Bestand; Schutzstreifen								4,4 B Starkstrom-Freileitungen
Neubau								4,4 A Starkstrom-Freileitungen

Zuwegung (von Straße Richtung Mast)		Kreuzung mit	Nähere Bezeichnung	zwischen Masten der gekreuzten Ltg.		Besitzer oder zuständiger Behörde	Bemerkungen	BIS LUM Merkmal-Nr.
				Nr.	Nr.			
Kreuzung Gerüstflächen an L349		Freileitung mit UN >= 110kV	380-kV-Ltg. LH-10-3003 Landesbergen - Sottrum	33	34	TenneT TSO GmbH Bernecker Str. 70 95444 Bayreuth	Bestand; Schutzstreifen	4,4 B Starkstrom-Freileitungen
Kreuzung Gerüstflächen an L349		Fernmeldekabel	FM-Kabel			Deutsche Telekom Friedrich-Ebert-Allee 140 53113 Bonn		6,2 Unterirdische Anlagen
Zuwegung zu südl. Gerüstfläche und Mast 37		Fernmeldekabel	FM-Kabel			Deutsche Telekom Friedrich-Ebert-Allee 140 53113 Bonn		6,2 Unterirdische Anlagen
Zuwegung zu südl. Gerüstfläche und Mast 37		Gasleitungen	Gasltg. VGM da 160 PE-HD			AVACON Bürgermeister-Stahn-Wall 1 31582 Nienburg		6,4 Unterirdische Anlagen
Zuwegung zu südl. Gerüstfläche und Mast 37		Gasleitungen	Süßgasltg. EGM11.6-01 SARH S01 Hüls AG/6/ 5/8"			ExxonMobil Pro Deutschland GmbH Riethorst 12 30659 Hannover	unverb. Vorinformation/ Lage ungenau	6,4 B Unterirdische Anlagen
Zuwegung zu südl. Gerüstfläche und Mast 37		Gasleitungen	Süßgasltg. EGM11.3-01 SARH S01 STYG ST/4 1/2"			ExxonMobil Pro Deutschland GmbH Riethorst 12 30659 Hannover	unverb. Vorinformation/ Lage ungenau	6,4 C Unterirdische Anlagen
Zuwegung zu südl. Gerüstfläche und Mast 37		Gasleitungen	Gasltg. VGM da 160 PE-HD			AVACON Bürgermeister-Stahn-Wall 1 31582 Nienburg		6,4 Unterirdische Anlagen
Zuwegung zu südl. Gerüstfläche und Mast 37		Gasleitungen	Gashochdruckltg. 11.6/DN 150 Sarninghausen - Liebenau II			Nowega GmbH Anton-Bruchhausen-Straße 4 48147 Münster		6,4 E Unterirdische Anlagen
Zuwegung zu südl. Gerüstfläche und Mast 37		Fernmeldekabel	FM-Kabel K11.3			Nowega GmbH Anton-Bruchhausen-Straße 4 48147 Münster		6,2 B Unterirdische Anlagen
Zuwegung zu südl. Gerüstfläche und Mast 37		Freileitung mit UN >= 110kV	380-kV-Ltg. LH-10-3003 Landesbergen - Sottrum	34	35	TenneT TSO GmbH Bernecker Str. 70 95444 Bayreuth	Bestand	4,4 Starkstrom-Freileitungen
Kreuzung südl. Gerüstfläche Mast 37		Freileitung mit UN >= 110kV	380-kV-Ltg. LH-10-3039 Stade - Landesbergen	3175	3174	TenneT TSO GmbH Bernecker Str. 70 95444 Bayreuth	Neubau; Schutzstreifen	4,4 Starkstrom-Freileitungen
Zuwegung zu Mast 37		Freileitung mit UN >= 110kV	380-kV-Ltg. LH-10-3039 Stade - Landesbergen	3175	3174	TenneT TSO GmbH Bernecker Str. 70 95444 Bayreuth	Neubau; Schutzstreifen	4,4 Starkstrom-Freileitungen
Kreuzung Arbeitsfläche Mast 37		Gasleitungen	2x Süßgasltg.			ExxonMobil Pro Deutschland GmbH Riethorst 12 30659 Hannover	unverb. Vorinformation/ Lage ungenau	6,4 Unterirdische Anlagen



Verzeichnis der betroffenen TÖB der Zuwegungen

Planfeststellungsunterlage

aufgestellt 15.12.2021
Bayreuth, deni.V. *S. Salzer* i.V. *Markus Rühl*

Leitungsname:


220-kV-Leitung Landesbergen - Sottrum
LH-10-2010, Rückbau

Trassierungsfirma:


imp GmbH
Bünnerhelfstr. 10
44379 Dortmund



Stand:



	Datum	Name
aufgestellt	01.12.2021	Kämper/ imp
geprüft	02.12.2021	Schmid/ imp


Zuwegung (von Straße Richtung Mast)		Kreuzung mit	Nähere Bezeichnung	zwischen Masten der gekreuzten Ltg. Nr. Nr.		Besitzer oder zuständiger Behörde	Bemerkungen	BIS LUM Merkmal-Nr.		
Leitungsname: 220-kV-Leitung Landesbergen - Sottrum LH-10-2010, Rückbau						Trassierungsfirma: imp GmbH Bünnerhelfstr.10 44379 Dortmund 	aufgestellt Bayreuth, den 15.12.2021 i.V. <i>S. Salzer</i> i.V. <i>Markus Rühl</i>	Stand: aufgestellt geprüft	Datum 01.12.2021 02.12.2021	Name Kämper/ imp Schmid/ imp
Kreuzung Arbeitsfläche Mast 37	Freileitung mit UN >= 110kV	380-kV-Ltg. LH-10-3039 Stade - Landesbergen	3175	3174	TenneT TSO GmbH Bernecker Str. 70 95444 Bayreuth	Neubau; Schutzstreifen	4,4 Starkstrom-Freileitungen			
Zuwegung zu Mast 38, Mast 39, Mast 40	Gasleitungen	Gasltg. VGM da 160 PE-HD			AVACON Bürgermeister-Stahn-Wall 1 31582 Nienburg Kreisverband für Wasserwirtschaft Nienburg Am Wall 2 31582 Nienburg		6,4 A Unterirdische Anlagen			
Zuwegung zu Mast 38, Mast 39, Mast 40	Hochdruckwasserleitungen	TW-Ltg.			ExxonMobil Pro Deutschland GmbH Riethorst 12 30659 Hannover		6,5 Unterirdische Anlagen			
Zuwegung zu Mast 38, Mast 39, Mast 40	Gasleitungen	Sauggasleitung			ExxonMobil Pro Deutschland GmbH Riethorst 12 30659 Hannover		6,4 B Unterirdische Anlagen			
Zuwegung zu Mast 38, Mast 39, Mast 40	Freileitung mit UN >= 110kV	380-kV-Ltg. LH-10-3003 Landesbergen - Sottrum	34	35	TenneT TSO GmbH Bernecker Str. 70 95444 Bayreuth	Bestand	4,4 Starkstrom-Freileitungen			
Zuwegung zu Mast 38, Mast 39, Mast 40	Gasleitungen	Süßgasltg. + FM-Begleitkabel			ExxonMobil Pro Deutschland GmbH Riethorst 12 30659 Hannover	unverb. Vorinformation/ Lage ungenau	6,4 C Unterirdische Anlagen			
Zuwegung zu südl. Seilzugfläche Mast 38	Gasleitungen	Sauggasleitung			ExxonMobil Pro Deutschland GmbH Riethorst 12 30659 Hannover		6,4 A Unterirdische Anlagen			
Zuwegung zu südl. Seilzugfläche Mast 38	Gasleitungen	Süßgasltg. + FM-Begleitkabel			ExxonMobil Pro Deutschland GmbH Riethorst 12 30659 Hannover	unverb. Vorinformation/ Lage ungenau	6,4 B Unterirdische Anlagen			
Zuwegung zu Mast 39, Mast 40	Hochdruckwasserleitungen	TW-LTG. PVC DN 50			Kreisverband für Wasserwirtschaft Nienburg Am Wall 2 31582 Nienburg	Längsverlauf und Kreuzung	6,5 A Unterirdische Anlagen			
Zuwegung zu Mast 39, Mast 40	Fernmeldekabel	FM-Kabel			Deutsche Telekom Friedrich-Ebert-Allee 140 53113 Bonn	Längsverlauf und Kreuzung	6,2 A Unterirdische Anlagen			
Zuwegung zu Mast 39, Mast 40	Hoch-, Mittel- und Niederspannungskabel	MSP-Kabel			AVACON Bürgermeister-Stahn-Wall 1 31582 Nienburg Kreisverband für Wasserwirtschaft Nienburg Am Wall 2 31582 Nienburg		6,1 A Unterirdische Anlagen			
Zuwegung zu Mast 39, Mast 40	Hochdruckwasserleitungen	TW-Ltg. PVC DN 100			Kreisverband für Wasserwirtschaft Nienburg Am Wall 2 31582 Nienburg		6,5 B Unterirdische Anlagen			

Zuwegung (von Straße Richtung Mast)		Kreuzung mit	Nähere Bezeichnung	zwischen Masten der gekreuzten Ltg. Nr. Nr.		Besitzer oder zuständiger Behörde	Bemerkungen	BIS LUM Merkmal-Nr.
Leitungsname: 220-kV-Leitung Landesbergen - Sottrum LH-10-2010, Rückbau						Trassierungsfirma: imp GmbH Bünnerhelfstr. 10 44379 Dortmund		
aufgestellt Bayreuth, den 15.12.2021						i.V. <i>Sälzer</i> i.V. <i>Mark Rühl</i>		Stand:
aufgestellt						01.12.2021	Kämper/ imp	
geprüft						02.12.2021	Schmid/ imp	
Zuwegung zu Mast 39, Mast 40	Fernmeldekabel	FM-Kabel			Deutsche Telekom Friedrich-Ebert-Allee 140 53113 Bonn		6,2 B Unterirdische Anlagen	
Zuwegung zu Mast 39, Mast 40	Hoch-, Mittel- und Niederspannungskabel	NSP-Kabel			AVACON Bürgermeister-Stahn-Wall 1 31582 Nienburg		6,1 B Unterirdische Anlagen	
Zuwegung zu Mast 39, Mast 40	Hoch-, Mittel- und Niederspannungskabel	MSP-Kabel			AVACON Bürgermeister-Stahn-Wall 1 31582 Nienburg	Längsverlauf und Kreuzung	6,1 C Unterirdische Anlagen	
Kreuzung Gerüstflächen Mast 39	Hochdruckwasserleitungen	TW-LTG. PVC DN 50			Kreisverband für Wasserwirtschaft Nienburg Am Wall 2 31582 Nienburg	Längsverlauf und Kreuzung	6,5 A Unterirdische Anlagen	
Kreuzung Gerüstflächen Mast 39	Hoch-, Mittel- und Niederspannungskabel	2x MSP-Kabel			AVACON Bürgermeister-Stahn-Wall 1 31582 Nienburg		6,1 A Unterirdische Anlagen	
Kreuzung Gerüstflächen Mast 39	Hochdruckwasserleitungen	TW-Ltg. PVC DN 100			Kreisverband für Wasserwirtschaft Nienburg Am Wall 2 31582 Nienburg		6,5 B Unterirdische Anlagen	
Kreuzung Gerüstflächen Mast 39	Fernmeldekabel	FM-Kabel			Deutsche Telekom Friedrich-Ebert-Allee 140 53113 Bonn		6,2 Unterirdische Anlagen	
Kreuzung Gerüstflächen Mast 39	Hoch-, Mittel- und Niederspannungskabel	NSP-Kabel			AVACON Bürgermeister-Stahn-Wall 1 31582 Nienburg		6,1 B Unterirdische Anlagen	
Zuwegung zu Mast 40	Hoch-, Mittel- und Niederspannungskabel	MSP-Kabel			AVACON Bürgermeister-Stahn-Wall 1 31582 Nienburg	Längsverlauf und Kreuzung	6,1 Unterirdische Anlagen	
Zuwegung zu Mast 40	Freileitung mit UN >= 110kV	380-kV-Ltg. LH-10-3003 Landesbergen - Sottrum	35	37	TenneT TSO GmbH Bernecker Str. 70 95444 Bayreuth	Bestand	4,4 A Starkstrom-Freileitungen	
Zuwegung zu Mast 40	Richtfunkstrecke	Schutzbereich 30 m			Telefónica Germany GmbH & Co. OHG Georg-Brauchle-Ring 50 80992 München		5,4 Nachrichtentechnik	
Zuwegung zu Mast 40	Freileitung mit UN >= 110kV	380-kV-Ltg. LH-10-3003 Landesbergen - Sottrum	36	37	TenneT TSO GmbH Bernecker Str. 70 95444 Bayreuth	Bestand; Fortsetzung von Zuwegung zu Mast 40	4,4 B Starkstrom-Freileitungen	
Kreuzung Arbeitsfläche Mast 40	Freileitung mit UN >= 110kV	380-kV-Ltg. LH-10-3003 Landesbergen - Sottrum	36	37	TenneT TSO GmbH Bernecker Str. 70 95444 Bayreuth	Bestand; Schutzstreifen	4,4 Starkstrom-Freileitungen	

Zuwegung (von Straße Richtung Mast)		Kreuzung mit	Nähere Bezeichnung	zwischen Masten der gekreuzten Ltg. Nr. Nr.		Besitzer oder zuständiger Behörde	Bemerkungen	BIS LUM Merkmal-Nr.
Leitungsname: 220-kV-Leitung Landesbergen - Sottrum LH-10-2010, Rückbau						Trassierungsfirma: imp GmbH Bünnerhelfstr.10 44379 Dortmund 	aufgestellt Bayreuth, den 15.12.2021 i.V. <i>S. Salzer</i> i.V. <i>Markus Röhler</i>	Stand: aufgestellt geprüft 01.12.2021 02.12.2021 Kämper/ imp Schmid/ imp
Zuwegung zu Mast 41, Mast 42		Fernmeldekabel	FM-Kabel			Deutsche Telekom Friedrich-Ebert-Allee 140 53113 Bonn	Längsverlauf und Kreuzung	6,2 Unterirdische Anlagen
Zuwegung zu Mast 41, Mast 42		Hochdruckwasserleitungen	TW-Ltg.			Kreisverband für Wasserwirtschaft Nienburg Am Wall 2 31582 Nienburg	Längsverlauf und Kreuzung im Kurvenbereich	6,5 A Unterirdische Anlagen
Zuwegung zu Mast 41, Mast 42		Hoch-, Mittel- und Niederspannungskabel	NSP-Kabel			AVACON Bürgermeister-Stahn-Wall 1 31582 Nienburg	Längsverlauf und Kreuzung	6,1 A Unterirdische Anlagen
Zuwegung zu Mast 41, Mast 42		Hochdruckwasserleitungen	Lagerstättenwasserltg.			ExxonMobil Pro Deutschland GmbH Riethorst 12 30659 Hannover	Längsverlauf und Kreuzung	6,5 B Unterirdische Anlagen
Zuwegung zu Mast 41, Mast 42		Gasleitungen	Süßgasltg. + FM-Begleitkabel			ExxonMobil Pro Deutschland GmbH Riethorst 12 30659 Hannover	unverb. Vorinformation/ Lage ungenau; Längsverlauf und Kreuzung	6,4 Unterirdische Anlagen
Zuwegung zu Mast 41, Mast 42		Richtfunkstrecke	Schutzbereich 30 m			Telefónica Germany GmbH & Co. OHG Georg-Brauchle-Ring 50 80992 München		5,4 Nachrichtentechnik
Zuwegung zu Mast 41, Mast 42		Hoch-, Mittel- und Niederspannungskabel	NSP-Kabel			AVACON Bürgermeister-Stahn-Wall 1 31582 Nienburg		6,1 Unterirdische Anlagen
Zuwegung zu Mast 41, Mast 42		Hoch-, Mittel- und Niederspannungskabel	NSP-Kabel			AVACON Bürgermeister-Stahn-Wall 1 31582 Nienburg		6,1 C Unterirdische Anlagen
Zuwegung zu Mast 41, Mast 42		Hoch-, Mittel- und Niederspannungskabel	NSP-Kabel			AVACON Bürgermeister-Stahn-Wall 1 31582 Nienburg		6,1 Unterirdische Anlagen
Zuwegung zu Mast 41, Mast 42		Freileitung mit UN >= 110kV	380-kV-Ltg. LH-10-3003 Landesbergen - Sottrum	37	38	TenneT TSO GmbH Bernecker Str. 70 95444 Bayreuth	Bestand; Schutzstreifen	4,4 Starkstrom-Freileitungen
Zuwegung zu Mast 41		Gasleitungen	Süßgasltg. + FM-Begleitkabel			ExxonMobil Pro Deutschland GmbH Riethorst 12 30659 Hannover	unverb. Vorinformation/ Lage ungenau; Schutzbereich 2 m	6,4 Unterirdische Anlagen
Zuwegung zu Mast 41		Freileitung mit UN >= 110kV	380-kV-Ltg. LH-10-3003 Landesbergen - Sottrum	37	38	TenneT TSO GmbH Bernecker Str. 70 95444 Bayreuth	Bestand	4,4 Starkstrom-Freileitungen
Zuwegung zu Mast 42		Freileitung mit UN >= 110kV	380-kV-Ltg. LH-10-3003 Landesbergen - Sottrum	37	38	TenneT TSO GmbH Bernecker Str. 70 95444 Bayreuth	Bestand	4,4 Starkstrom-Freileitungen

Zuwegung (von Straße Richtung Mast)		Kreuzung mit	Nähere Bezeichnung	zwischen Masten der gekreuzten Ltg. Nr. Nr.		Besitzer oder zuständiger Behörde	Bemerkungen	BIS LUM Merkmal-Nr.	
Leitungsname: 220-kV-Leitung Landesbergen - Sottrum LH-10-2010, Rückbau						Trassierungsfirma: imp GmbH Bünnerhelfstr.10 44379 Dortmund	 Part of Sweco		
 Taking power further		Verzeichnis der betroffenen TÖB der Zuwegungen				Planfeststellungsunterlage		aufgestellt 15.12.2021 Bayreuth, den i.V. <i>S. Salzer</i> i.V. <i>Markus Rühl</i>	
Stand:		Datum		Name					
aufgestellt		01.12.2021		Kämper/ imp					
geprüft		02.12.2021		Schmid/ imp					
Zuwegung zu Mast 42	Gasleitungen	Süßgasltg. + FM-Begleitkabel			ExxonMobil Pro Deutschland GmbH Riethorst 12 30659 Hannover	unverb. Vorinformation/ Lage ungenau; Längsverlauf	6,4 Unterirdische Anlagen		
Zuwegung zu Mast 42	Hochdruckwasserleitungen	Lagerstättenwasserltg.			ExxonMobil Pro Deutschland GmbH Riethorst 12 30659 Hannover		6,5 Unterirdische Anlagen		
Zuwegung zu Mast 42	Produktenleitung (Öl, Chemie usw.)	Ölleitung			ExxonMobil Pro Deutschland GmbH Riethorst 12 30659 Hannover	unverb. Vorinformation/ Lage ungenau	6,3 Unterirdische Anlagen		
Zuwegung zu Mast 43, Mast 44	Hoch-, Mittel- und Niederspannungskabel	NSP-Kabel			AVACON Bürgermeister-Stahn-Wall 1 31582 Nienburg	Kreuzung und Längsverlauf	6,1 A Unterirdische Anlagen		
Zuwegung zu Mast 43, Mast 44	Hoch-, Mittel- und Niederspannungskabel	Beleuchtungskabel			AVACON Bürgermeister-Stahn-Wall 1 31582 Nienburg		6,1 B Unterirdische Anlagen		
Zuwegung zu Mast 43, Mast 44	Hoch-, Mittel- und Niederspannungskabel	MSP-Kabel			AVACON Bürgermeister-Stahn-Wall 1 31582 Nienburg		6,1 C Unterirdische Anlagen		
Zuwegung zu Mast 43, Mast 44	Hochdruckwasserleitungen	TW-Ltg. PVC DN 150			Kreisverband für Wasserwirtschaft Nienburg Am Wall 2 31582 Nienburg		6,5 Unterirdische Anlagen		
Zuwegung zu Mast 43, Mast 44	Hochdruckwasserleitungen	TW-Ltg. PVC DN 50			Kreisverband für Wasserwirtschaft Nienburg Am Wall 2 31582 Nienburg	Kreuzung und Längsverlauf	6,5 B Unterirdische Anlagen		
Zuwegung zu Mast 43, Mast 44	Hoch-, Mittel- und Niederspannungskabel	NSP-Kabel			AVACON Bürgermeister-Stahn-Wall 1 31582 Nienburg		6,1 D Unterirdische Anlagen		
Zuwegung zu Mast 43, Mast 44	Hoch-, Mittel- und Niederspannungskabel	Beleuchtungskabel			AVACON Bürgermeister-Stahn-Wall 1 31582 Nienburg		6,1 E Unterirdische Anlagen		
Zuwegung zu Mast 43, Mast 44	Hoch-, Mittel- und Niederspannungskabel	MSP-Kabel			AVACON Bürgermeister-Stahn-Wall 1 31582 Nienburg	Längsverlauf und Kreuzung	6,1 F Unterirdische Anlagen		
Zuwegung zu Mast 43, Mast 44	Hoch-, Mittel- und Niederspannungskabel	FM-Cu-Erdkabel			AVACON Bürgermeister-Stahn-Wall 1 31582 Nienburg	Längsverlauf und Kreuzung	6,1 G Unterirdische Anlagen		
Zuwegung zu Mast 43, Mast 44	Fernmeldekabel	FM-Kabel			Deutsche Telekom Friedrich-Ebert-Allee 140 53113 Bonn		6,2 Unterirdische Anlagen		


		Verzeichnis der betroffenen TÖB der Zuwegungen			Planfeststellungsunterlage		aufgestellt 15.12.2021 Bayreuth, den i.V. <i>S. Salzer</i> i.V. <i>Markus Rühl</i>	
Leitungsname: 220-kV-Leitung Landesbergen - Sottrum LH-10-2010, Rückbau					Trassierungsfirma: imp GmbH Bünnertelfstr. 10 44379 Dortmund			
						Stand: aufgestellt 01.12.2021 Datum Kämpfer/ imp geprüft 02.12.2021 Name Schmid/ imp		
Zuwegung (von Straße Richtung Mast)	Kreuzung mit	Nähere Bezeichnung	zwischen Masten der gekreuzten Ltg. Nr. Nr.		Besitzer oder zuständiger Behörde	Bemerkungen	BIS LUM Merkmal-Nr.	
Zuwegung zu Mast 43, Mast 44	Freileitung mit UN >= 110kV	380-kV-Ltg. LH-10-3039 Stade - Landesbergen	3166	3167	TenneT TSO GmbH Bernecker Str. 70 95444 Bayreuth	Neubau	4,4 Starkstrom-Freileitungen	
Zuwegung zu Mast 43	Hochdruckwasserleitungen	Wasser-/Abwasserltg. Hydr. Br.-BP VOGT			ExxonMobil Pro Deutschland GmbH Riethorst 12 30659 Hannover		6,5 A Unterirdische Anlagen	
Zuwegung zu Mast 43	Freileitung mit UN >= 110kV	380-kV-Ltg. LH-10-3039 Stade - Landesbergen	3167	3169	TenneT TSO GmbH Bernecker Str. 70 95444 Bayreuth	Neubau	4,4 Starkstrom-Freileitungen	
Zuwegung zu Mast 43	Fernmeldekabel	FM-Cu-Erdkabel			AVACON Bürgermeister-Stahn-Wall 1 31582 Nienburg		6,2 Unterirdische Anlagen	
Zuwegung zu Mast 43	Hochdruckwasserleitungen	Wasser-/Abwasserltg. Hydr. Br.-BP VOGT			ExxonMobil Pro Deutschland GmbH Riethorst 12 30659 Hannover		6,5 B Unterirdische Anlagen	
Zuwegung zu Mast 44	Freileitung mit UN >= 110kV	380-kV-Ltg. LH-10-3039 Stade - Landesbergen	3166	3167	TenneT TSO GmbH Bernecker Str. 70 95444 Bayreuth	Neubau; Schutzstreifen	4,4 A Starkstrom-Freileitungen	
Zuwegung zu Mast 44	Hochdruckwasserleitungen	Wasser-/Abwasserltg. Hydr. Br.-BP VOGT			ExxonMobil Pro Deutschland GmbH Riethorst 12 30659 Hannover	Längsverlauf und Kreuzung; Fortsetzung von Zuwegung zu Mast 43	6,5 Unterirdische Anlagen	
Zuwegung zu Mast 44	Fernmeldekabel	FM-Kabel			Deutsche Telekom Friedrich-Ebert-Allee 140 53113 Bonn	Längsverlauf und Kreuzung; Fortsetzung von Zuwegung zu Mast 43	6,2 Unterirdische Anlagen	
Zuwegung zu Mast 44	Freileitung mit UN >= 110kV	380-kV-Ltg. LH-10-3003 Landesbergen - Sottrum	39	38	TenneT TSO GmbH Bernecker Str. 70 95444 Bayreuth	Bestand	4,4 B Starkstrom-Freileitungen	
Kreuzung Arbeitsfläche Mast 44	Freileitung mit UN >= 110kV	380-kV-Ltg. LH-10-3003 Landesbergen - Sottrum	39	38	TenneT TSO GmbH Bernecker Str. 70 95444 Bayreuth	Bestand; Schutzstreifen	4,4 Starkstrom-Freileitungen	
Zuwegung zu nördl. Gerüstfläche Mast 45, Zuwegung zu Mast 45, Zuwegung zu süd. Gerüstfläche Mast 45	Hoch-, Mittel- und Niederspannungskabel	MSP-Kabel			ENERCON GmbH Dreekamp 5 26605 Aurich		6,1 Unterirdische Anlagen	
Zuwegung zu nördl. Gerüstfläche Mast 45, Zuwegung zu Mast 45, Zuwegung zu süd. Gerüstfläche Mast 45	Fernmeldekabel	FM-Kabel			ENERCON GmbH Dreekamp 5 26605 Aurich		6,2 Unterirdische Anlagen	

Zuwegung (von Straße Richtung Mast)		Kreuzung mit	Nähere Bezeichnung	zwischen Masten der gekreuzten Ltg. Nr. Nr.		Besitzer oder zuständiger Behörde	Bemerkungen	BIS LUM Merkmal-Nr.
Leitungsname: 220-kV-Leitung Landesbergen - Sottrum LH-10-2010, Rückbau						Trassierungsfirma: imp GmbH Bünnerhelfstr. 10 44379 Dortmund 	aufgestellt 15.12.2021 Bayreuth, den i.V. <i>S. Salzer</i> i.V. <i>Markus Rühl</i> Stand: aufgestellt 01.12.2021 Datum Name Kämpfer/ imp geprüft 02.12.2021 Schmid/ imp	
Zuwegung zu nördl. Gerüstfläche Mast 45, Zuwegung zu süd. Gerüstfläche Mast 45		Hochdruckwasserleitungen	TW-Ltg. PVC DN 150			Kreisverband für Wasserwirtschaft Nienburg Am Wall 2 31582 Nienburg		6,5 Unterirdische Anlagen
Zuwegung zu Gerüstfläche nördl. Mast 45		Fernmeldekabel	FM-Kabel			Deutsche Telekom Friedrich-Ebert-Allee 140 53113 Bonn		6,2 A Unterirdische Anlagen
Zuwegung zu Gerüstfläche nördl. Mast 45		Hoch-, Mittel- und Niederspannungskabel	Beleuchtungskabel			AVACON Bürgermeister-Stahn-Wall 1 31582 Nienburg		6,1 A Unterirdische Anlagen
Zuwegung zu Gerüstfläche nördl. Mast 45		Hoch-, Mittel- und Niederspannungskabel	Beleuchtungskabel			AVACON Bürgermeister-Stahn-Wall 1 31582 Nienburg		6,1 B Unterirdische Anlagen
Zuwegung zu Gerüstfläche nördl. Mast 45		Fernmeldekabel	FM-Kabel			Deutsche Telekom Friedrich-Ebert-Allee 140 53113 Bonn	Längsverlauf und Kreuzung zu Hausanschluss	6,2 B Unterirdische Anlagen
Zuwegung zu Gerüstfläche nördl. Mast 45		Freileitung mit UN >= 110kV	380-kV-Ltg. LH-10-3003 Landesbergen - Sottrum	40	41	TenneT TSO GmbH Bernecker Str. 70 95444 Bayreuth	Bestand	4,4 Starkstrom-Freileitungen
Zuwegung zu Gerüstfläche nördl. Mast 45		Fernmeldekabel	FM-Kabel			Deutsche Telekom Friedrich-Ebert-Allee 140 53113 Bonn	Längsverlauf und Kreuzung	6,2 C Unterirdische Anlagen
Kreuzung Gerüstfläche nördl. Mast 45		Fernmeldekabel	FM-Kabel			Deutsche Telekom Friedrich-Ebert-Allee 140 53113 Bonn	Längsverlauf und Kreuzung	6,2 Unterirdische Anlagen
Kreuzung Gerüstfläche nördl. Mast 45		Hochdruckwasserleitungen	TW-Ltg. PVC DN 100			Kreisverband für Wasserwirtschaft Nienburg Am Wall 2 31582 Nienburg	Längsverlauf und Kreuzung	6,5 Unterirdische Anlagen
Zuwegung zu Mast 45, Zuwegung zu süd. Gerüstfläche Mast 45		Fernmeldekabel	FM-Kabel			Deutsche Telekom Friedrich-Ebert-Allee 140 53113 Bonn		6,2 A Unterirdische Anlagen
Zuwegung zu Mast 45, Zuwegung zu süd. Gerüstfläche Mast 45		Hochdruckwasserleitungen	TW-Ltg. PVC DN 100			Kreisverband für Wasserwirtschaft Nienburg Am Wall 2 31582 Nienburg	Längsverlauf und Kreuzung	6,5 Unterirdische Anlagen
Zuwegung zu Mast 45, Zuwegung zu süd. Gerüstfläche Mast 45		Hoch-, Mittel- und Niederspannungskabel	Beleuchtungskabel			AVACON Bürgermeister-Stahn-Wall 1 31582 Nienburg		6,1 A Unterirdische Anlagen
Zuwegung zu Mast 45, Zuwegung zu süd. Gerüstfläche Mast 45		Hoch-, Mittel- und Niederspannungskabel	NSP-Kabel			AVACON Bürgermeister-Stahn-Wall 1 31582 Nienburg		6,1 B Unterirdische Anlagen


		Verzeichnis der betroffenen TÖB der Zuwegungen			Planfeststellungsunterlage		aufgestellt 15.12.2021 Bayreuth, den i.V. <i>S. Salzer</i> i.V. <i>Markus Rühl</i>										
Leitungsname: 220-kV-Leitung Landesbergen - Sottrum LH-10-2010, Rückbau					Trassierungsfirma: imp GmbH Bünnertshofstr. 10 44379 Dortmund		Stand: <table border="1"> <tr> <td></td> <td>Datum</td> <td>Name</td> </tr> <tr> <td>aufgestellt</td> <td>01.12.2021</td> <td>Kämper/ imp</td> </tr> <tr> <td>geprüft</td> <td>02.12.2021</td> <td>Schmid/ imp</td> </tr> </table>			Datum	Name	aufgestellt	01.12.2021	Kämper/ imp	geprüft	02.12.2021	Schmid/ imp
	Datum	Name															
aufgestellt	01.12.2021	Kämper/ imp															
geprüft	02.12.2021	Schmid/ imp															
Zuwegung (von Straße Richtung Mast)		Kreuzung mit	Nähere Bezeichnung	zwischen Masten der gekreuzten Ltg. Nr. Nr.	Besitzer oder zuständiger Behörde	Bemerkungen	BIS LUM Merkmal-Nr.										
Zuwegung zu Mast 45, Zuwegung zu südl. Gerüstfläche Mast 45		Freileitung mit UN >= 110kV	380-kV-Ltg. LH-10-3003 Landesbergen - Sottrum	40 41	TenneT TSO GmbH Bernecker Str. 70 95444 Bayreuth	Bestand	4,4 Starkstrom-Freileitungen										
Zuwegung zu Mast 45		Hoch-, Mittel- und Niederspannungskabel	NSP-Kabel		AVACON Bürgermeister-Stahn-Wall 1 31582 Nienburg		6,1 A Unterirdische Anlagen										
Zuwegung zu Gerüstfläche südl. Mast 45		Freileitung mit UN >= 110kV	380-kV-Ltg. LH-10-3003 Landesbergen - Sottrum	40 41	TenneT TSO GmbH Bernecker Str. 70 95444 Bayreuth	Bestand; Schutzstreifen	4,4 Starkstrom-Freileitungen										
Zuwegung zu Gerüstfläche südl. Mast 45		Hoch-, Mittel- und Niederspannungskabel	MSP-Kabel		AVACON Bürgermeister-Stahn-Wall 1 31582 Nienburg		6,1 B Unterirdische Anlagen										
Zuwegung zu Gerüstfläche südl. Mast 45		Fernmeldekabel	FM-Kabel		AVACON Bürgermeister-Stahn-Wall 1 31582 Nienburg		6,2 Unterirdische Anlagen										
Zuwegung zu Gerüstfläche südl. Mast 45		Hochdruckwasserleitungen	TW-Ltg. PVC DN 100		Kreisverband für Wasserwirtschaft Nienburg Am Wall 2 31582 Nienburg		6,5 Unterirdische Anlagen										
Zuwegung zu Gerüstfläche südl. Mast 45		Hoch-, Mittel- und Niederspannungskabel	NSP-Kabel		AVACON Bürgermeister-Stahn-Wall 1 31582 Nienburg		6,1 C Unterirdische Anlagen										
Kreuzung Arbeitsfläche Mast 45		Hoch-, Mittel- und Niederspannungskabel	NSP-Kabel		AVACON Bürgermeister-Stahn-Wall 1 31582 Nienburg		6,1 C Unterirdische Anlagen										
Kreuzung Arbeitsfläche Mast 45		Hoch-, Mittel- und Niederspannungskabel	MSP-Kabel		AVACON Bürgermeister-Stahn-Wall 1 31582 Nienburg		6,1 D Unterirdische Anlagen										
Kreuzung Arbeitsfläche Mast 45		Hoch-, Mittel- und Niederspannungskabel	MSP-Kabel		AVACON Bürgermeister-Stahn-Wall 1 31582 Nienburg		6,1 E Unterirdische Anlagen										
Kreuzung Arbeitsfläche Mast 45		Fernmeldekabel	FM-Erdkabel		AVACON Bürgermeister-Stahn-Wall 1 31582 Nienburg		6,2 B Unterirdische Anlagen										
Kreuzung Arbeitsfläche Mast 45		Fernmeldekabel	FM-Cu-Erdkabel		AVACON Bürgermeister-Stahn-Wall 1 31582 Nienburg		6,2 C Unterirdische Anlagen										
Kreuzung Gerüstfläche südl. Mast 45		Hochdruckwasserleitungen	TW-Ltg. PVC DN 100		Kreisverband für Wasserwirtschaft Nienburg Am Wall 2 31582 Nienburg	Längsverlauf und Kreuzung	6,5 Unterirdische Anlagen										

Zuwegung (von Straße Richtung Mast)		Kreuzung mit	Nähere Bezeichnung	zwischen Masten der gekreuzten Ltg.		Besitzer oder zuständiger Behörde	Bemerkungen	BIS LUM Merkmal-Nr.
Nr.	Nr.							
Kreuzung Gerüstfläche südl. Mast 45		Hoch-, Mittel- und Niederspannungskabel	NSP-Kabel			AVACON Bürgermeister-Stahn-Wall 1 31582 Nienburg	Längsverlauf und Kreuzung	6,1 Unterirdische Anlagen
Zuwegung zu Mast 46, Zuwegung zu östl. Gerüstfläche an K40		Hochdruckwasserleitungen	TW-Ltg. PVC DN 150			Kreisverband für Wasserwirtschaft Nienburg Am Wall 2 31582 Nienburg		6,5 Unterirdische Anlagen
Zuwegung zu Mast 46		Hoch-, Mittel- und Niederspannungskabel	MSP-Kabel			ENERCON GmbH Dreekamp 5 26605 Aurich		6,1 Unterirdische Anlagen
Zuwegung zu Mast 46		Fernmeldekabel	FM-Kabel			ENERCON GmbH Dreekamp 5 26605 Aurich		6,2 Unterirdische Anlagen
Kreuzung Arbeitsfläche Mast 46		Freileitung mit UN >= 110kV	380-kV-Ltg. LH-10-3003 Landesbergen - Sottrum	41	42	Tennet TSO GmbH Bernecker Str. 70 95444 Bayreuth	Bestand; Schutzstreifen	4,4 Starkstrom-Freileitungen
Kreuzung Gerüstflächen an K40		Hochdruckwasserleitungen	TW-Ltg. PVC DN 150			Kreisverband für Wasserwirtschaft Nienburg Am Wall 2 31582 Nienburg		6,5 A Unterirdische Anlagen
Kreuzung Gerüstflächen an K40		Hoch-, Mittel- und Niederspannungskabel	MSP-Kabel			AVACON Bürgermeister-Stahn-Wall 1 31582 Nienburg		6,1 A Unterirdische Anlagen
Kreuzung Gerüstflächen an K40		Fernmeldekabel	FM-Kabel WKA-Voigtei			ENERCON GmbH Dreekamp 5 26605 Aurich		6,2 A Unterirdische Anlagen
Kreuzung Gerüstflächen an K40		Fernmeldekabel	FM-Kabel			Deutsche Telekom Friedrich-Ebert-Allee 140 53113 Bonn		6,2 B Unterirdische Anlagen
Zuwegung zu Mast 47, Mast 48		Freileitung mit UN >= 110kV	380-kV-Ltg. LH-10-3003 Landesbergen - Sottrum	41	42	Tennet TSO GmbH Bernecker Str. 70 95444 Bayreuth	Bestand; Schutzstreifen	4,4 Starkstrom-Freileitungen
Zuwegung zu Mast 47, Mast 48		Fernmeldekabel	FM-Kabel			Deutsche Telekom Friedrich-Ebert-Allee 140 53113 Bonn		6,2 Unterirdische Anlagen
Zuwegung zu Mast 47		Fernmeldekabel	FM-Kabel			Deutsche Telekom Friedrich-Ebert-Allee 140 53113 Bonn	Längsverlauf und Kreuzung	6,2 Unterirdische Anlagen
Zuwegung zu südl. Gerüstfläche Mast 48, Zuwegung zu Mast 48		Gasleitungen	Erdgastransportltg. ETL 0066.000; D=600 + FM-Begleitkabel Gasunie Deutschland Voigtei - Nienburg			Gasunie Deutschland Transport Services GmbH Pasteurallee 1 30655 Hannover	unverbindl. Vorinformation/ Lage ungenau	6,4 Unterirdische Anlagen


Zuwegung (von Straße Richtung Mast)		Kreuzung mit	Nähere Bezeichnung	zwischen Masten der gekreuzten Ltg. Nr. Nr.		Besitzer oder zuständiger Behörde	Bemerkungen	BIS LUM Merkmal-Nr.		
Leitungsname: 220-kV-Leitung Landesbergen - Sottrum LH-10-2010, Rückbau						Trassierungsfirma: imp GmbH Bünnerhelfstr.10 44379 Dortmund 	aufgestellt Bayreuth, den 15.12.2021 i.V. <i>S. Salzer</i> i.V. <i>Manfred Röhler</i>	Stand: aufgestellt geprüft	Datum 01.12.2021 02.12.2021	Name Kämper/ imp Schmid/ imp
Zuwegung zu Mast 49	Fernmeldekabel	FM-Kabel			Deutsche Telekom Friedrich-Ebert-Allee 140 53113 Bonn			6,2 Unterirdische Anlagen		
Zuwegung zu Mast 49	Wasserschutz- und Überschwemmungsgebiet	Wasserschutzzone III A			Landkreis Nienburg/Weser Fachdienst Wasserwirtschaft Kreishaus am Schloßplatz 31582 Nienburg			3,4 Gewässer		
Kreuzung Arbeitsfläche Mast 49	Wasserschutz- und Überschwemmungsgebiet	Wasserschutzzone III A			Landkreis Nienburg/Weser Fachdienst Wasserwirtschaft Kreishaus am Schloßplatz 31582 Nienburg		Fortsetzung Zuwegung zu Mast 49	3,4 Gewässer		
Zuwegung zu Mast 50, Zuwegung zu südl. Seilzugfläche Mast 50	Fernmeldekabel	FM-Kabel			Deutsche Telekom Friedrich-Ebert-Allee 140 53113 Bonn			6,2 Unterirdische Anlagen		
Zuwegung zu Mast 50, Zuwegung zu südl. Seilzugfläche Mast 50	Wasserschutz- und Überschwemmungsgebiet	Wasserschutzzone III A			Landkreis Nienburg/Weser Fachdienst Wasserwirtschaft Kreishaus am Schloßplatz 31582 Nienburg		Fortsetzung Zuwegung zu Mast 49	3,4 Gewässer		
Kreuzung nördl. und südl. Anker- und Seilzugflächen und Arbeitsfläche Mast 50	Wasserschutz- und Überschwemmungsgebiet	Wasserschutzzone III A			Landkreis Nienburg/Weser Fachdienst Wasserwirtschaft Kreishaus am Schloßplatz 31582 Nienburg		Fortsetzung Zuwegung zu Mast 50, Zuwegung zu südl. Seilzugfläche Mast 50	3,4 Gewässer		
Zuwegung zu Mast 53, Mast 52, Mast 51	Wasserschutz- und Überschwemmungsgebiet	Wasserschutzzone III A			Landkreis Nienburg/Weser Fachdienst Wasserwirtschaft Kreishaus am Schloßplatz 31582 Nienburg		Fortsetzung Zuwegung zu Mast 50, Zuwegung zu südl. Seilzugfläche Mast 50	3,4 Gewässer		
Zuwegung zu Mast 53, Mast 52, Mast 51	Freileitung mit UN >= 110kV	380-kV-Ltg. LH-10-3003 Landesbergen - Sottrum	44	45	TenneT TSO GmbH Bernecker Str. 70 95444 Bayreuth		Bestand; Schutzstreifen	4,4 Starkstrom-Freileitungen		
Zuwegung zu Mast 53, Mast 52, Mast 51	Fernmeldekabel	FM-Kabel			Deutsche Telekom Friedrich-Ebert-Allee 140 53113 Bonn			6,2 Unterirdische Anlagen		
Zuwegung zu Mast 53, Mast 52, Mast 51	Hochdruckwasserleitungen	AW-Ltg. PEHD 50			Kreisverband für Wasserwirtschaft Nienburg Am Wall 2 31582 Nienburg		Längsverlauf und Kreuzung	6,5 A Unterirdische Anlagen		
Zuwegung zu Mast 53, Mast 52, Mast 51	Gasleitungen	Gasltg. VGM da 110 PE-HD			AVACON Bürgermeister-Stahn-Wall 1 31582 Nienburg		Längsverlauf und Kreuzung	6,4 Unterirdische Anlagen		
Zuwegung zu Mast 53, Mast 52, Mast 51	Hoch-, Mittel- und Niederspannungskabel	MSP-Kabel			AVACON Bürgermeister-Stahn-Wall 1 31582 Nienburg			6,1 A Unterirdische Anlagen		



Zuwegung (von Straße Richtung Mast)		Kreuzung mit	Nähere Bezeichnung	zwischen Masten der gekreuzten Ltg. Nr. Nr.		Besitzer oder zuständiger Behörde	Bemerkungen	BIS LUM Merkmal-Nr.
Leitungsname: 220-kV-Leitung Landesbergen - Sottrum LH-10-2010, Rückbau						Trassierungsfirma: imp GmbH Bünnerhelfstr.10 44379 Dortmund 	aufgestellt 15.12.2021 Bayreuth, den i.V. <i>S. Salzer</i> i.V. <i>Manfred Röhrl</i> Stand: aufgestellt 01.12.2021 Kämpfer/ imp geprüft 02.12.2021 Schmid/ imp	
Zuwegung zu Mast 53, Mast 52, Mast 51		Hochdruckwasserleitungen	TW-Ltg. PVC DN 100			Kreisverband für Wasserwirtschaft Nienburg Am Wall 2 31582 Nienburg	Längsverlauf und Kreuzung	6,5 B Unterirdische Anlagen
Zuwegung zu Mast 53, Mast 52, Mast 51		Hochdruckwasserleitungen	AW-Ltg. ST Z 200			Kreisverband für Wasserwirtschaft Nienburg Am Wall 2 31582 Nienburg	Längsverlauf und Kreuzung	6,5 C Unterirdische Anlagen
Zuwegung zu Mast 53, Mast 52, Mast 51		Hoch-, Mittel- und Niederspannungskabel	NSP-Kabel			AVACON Bürgermeister-Stahn-Wall 1 31582 Nienburg		6,1 B Unterirdische Anlagen
Kreuzung Gerüstfläche südl. Mast 53		Hoch-, Mittel- und Niederspannungskabel	NSP-Kabel			AVACON Bürgermeister-Stahn-Wall 1 31582 Nienburg		6,1 Unterirdische Anlagen
Kreuzung Gerüstfläche südl. Mast 53		Wasserschutz- und Überschwemmungsgebiet	Wasserschutzzone III A			Landkreis Nienburg/Weser Fachdienst Wasserwirtschaft Kreishaus am Schloßplatz 31582 Nienburg	Fortsetzung Zuwegung zu Mast 53, Mast 52, Mast 51	3,4 Gewässer
Zuwegung zu Mast 53		Wasserschutz- und Überschwemmungsgebiet	Wasserschutzzone III A			Landkreis Nienburg/Weser Fachdienst Wasserwirtschaft Kreishaus am Schloßplatz 31582 Nienburg	Fortsetzung Zuwegung zu Mast 53, Mast 52, Mast 51	3,4 Gewässer
Zuwegung zu Mast 53		Fernmeldekabel	FM-Kabel			Deutsche Telekom Friedrich-Ebert-Allee 140 53113 Bonn		6,2 Unterirdische Anlagen
Zuwegung zu Mast 53		Hochdruckwasserleitungen	TW-Ltg. PVC DN 100			Kreisverband für Wasserwirtschaft Nienburg Am Wall 2 31582 Nienburg		6,5 Unterirdische Anlagen
Zuwegung zu Mast 53		Hoch-, Mittel- und Niederspannungskabel	Beleuchtungskabel			AVACON Bürgermeister-Stahn-Wall 1 31582 Nienburg		6,1 Unterirdische Anlagen
Zuwegung zu Mast 52, Mast 51		Fernmeldekabel	FM-Kabel			Deutsche Telekom Friedrich-Ebert-Allee 140 53113 Bonn		6,2 Unterirdische Anlagen
Zuwegung zu Mast 52, Mast 51		Wasserschutz- und Überschwemmungsgebiet	Wasserschutzzone III A			Landkreis Nienburg/Weser Fachdienst Wasserwirtschaft Kreishaus am Schloßplatz 31582 Nienburg	Fortsetzung Zuwegung zu Mast 53, Mast 52, Mast 51	3,4 A Gewässer
Zuwegung zu Mast 52, Mast 51		Hochdruckwasserleitungen	AW-Ltg. ST Z 200			Kreisverband für Wasserwirtschaft Nienburg Am Wall 2 31582 Nienburg		6,5 Unterirdische Anlagen

Zuwegung (von Straße Richtung Mast)		Kreuzung mit	Nähere Bezeichnung	zwischen Masten der gekreuzten Ltg. Nr. Nr.		Besitzer oder zuständiger Behörde	Bemerkungen	BIS LUM Merkmal-Nr.
Leitungsname: 220-kV-Leitung Landesbergen - Sottrum LH-10-2010, Rückbau						Trassierungsfirma: imp GmbH Bünnerhelfstr.10 44379 Dortmund 	aufgestellt 15.12.2021 Bayreuth, den i.V. <i>S. Salzer</i> i.V. <i>Markus Rühl</i> Stand: aufgestellt 01.12.2021 Datum Name Kämpfer/ imp geprüft 02.12.2021 Schmid/ imp	
Zuwegung zu Mast 52, Mast 51		Hoch-, Mittel- und Niederspannungskabel	NSP-Kabel			AVACON Bürgermeister-Stahn-Wall 1 31582 Nienburg		6,1 A Unterirdische Anlagen
Zuwegung zu Mast 51		Wasserschutz- und Überschwemmungsgebiet	Wasserschutzzone III A			Landkreis Nienburg/Weser Fachdienst Wasserwirtschaft Kreishaus am Schloßplatz 31582 Nienburg	Fortsetzung Zuwegung zu Mast 52, Mast 51	3,4 B Gewässer
Zuwegung zu Mast 51		Hoch-, Mittel- und Niederspannungskabel	MSP-Kabel			AVACON Bürgermeister-Stahn-Wall 1 31582 Nienburg		6,1 B Unterirdische Anlagen
Zuwegung zu Mast 51		Hochdruckwasserleitungen	WW Liebenau 2 - RohWL 3			Harzwasserwerke GmbH Nikolaistr. 8 31137 Hildesheim		6,5 Unterirdische Anlagen
Kreuzung Arbeitsflächen Mast 52 und 51, Anker- und Seilzugfläche nördl. Mast 51		Wasserschutz- und Überschwemmungsgebiet	Wasserschutzzone III A			Landkreis Nienburg/Weser Fachdienst Wasserwirtschaft Kreishaus am Schloßplatz 31582 Nienburg	Fortsetzung Zuwegung zu Mast 52, Mast 51	3,4 Gewässer
Zuwegung zu Mast 54, Mast 55		Wasserschutz- und Überschwemmungsgebiet	Wasserschutzzone III A			Landkreis Nienburg/Weser Fachdienst Wasserwirtschaft Kreishaus am Schloßplatz 31582 Nienburg	Fortsetzung Zuwegung zu Mast 52, Mast 51	3,4 Gewässer
Zuwegung zu Mast 54, Mast 55		Hochdruckwasserleitungen	AW-Ltg. ST Z 200			Kreisverband für Wasserwirtschaft Nienburg Am Wall 2 31582 Nienburg		6,5 A Unterirdische Anlagen
Zuwegung zu Mast 54, Mast 55		Hoch-, Mittel- und Niederspannungskabel	NSP-Kabel			AVACON Bürgermeister-Stahn-Wall 1 31582 Nienburg	Längsverlauf und Kreuzung	6,1 A Unterirdische Anlagen
Zuwegung zu Mast 54, Mast 55		Hochdruckwasserleitungen	AW-Ltg. KV			Kreisverband für Wasserwirtschaft Nienburg Am Wall 2 31582 Nienburg	Längsverlauf und Kreuzung bis Hausanschluss	6,5 B Unterirdische Anlagen
Zuwegung zu Mast 54, Mast 55		Hochdruckwasserleitungen	TW-Ltg. PVC DN 50			Kreisverband für Wasserwirtschaft Nienburg Am Wall 2 31582 Nienburg	Längsverlauf und Kreuzung bis Hausanschluss	6,5 C Unterirdische Anlagen
Zuwegung zu Mast 54, Mast 55		Fernmeldekabel	FM-Kabel			Deutsche Telekom Friedrich-Ebert-Allee 140 53113 Bonn	Längsverlauf und Kreuzung	6,2 Unterirdische Anlagen
Zuwegung zu Mast 54, Mast 55		Gasleitungen	Gasltg. VGM da 63 PE-HD			AVACON Bürgermeister-Stahn-Wall 1 31582 Nienburg	Längsverlauf und Kreuzung	6,4 A Unterirdische Anlagen


Zuwegung (von Straße Richtung Mast)		Kreuzung mit	Nähere Bezeichnung	zwischen Masten der gekrenzten Ltg. Nr. Nr.		Besitzer oder zuständiger Behörde	Bemerkungen	BIS LUM Merkmal-Nr.	
Leitungsname: 220-kV-Leitung Landesbergen - Sottrum LH-10-2010, Rückbau						Trassierungsfirma: imp GmbH Bünnerhelfstr.10 44379 Dortmund	aufgestellt 15.12.2021 Bayreuth, den i.V. <i>S. Salzer</i> i.V. <i>Manfred Rühl</i>		
						 <small>Part of Sweco</small>	Stand:		
							aufgestellt	Datum	Name
							01.12.2021	Kämper/ imp	
							geprüft	02.12.2021	Schmid/ imp
Zuwegung zu Mast 54, Mast 55	Hoch-, Mittel- und Niederspannungskabel	NSP-Kabel				AVACON Bürgermeister-Stahn-Wall 1 31582 Nienburg	Längsverlauf und Kreuzung	6,1 B Unterirdische Anlagen	
Kreuzung Rückbauflächen Mast 55 und 54	Wasserschutz- und Überschwemmungsgebiet	Wasserschutzzone III A				Landkreis Nienburg/Weser Fachdienst Wasserwirtschaft Kreishaus am Schloßplatz 31582 Nienburg	Fortsetzung Zuwegung zu Mast 54, Mast 55	3,4 Gewässer	
Zuwegung zu Mast 56, östl. Zuwegung zu Gerüstflächen an K45	Hochdruckwasserleitungen	TW-Ltg. PVC DN 100				Kreisverband für Wasserwirtschaft Nienburg Am Wall 2 31582 Nienburg		6,5 D Unterirdische Anlagen	
Zuwegung zu Mast 56, östl. Zuwegung zu Gerüstflächen an K45	Gasleitungen	Gasltg. VGM da 110 PE-HD				AVACON Bürgermeister-Stahn-Wall 1 31582 Nienburg		6,4 B Unterirdische Anlagen	
Zuwegung zu Mast 56, östl. Zuwegung zu Gerüstflächen an K45	Hoch-, Mittel- und Niederspannungskabel	MSP-Kabel				AVACON Bürgermeister-Stahn-Wall 1 31582 Nienburg		6,1 C Unterirdische Anlagen	
Zuwegung zu Mast 56, östl. Zuwegung zu Gerüstflächen an K45	Freileitung mit UN >= 110kV	380-kV-Ltg. LH-10-3039 Stade - Landesbergen	3157	3158		TenneT TSO GmbH Bernecker Str. 70 95444 Bayreuth	Neubau; Schutzstreifen	4,4 Starkstrom-Freileitungen	
Zuwegung zu Mast 56	Freileitung mit UN >= 110kV	380-kV-Ltg. LH-10-3039 Stade - Landesbergen	3157	3158		TenneT TSO GmbH Bernecker Str. 70 95444 Bayreuth	Neubau; Schutzstreifen	4,4 Starkstrom-Freileitungen	
Zuwegung zu Mast 56	Wasserschutz- und Überschwemmungsgebiet	Wasserschutzzone III A				Landkreis Nienburg/Weser Fachdienst Wasserwirtschaft Kreishaus am Schloßplatz 31582 Nienburg	Fortsetzung Zuwegung zu Mast 54, Mast 55	3,4 Gewässer	
Östl. Zuwegung zu Gerüstflächen an K45	Freileitung mit UN >= 110kV	380-kV-Ltg. LH-10-3039 Stade - Landesbergen	3157	3158		TenneT TSO GmbH Bernecker Str. 70 95444 Bayreuth	Neubau	4,4 Starkstrom-Freileitungen	
Westl. Zuwegung zu Gerüstflächen an K45	Hoch-, Mittel- und Niederspannungskabel	NSP-Kabel				AVACON Bürgermeister-Stahn-Wall 1 31582 Nienburg		6,1 Unterirdische Anlagen	
Westl. Zuwegung zu Gerüstflächen an K45	Hochdruckwasserleitungen	AW-Ltg. PEHD 75				Kreisverband für Wasserwirtschaft Nienburg Am Wall 2 31582 Nienburg		6,5 Unterirdische Anlagen	
Westl. Zuwegung zu Gerüstflächen an K45	Fernmeldekabel	FM-Kabel				Deutsche Telekom Friedrich-Ebert-Allee 140 53113 Bonn		6,2 Unterirdische Anlagen	
Westl. Zuwegung zu Gerüstflächen an K45	Freileitung mit UN >= 110kV	380-kV-Ltg. LH-10-3039 Stade - Landesbergen	3157	3158		TenneT TSO GmbH Bernecker Str. 70 95444 Bayreuth	Neubau; inkl. Mast 3157	4,4 Starkstrom-Freileitungen	

Zuwegung (von Straße Richtung Mast)		Kreuzung mit	Nähere Bezeichnung	zwischen Masten der gekreuzten Ltg. Nr. Nr.		Besitzer oder zuständiger Behörde	Bemerkungen	BIS LUM Merkmal-Nr.	
Leitungsname: 220-kV-Leitung Landesbergen - Sottrum LH-10-2010, Rückbau						Trassierungsfirma: imp GmbH Bünnerhelfstr. 10 44379 Dortmund	aufgestellt 15.12.2021 Bayreuth, den i.V. <i>S. Salzer</i> i.V. <i>Markus Rühl</i>		
							Stand:		
							aufgestellt	01.12.2021	Kämper/ imp
							geprüft	02.12.2021	Schmid/ imp
Kreuzung Gerüstflächen an K45	Wasserschutz- und Überschwemmungsgebiet	Wasserschutzzone III A			Landkreis Nienburg/Weser Fachdienst Wasserwirtschaft Kreishaus am Schloßplatz 31582 Nienburg	Fortsetzung Zuwegung zu Mast 56	3,4 Gewässer		
Kreuzung Gerüstflächen an K45	Freileitung mit UN >= 110kV	380-kV-Ltg. LH-10-3039 Stade - Landesbergen	3157	3158	TenneT TSO GmbH Bernecker Str. 70 95444 Bayreuth	Neubau; Schutzstreifen	4,4 Starkstrom-Freileitungen		
Kreuzung Gerüstflächen an K45	Fernmeldekabel	FM-Kabel			Deutsche Telekom Friedrich-Ebert-Allee 140 53113 Bonn		6,2 C Unterirdische Anlagen		
Kreuzung Gerüstflächen an K45	Hochdruckwasserleitungen	AW-Ltg. PEHD 75			Kreisverband für Wasserwirtschaft Nienburg Am Wall 2 31582 Nienburg		6,5 B Unterirdische Anlagen		
Kreuzung Gerüstflächen an K45	Freileitung mit UN <110kV	NSP-Kabel			AVACON Bürgermeister-Stahn-Wall 1 31582 Nienburg		4,3 Starkstrom-Freileitungen		
Kreuzung Gerüstflächen an K45	Hochdruckwasserleitungen	TW-Ltg. PVC DN 100			Kreisverband für Wasserwirtschaft Nienburg Am Wall 2 31582 Nienburg		6,5 C Unterirdische Anlagen		
Kreuzung Gerüstflächen an K45	Gasleitungen	Gasltg. VGM da 110 PE-HD			AVACON Bürgermeister-Stahn-Wall 1 31582 Nienburg		6,4 Unterirdische Anlagen		
Kreuzung Gerüstflächen an K45	Hoch-, Mittel- und Niederspannungskabel	MSP_Kabel			AVACON Bürgermeister-Stahn-Wall 1 31582 Nienburg		6,1 B Unterirdische Anlagen		
Kreuzung Arbeitsfläche Mast 56	Wasserschutz- und Überschwemmungsgebiet	Wasserschutzzone III A			Landkreis Nienburg/Weser Fachdienst Wasserwirtschaft Kreishaus am Schloßplatz 31582 Nienburg	Fortsetzung Zuwegung zu Mast 56	3,4 Gewässer		
Kreuzung Arbeitsfläche Mast 56	Freileitung mit UN >= 110kV	380-kV-Ltg. LH-10-3039 Stade - Landesbergen	3157	3158	TenneT TSO GmbH Bernecker Str. 70 95444 Bayreuth	Neubau	4,4 Starkstrom-Freileitungen		
Zuwegung Mast 57, Mast 58, Mast 59, Mast 60	Wasserschutz- und Überschwemmungsgebiet	Wasserschutzzone III A			Landkreis Nienburg/Weser Fachdienst Wasserwirtschaft Kreishaus am Schloßplatz 31582 Nienburg	Fortsetzung Zuwegung zu Mast 56	3,4 Gewässer		


		Verzeichnis der betroffenen TÖB der Zuwegungen			Planfeststellungsunterlage		aufgestellt 15.12.2021 Bayreuth, den i.V. <i>S. Salzer</i> i.V. <i>Markus Rühl</i>	
Leitungsname: 220-kV-Leitung Landesbergen - Sottrum LH-10-2010, Rückbau					Trassierungsfirma: imp GmbH Bünnerrhefstr.10 44379 Dortmund			
						Stand:		
						aufgestellt 01.12.2021 Kämer/ imp		
						geprüft 02.12.2021 Schmid/ imp		
Zuwegung (von Straße Richtung Mast)	Kreuzung mit	Nähere Bezeichnung	zwischen Masten der gekreuzten Ltg. Nr. Nr.		Besitzer oder zuständiger Behörde	Bemerkungen	BIS LUM Merkmal-Nr.	
Zuwegung Mast 57, Mast 58, Mast 59, Mast 60	Gasleitungen	Gasltg. VGM da 110 PE-HD			AVACON Bürgermeister-Stahn-Wall 1 31582 Nienburg		6,4 Unterirdische Anlagen	
Zuwegung Mast 57, Mast 58, Mast 59, Mast 60	Hochdruckwasserleitungen	TW-Ltg. PVC DN 100			Kreisverband für Wasserwirtschaft Nienburg Am Wall 2 31582 Nienburg	Längsverlauf und Kreuzung	6,5 Unterirdische Anlagen	
Zuwegung Mast 57, Mast 58, Mast 59, Mast 60	Hoch-, Mittel- und Niederspannungskabel	MSP-Kabel (20kV)			AVACON Bürgermeister-Stahn-Wall 1 31582 Nienburg		6,1 A Unterirdische Anlagen	
Zuwegung Mast 57, Mast 58, Mast 59, Mast 60	Hoch-, Mittel- und Niederspannungskabel	MSP-20kV-Kabel			Carsten Wolters Biogasanlage Sudholzer Weg 14 31621 Pennigsehl	Längsverlauf und Kreuzung	6,1 B Unterirdische Anlagen	
Kreuzung südl. Gerüstfläche Mast 57	Wasserschutz- und Überschwemmungsgebiet	Wasserschutzzone III A			Landkreis Nienburg/Weser Fachdienst Wasserwirtschaft Kreishaus am Schloßplatz 31582 Nienburg	Fortsetzung Zuwegung Mast 57, Mast 58, Mast 59, Mast 60	3,4 Gewässer	
Kreuzung südl. Gerüstfläche Mast 57	Hoch-, Mittel- und Niederspannungskabel	Beleuchtungskabel			AVACON Bürgermeister-Stahn-Wall 1 31582 Nienburg		6,1 A Unterirdische Anlagen	
Kreuzung südl. Gerüstfläche Mast 57	Hoch-, Mittel- und Niederspannungskabel	MSP-Kabel			AVACON Bürgermeister-Stahn-Wall 1 31582 Nienburg		6,1 B Unterirdische Anlagen	
Kreuzung südl. Gerüstfläche Mast 57	Hoch-, Mittel- und Niederspannungskabel	NSP-Kabel			AVACON Bürgermeister-Stahn-Wall 1 31582 Nienburg		6,1 C Unterirdische Anlagen	
Zuwegung zu Mast 57	Hoch-, Mittel- und Niederspannungskabel	NSP-Kabel			AVACON Bürgermeister-Stahn-Wall 1 31582 Nienburg		6,1 A Unterirdische Anlagen	
Zuwegung zu Mast 57	Hoch-, Mittel- und Niederspannungskabel	Beleuchtungskabel			AVACON Bürgermeister-Stahn-Wall 1 31582 Nienburg		6,1 B Unterirdische Anlagen	
Zuwegung zu Mast 57	Hoch-, Mittel- und Niederspannungskabel	MSP-Kabel (20kV)			AVACON Bürgermeister-Stahn-Wall 1 31582 Nienburg		6,1 C Unterirdische Anlagen	


	<p>Verzeichnis der betroffenen TÖB der Zuwegungen</p>	<p>Planfeststellungsunterlage</p>	<p>aufgestellt 15.12.2021 Bayreuth, den</p> <p>i.V. <i>S. Salzer</i> i.V. <i>Markus Rühl</i></p>									
<p>Leitungsname: 220-kV-Leitung Landesbergen - Sottrum LH-10-2010, Rückbau</p>		<p>Trassierungsfirma:</p> <p>imp GmbH Bünnerhelfstr. 10 44379 Dortmund</p> 	<p>Stand:</p> <table border="1" style="width:100%; border-collapse: collapse;"> <tr> <td></td> <td style="text-align: center;">Datum</td> <td style="text-align: center;">Name</td> </tr> <tr> <td>aufgestellt</td> <td style="text-align: center;">01.12.2021</td> <td style="text-align: center;">Kämper/ imp</td> </tr> <tr> <td>geprüft</td> <td style="text-align: center;">02.12.2021</td> <td style="text-align: center;">Schmid/ imp</td> </tr> </table>		Datum	Name	aufgestellt	01.12.2021	Kämper/ imp	geprüft	02.12.2021	Schmid/ imp
	Datum	Name										
aufgestellt	01.12.2021	Kämper/ imp										
geprüft	02.12.2021	Schmid/ imp										

Zuwegung (von Straße Richtung Mast)	Kreuzung mit	Nähere Bezeichnung	zwischen Masten der gekreuzten Ltg.		Besitzer oder zuständiger Behörde	Bemerkungen	BIS LUM Merkmal-Nr.
			Nr.	Nr.			
Kreuzung Rückbauflächen Mast 57 und 58	Wasserschutz- und Überschwemmungsgebiet	Wasserschutzzone III A			Landkreis Nienburg/Weser Fachdienst Wasserwirtschaft Kreishaus am Schloßplatz 31582 Nienburg	Fortsetzung Zuwegung Mast 57, Mast 58, Mast 59, Mast 60	3,4 Gewässer
Zuwegung zu Arbeits- und Seilzugfläche zu Mast 21 HS-Freileitung LH-10-1051	Wasserschutz- und Überschwemmungsgebiet	Wasserschutzzone III A			Landkreis Nienburg/Weser Fachdienst Wasserwirtschaft Kreishaus am Schloßplatz 31582 Nienburg	Fortsetzung Zuwegung Mast 57, Mast 58, Mast 59, Mast 60	3,4 Gewässer
Kreuzung Arbeits- und Seilzugfläche zu Mast 21 HS-Freileitung LH-10-1051	Wasserschutz- und Überschwemmungsgebiet	Wasserschutzzone III A			Landkreis Nienburg/Weser Fachdienst Wasserwirtschaft Kreishaus am Schloßplatz 31582 Nienburg	Fortsetzung Zuwegung Mast 57, Mast 58, Mast 59, Mast 60	3,4 Gewässer
Zuwegung zu Arbeits- und Seilzugfläche zu Mast 22 HS-Freileitung LH-10-1051	Wasserschutz- und Überschwemmungsgebiet	Wasserschutzzone III B			Landkreis Nienburg/Weser Fachdienst Wasserwirtschaft Kreishaus am Schloßplatz 31582 Nienburg	Fortsetzung Zuwegung Mast 57, Mast 58, Mast 59, Mast 60	3,4 Gewässer
Kreuzung Arbeits- und Seilzugfläche zu Mast 22 HS-Freileitung LH-10-1051	Wasserschutz- und Überschwemmungsgebiet	Wasserschutzzone III B			Landkreis Nienburg/Weser Fachdienst Wasserwirtschaft Kreishaus am Schloßplatz 31582 Nienburg	Fortsetzung Zuwegung Mast 57, Mast 58, Mast 59, Mast 60	3,4 Gewässer
Zuwegung zu Mast 59, Mast 60	Wasserschutz- und Überschwemmungsgebiet	Wasserschutzzone III B			Landkreis Nienburg/Weser Fachdienst Wasserwirtschaft Kreishaus am Schloßplatz 31582 Nienburg	Fortsetzung Zuwegung Mast 57, Mast 58, Mast 59, Mast 60	3,4 Gewässer
Zuwegung zu Mast 59, Mast 60	Hoch-, Mittel- und Niederspannungskabel	NSP-Kabel			AVACON Bürgermeister-Stahn-Wall 1 31582 Nienburg	Längsverlauf und Kreuzung	6,1 A von
Zuwegung zu Mast 59, Mast 60	Hoch-, Mittel- und Niederspannungskabel	MSP-Kabel (20kV)			AVACON Bürgermeister-Stahn-Wall 1 31582 Nienburg	Längsverlauf und Kreuzung	6,1 B Unterirdische Anlagen
Zuwegung zu Mast 59, Mast 60	Hoch-, Mittel- und Niederspannungskabel	MSP-20kV-Kabel			Carsten Wolters Biogasanlage Sudholzer Weg 14 31621 Pennigsehl	Längsverlauf und Kreuzung bis Biogasanlage	6,1 C Unterirdische Anlagen
Zuwegung zu Mast 59, Mast 60	Hochdruckwasserleitungen	TW-Ltg. PVC 100			Kreisverband für Wasserwirtschaft Nienburg Am Wall 2 31582 Nienburg	Längsverlauf und Kreuzung	6,5 A Unterirdische Anlagen


Zuwegung (von Straße Richtung Mast)		Kreuzung mit	Nähere Bezeichnung	zwischen Masten der gekreuzten Ltg. Nr. Nr.		Besitzer oder zuständiger Behörde	Bemerkungen	BIS LUM Merkmal-Nr.
Leitungsname: 220-kV-Leitung Landesbergen - Sottrum LH-10-2010, Rückbau						Trassierungsfirma: imp GmbH Bünnerhelfstr. 10 44379 Dortmund	 Part of Sweco	
aufgestellt Bayreuth, den		15.12.2021		i.V. <i>Sälzer</i>		i.V. <i>Mark Rühl</i>		
Stand:		Datum		Name				
aufgestellt		01.12.2021		Kämper/ imp				
geprüft		02.12.2021		Schmid/ imp				
Zuwegung zu Mast 59, Mast 60	Gasleitungen	Gasltg. VGM da 110 PE-HD			AVACON Bürgermeister-Stahn-Wall 1 31582 Nienburg		6,4 Unterirdische Anlagen	
Zuwegung zu Mast 59, Mast 60	Fernmeldekabel	FM-Kabel			Deutsche Telekom Friedrich-Ebert-Allee 140 53113 Bonn	Längsverlauf und Kreuzung	6,2 A Unterirdische Anlagen	
Zuwegung zu Mast 59, Mast 60	Freileitung mit UN >= 110kV	380-kV-Ltg. LH-10-3039 Stade - Landesbergen	3154	3155	TenneT TSO GmbH Bernecker Str. 70 95444 Bayreuth	Neubau	4,4 A Starkstrom-Freileitungen	
Zuwegung zu Mast 59, Mast 60	Freileitung mit UN >= 110kV	380-kV-Ltg. LH-10-3003 Landesbergen - Sottrum	47	48	TenneT TSO GmbH Bernecker Str. 70 95444 Bayreuth	Bestand	4,4 B Starkstrom-Freileitungen	
Zuwegung zu Mast 59, Mast 60	Hoch-, Mittel- und Niederspannungskabel	2x MSP-Kabel			AVACON Bürgermeister-Stahn-Wall 1 31582 Nienburg	Längsverlauf und Kreuzung	6,1 D Unterirdische Anlagen	
Zuwegung zu Mast 59, Mast 60	Fernmeldekabel	FM-Leerrohr PE HD DN 40			AVACON Bürgermeister-Stahn-Wall 1 31582 Nienburg	Längsverlauf und Kreuzung	6,2 B Unterirdische Anlagen	
Zuwegung zu Mast 59, Mast 60	Freileitung mit UN >= 110kV	380-kV-Ltg. LH-10-3003 Landesbergen - Sottrum	48	49	TenneT TSO GmbH Bernecker Str. 70 95444 Bayreuth	Bestand; Fortsetzung von Zuwegung zu Mast 59, Mast 60	4,4 C Starkstrom-Freileitungen	
Zuwegung zu Mast 59, Mast 60	Freileitung mit UN >= 110kV	380-kV-Ltg. LH-10-3039 Stade - Landesbergen	3155	3156	TenneT TSO GmbH Bernecker Str. 70 95444 Bayreuth	Neubau; Fortsetzung von Zuwegung zu Mast 59, Mast 60	4,4 D Starkstrom-Freileitungen	
Zuwegung zu Mast 59, Mast 60	Hochdruckwasserleitungen	TW-Ltg. PVC DN 100			Kreisverband für Wasserwirtschaft Nienburg Am Wall 2 31582 Nienburg		6,5 B Unterirdische Anlagen	
Zuwegung zu Mast 59, Mast 60	Fernmeldekabel	FM-Kabel			Deutsche Telekom Friedrich-Ebert-Allee 140 53113 Bonn	Längsverlauf und Kreuzung	6,2 C Unterirdische Anlagen	
Zuwegung zu Mast 59, Mast 60	Hoch-, Mittel- und Niederspannungskabel	2x MSP-Kabel			AVACON Bürgermeister-Stahn-Wall 1 31582 Nienburg	Längsverlauf und Kreuzung	6,1 E Unterirdische Anlagen	
Zuwegung zu Mast 59, Mast 60	Fernmeldekabel	FM-Leerrohr PE HD DN 40			AVACON Bürgermeister-Stahn-Wall 1 31582 Nienburg	Längsverlauf und Kreuzung	6,2 D Unterirdische Anlagen	

Zuwegung (von Straße Richtung Mast)		Kreuzung mit	Nähere Bezeichnung	zwischen Masten der gekreuzten Ltg. Nr. Nr.		Besitzer oder zuständiger Behörde	Bemerkungen	BIS LUM Merkmal-Nr.		
Leitungsname: 220-kV-Leitung Landesbergen - Sottrum LH-10-2010, Rückbau						Trassierungsfirma: imp GmbH Bünnerhelfstr.10 44379 Dortmund 	aufgestellt Bayreuth, den 15.12.2021 i.V. <i>Sälzer</i> i.V. <i>Mark Rühl</i>	Stand: aufgestellt geprüft	Datum 01.12.2021 02.12.2021	Name Kämper/ imp Schmid/ imp
Zuwegung zu Mast 59, Mast 60		Hoch-, Mittel- und Niederspannungskabel	MSP-Kabel			AVACON Bürgermeister-Stahn-Wall 1 31582 Nienburg		6,1 F Unterirdische Anlagen		
Kreuzung Anker- und Arbeitsfläche Mast 59		Hoch-, Mittel- und Niederspannungskabel	2x MSP-Kabel			AVACON Bürgermeister-Stahn-Wall 1 31582 Nienburg		6,1 A Unterirdische Anlagen		
Kreuzung Anker- und Arbeitsfläche Mast 59		Fernmeldekabel	FM-Leerrohr PE HD DN 40			AVACON Bürgermeister-Stahn-Wall 1 31582 Nienburg		6,2 Unterirdische Anlagen		
Kreuzung Anker- und Arbeitsfläche Mast 59		Hoch-, Mittel- und Niederspannungskabel	MSP-Kabel			AVACON Bürgermeister-Stahn-Wall 1 31582 Nienburg		6,1 B Unterirdische Anlagen		
Kreuzung Gerüstfläche Mast 59		Wasserschutz- und Überschwemmungsgebiet	Wasserschutzzone III B			Landkreis Nienburg/Weser Fachdienst Wasserwirtschaft Kreishaus am Schloßplatz 31582 Nienburg	Fortsetzung Zuwegung zu Mast 59, Mast 60	3,4 Gewässer		
Kreuzung Gerüstfläche Mast 59		Gasleitungen	Gasltg. VGM da 110 PE-HD			AVACON Bürgermeister-Stahn-Wall 1 31582 Nienburg		6,4 Unterirdische Anlagen		
Kreuzung Gerüstfläche Mast 59		Hoch-, Mittel- und Niederspannungskabel	NSP-Kabel			AVACON Bürgermeister-Stahn-Wall 1 31582 Nienburg		6,1 Unterirdische Anlagen		
Zuwegung zu Mast 60		Fernmeldekabel	FM-Kabel			Deutsche Telekom Friedrich-Ebert-Allee 140 53113 Bonn	Längsverlauf und Kreuzung	6,2 A Unterirdische Anlagen		
Zuwegung zu Mast 60		Hoch-, Mittel- und Niederspannungskabel	MSP-Kabel			AVACON Bürgermeister-Stahn-Wall 1 31582 Nienburg	Längsverlauf und Kreuzung	6,1 A Unterirdische Anlagen		
Zuwegung zu Mast 60		Fernmeldekabel	FM-Leerrohr PE HD DN 40			AVACON Bürgermeister-Stahn-Wall 1 31582 Nienburg	Längsverlauf und Kreuzung	6,2 B Unterirdische Anlagen		
Zuwegung zu Mast 60		Hoch-, Mittel- und Niederspannungskabel	2x MSP-Kabel			AVACON Bürgermeister-Stahn-Wall 1 31582 Nienburg	Längsverlauf und Kreuzung	6,1 B Unterirdische Anlagen		
Zuwegung zu Mast 60		Hoch-, Mittel- und Niederspannungskabel	NSP-Kabel			AVACON Bürgermeister-Stahn-Wall 1 31582 Nienburg	Längsverlauf und Kreuzung	6,1 C Unterirdische Anlagen		

Zuwegung (von Straße Richtung Mast)		Kreuzung mit	Nähere Bezeichnung	zwischen Masten der gekreuzten Ltg. Nr. Nr.		Besitzer oder zuständiger Behörde	Bemerkungen	BIS LUM Merkmal-Nr.
Leitungsname: 220-kV-Leitung Landesbergen - Sottrum LH-10-2010, Rückbau						Trassierungsfirma: imp GmbH Bünnerhelfstr.10 44379 Dortmund	 Part of Sweco	
aufgestellt Bayreuth, den		15.12.2021		i.V. <i>Sälzer</i>		i.V. <i>Mark Rühl</i>		
Stand:		Datum		Name				
aufgestellt		01.12.2021		Kämper/ imp				
geprüft		02.12.2021		Schmid/ imp				
Zuwegung zu Mast 60	Gasleitungen	Gasltg. VGM da 110 PE-HD			AVACON Bürgermeister-Stahn-Wall 1 31582 Nienburg	Längsverlauf und Kreuzung	6,4 Unterirdische Anlagen	
Zuwegung zu Mast 60	Hochdruckwasserleitungen	TW-Ltg. PVC DN 100			Kreisverband für Wasserwirtschaft Nienburg Am Wall 2 31582 Nienburg		6,5 Unterirdische Anlagen	
Kreuzung Arbeitsfläche Mast 60	Wasserschutz- und Überschwemmungsgebiet	Wasserschutzzone III B			Landkreis Nienburg/Weser Fachdienst Wasserwirtschaft Kreishaus am Schloßplatz 31582 Nienburg	Fortsetzung Zuwegung zu Mast 59, Mast 60	3,4 Gewässer	
Kreuzung Arbeitsfläche Mast 60	Hochdruckwasserleitungen	TW-Ltg. PVC DN 100			Kreisverband für Wasserwirtschaft Nienburg Am Wall 2 31582 Nienburg		6,5 Unterirdische Anlagen	
Südl. Zuwegung zu Gerüstflächen an B214, Zuwegung zu Mast 64, Mast 63, Mast 62, Mast 61,	Hoch-, Mittel- und Niederspannungskabel	NSP-Kabel			AVACON Bürgermeister-Stahn-Wall 1 31582 Nienburg		6,1 Unterirdische Anlagen	
Südl. Zuwegung zu Gerüstflächen an B214, Zuwegung zu Mast 64, Mast 63, Mast 62, Mast 61,	Fernmeldekabel	FM-Erdkabel			AVACON Bürgermeister-Stahn-Wall 1 31582 Nienburg		6,2 Unterirdische Anlagen	
Südl. Zuwegung zu Gerüstflächen an B214	Hoch-, Mittel- und Niederspannungskabel	NSP-Kabel			AVACON Bürgermeister-Stahn-Wall 1 31582 Nienburg	Kreuzung und Längsverlauf	6,1 Unterirdische Anlagen	
Kreuzung südl. Gerüstfläche an B214	Fernmeldekabel	FM-Erdkabel			AVACON Bürgermeister-Stahn-Wall 1 31582 Nienburg		6,2 Unterirdische Anlagen	
Zuwegung zu Mast 64, Mast 63	Gasleitungen	Gasltg. VGM da 110 PE-HD			AVACON Bürgermeister-Stahn-Wall 1 31582 Nienburg		6,4 Unterirdische Anlagen	
Zuwegung zu Mast 64, Mast 63	Hoch-, Mittel- und Niederspannungskabel	NSP-Kabel			AVACON Bürgermeister-Stahn-Wall 1 31582 Nienburg		6,1 Unterirdische Anlagen	
Zuwegung zu Mast 63	Richtfunkstrecke	Schutzbereich 25 m			Vodafone GmbH Amsinckstraße 61 20097 Hamburg		5,4 A Nachrichtentechnik	

Zuwegung (von Straße Richtung Mast)		Kreuzung mit	Nähere Bezeichnung	zwischen Masten der gekreuzten Ltg. Nr. Nr.		Besitzer oder zuständiger Behörde	Bemerkungen	BIS LUM Merkmal-Nr.		
Leitungsname: 220-kV-Leitung Landesbergen - Sottrum LH-10-2010, Rückbau						Trassierungsfirma: imp GmbH Bünnerhelfstr.10 44379 Dortmund 	aufgestellt Bayreuth, den 15.12.2021 i.V. <i>Sälzer</i> i.V. <i>Mark Rühl</i>	Stand: aufgestellt geprüft	Datum 01.12.2021 02.12.2021	Name Kämper/ imp Schmid/ imp
Zuwegung zu Mast 63	Richtfunkstrecke	Schutzbereich 30 m				Telefónica Germany GmbH & Co. OHG Georg-Brauchle-Ring 50 80992 München		5,4 B Nachrichtentechnik		
Zuwegung zu Mast 62, Mast 61	Gasleitungen	Gasltg.				AVACON Bürgermeister-Stahn-Wall 1 31582 Nienburg	Längsverlauf und Kreuzung zum Hausanschluss	6,4 Unterirdische Anlagen		
Zuwegung zu Mast 62, Mast 61	Hochdruckwasserleitungen	TW-Ltg. PVC DN 100				Kreisverband für Wasserwirtschaft Nienburg Am Wall 2 31582 Nienburg	Längsverlauf und Kreuzung zum Hausanschluss	6,5 A Unterirdische Anlagen		
Zuwegung zu Mast 62, Mast 61	Hochdruckwasserleitungen	AW-Ltg. PEHD 75				Kreisverband für Wasserwirtschaft Nienburg Am Wall 2 31582 Nienburg	Längsverlauf und Kreuzung zum Hausanschluss	6,5 B Unterirdische Anlagen		
Zuwegung zu Mast 62, Mast 61	Fernmeldekabel	FM-Kabel				Deutsche Telekom Friedrich-Ebert-Allee 140 53113 Bonn	Längsverlauf und Kreuzung im Kurvenbereich	6,2 A Unterirdische Anlagen		
Zuwegung zu Mast 62, Mast 61	Richtfunkstrecke	Schutzbereich 25 m				Vodafone GmbH Amsinckstraße 61 20097 Hamburg		5,4 A Nachrichtentechnik		
Zuwegung zu Mast 62, Mast 61	Richtfunkstrecke	Schutzbereich 30 m				Telefónica Germany GmbH & Co. OHG Georg-Brauchle-Ring 50 80992 München		5,4 B Nachrichtentechnik		
Zuwegung zu Mast 62, Mast 61	Fernmeldekabel	FM-Kabel				Deutsche Telekom Friedrich-Ebert-Allee 140 53113 Bonn	Längsverlauf und Kreuzung zum Hausanschluss	6,2 B Unterirdische Anlagen		
Zuwegung zu Mast 62, Mast 61	Hochdruckwasserleitungen	TW-Ltg. PVC DN 50				Kreisverband für Wasserwirtschaft Nienburg Am Wall 2 31582 Nienburg	Längsverlauf und Kreuzung	6,5 C Unterirdische Anlagen		
Kreuzung südl. Gerüstfläche Mast 61	Hoch-, Mittel- und Niederspannungskabel	NSP-Kabel				AVACON Bürgermeister-Stahn-Wall 1 31582 Nienburg		6,1 Unterirdische Anlagen		
Kreuzung südl. Gerüstfläche Mast 61	Gasleitungen	Gasltg. VGM da 110 PE-HD				AVACON Bürgermeister-Stahn-Wall 1 31582 Nienburg		6,4 Unterirdische Anlagen		

Zuwegung (von Straße Richtung Mast)		Kreuzung mit	Nähere Bezeichnung	zwischen Masten der gekreuzten Ltg. Nr. Nr.		Besitzer oder zuständiger Behörde	Bemerkungen	BIS LUM Merkmal-Nr.	
Leitungsname: 220-kV-Leitung Landesbergen - Sottrum LH-10-2010, Rückbau						Trassierungsfirma: imp GmbH Bünnerhelfstr.10 44379 Dortmund	aufgestellt 15.12.2021 Bayreuth, den i.V. <i>S. Salzer</i> i.V. <i>Manfred Röhrl</i>		
						 <small>Part of Sweco</small>	Stand:		
							aufgestellt	Datum	Name
							geprüft	02.12.2021	Schmid/ imp
Kreuzung Arbeitsfläche Mast 62		Hochdruckwasserleitungen	TW-Ltg. PVC DN 50			Kreisverband für Wasserwirtschaft Nienburg Am Wall 2 31582 Nienburg		6,5 Unterirdische Anlagen	
Östl. Zuwegung zu Mast 65, Mast 66, Mast 67, Mast 68, Zuwegung zu nördl. Gerüstfläche an B214		Hochdruckwasserleitungen	AW-Ltg. PEHC 75			Kreisverband für Wasserwirtschaft Nienburg Am Wall 2 31582 Nienburg		6,5 Unterirdische Anlagen	
Östl. Zuwegung zu Mast 65, Mast 66, Mast 67, Mast 68		Richtfunkstrecke	Schutzbereich 30 m			Telefónica Germany GmbH & Co. OHG Georg-Brauchle-Ring 50 80992 München		5,4 Nachrichtentechnik	
Kreuzung Arbeitsfläche Mast 65		Richtfunkstrecke	Schutzbereich 30 m			Telefónica Germany GmbH & Co. OHG Georg-Brauchle-Ring 50 80992 München	Schutzbereich	5,4 Nachrichtentechnik	
Östl. Zuwegung zu Mast 67, Mast 68		Hoch-, Mittel- und Niederspannungskabel	NSP-Kabel			AVACON Bürgermeister-Stahn-Wall 1 31582 Nienburg	Längsverlauf und Kreuzung	6,1 Unterirdische Anlagen	
Östl. Zuwegung zu Mast 68		Hoch-, Mittel- und Niederspannungskabel	NSP-Kabel			AVACON Bürgermeister-Stahn-Wall 1 31582 Nienburg	Längsverlauf und Kreuzung im Kurvenbereich	6,1 A Unterirdische Anlagen	
Westl. Zuwegung zu Mast 67, Mast 69, Mast 70, Mast 71, Mast 72		Fernmeldekabel	FM-Erdkabel			AVACON Bürgermeister-Stahn-Wall 1 31582 Nienburg	Längsverlauf und Kreuzung	6,2 Unterirdische Anlagen	
Westl. Zuwegung zu Mast 67, Mast 69, Mast 70, Mast 71, Mast 72		Hoch-, Mittel- und Niederspannungskabel	Beleuchtungskabel			AVACON Bürgermeister-Stahn-Wall 1 31582 Nienburg		6,1 B Unterirdische Anlagen	
Westl. Zuwegung zu Mast 67, Mast 69, Mast 70, Mast 71, Mast 72		Hoch-, Mittel- und Niederspannungskabel	MSP-Kabel			AVACON Bürgermeister-Stahn-Wall 1 31582 Nienburg		6,1 C Unterirdische Anlagen	
Westl. Zuwegung zu Mast 67, Mast 69, Mast 70, Mast 71, Mast 72		Hoch-, Mittel- und Niederspannungskabel	NSP-Kabel			AVACON Bürgermeister-Stahn-Wall 1 31582 Nienburg		6,1 D Unterirdische Anlagen	
Westl. Zuwegung zu Mast 67, Mast 69, Mast 70, Mast 71, Mast 72		Hoch-, Mittel- und Niederspannungskabel	MSP-Kabel			AVACON Bürgermeister-Stahn-Wall 1 31582 Nienburg	Längsverlauf und Kreuzung	6,1 E Unterirdische Anlagen	

		Verzeichnis der betroffenen TÖB der Zuwegungen			Planfeststellungsunterlage		aufgestellt 15.12.2021 Bayreuth, den i.V. <i>S. Salzer</i> i.V. <i>Manfred Rühl</i>										
Leitungsname: 220-kV-Leitung Landesbergen - Sottrum LH-10-2010, Rückbau					Trassierungsfirma: imp GmbH Büchnerhelfstr. 10 44379 Dortmund		Stand: <table border="1"> <tr> <td></td> <td>Datum</td> <td>Name</td> </tr> <tr> <td>aufgestellt</td> <td>01.12.2021</td> <td>Kämper/ imp</td> </tr> <tr> <td>geprüft</td> <td>02.12.2021</td> <td>Schmid/ imp</td> </tr> </table>			Datum	Name	aufgestellt	01.12.2021	Kämper/ imp	geprüft	02.12.2021	Schmid/ imp
	Datum	Name															
aufgestellt	01.12.2021	Kämper/ imp															
geprüft	02.12.2021	Schmid/ imp															
Zuwegung (von Straße Richtung Mast)		Kreuzung mit	Nähere Bezeichnung	zwischen Masten der gekreuzten Ltg. Nr. Nr.	Besitzer oder zuständiger Behörde	Bemerkungen	BIS LUM Merkmal-Nr.										
Westfl. Zuwegung zu Mast 67, Mast 69, Mast 70, Mast 71, Mast 72		Richtfunkstrecke	Schutzbereich 30 m		Telefónica Germany GmbH & Co. OHG Georg-Brauchle-Ring 50 80992 München		5,4 Nachrichtentechnik										
Westfl. Zuwegung zu Mast 67, Mast 69, Mast 70, Mast 71, Mast 72		Hoch-, Mittel- und Niederspannungskabel	NSP-Kabel		AVACON Bürgermeister-Stahn-Wall 1 31582 Nienburg	Längsverlauf und Kreuzung	6,1 F Unterirdische Anlagen										
Westfl. Zuwegung zu Mast 67		Hoch-, Mittel- und Niederspannungskabel	Beleuchtungskabel		AVACON Bürgermeister-Stahn-Wall 1 31582 Nienburg		6,1 A Unterirdische Anlagen										
Westfl. Zuwegung zu Mast 67		Hoch-, Mittel- und Niederspannungskabel	NSP-Kabel		AVACON Bürgermeister-Stahn-Wall 1 31582 Nienburg	Nur zur Info, Lage ungenau; Längsverlauf und Kreuzung	6,1 B Unterirdische Anlagen										
Westfl. Zuwegung zu Mast 69, Mast 70, Mast 71, Mast 72		Fernmeldekabel	FM-CU-Erdkabel		AVACON Bürgermeister-Stahn-Wall 1 31582 Nienburg	Längsverlauf und Kreuzung im Kurvenbereich;	6,2 Unterirdische Anlagen										
Westfl. Zuwegung zu Mast 69, Mast 70, Mast 71, Mast 72		Hoch-, Mittel- und Niederspannungskabel	NSP-Kabel		AVACON Bürgermeister-Stahn-Wall 1 31582 Nienburg	Längsverlauf und Kreuzung	6,1 A Unterirdische Anlagen										
Westfl. Zuwegung zu Mast 69, Mast 70, Mast 71, Mast 72		Hoch-, Mittel- und Niederspannungskabel	Beleuchtungskabel		AVACON Bürgermeister-Stahn-Wall 1 31582 Nienburg		6,1 B Unterirdische Anlagen										
Westfl. Zuwegung zu Mast 69, Mast 70, Mast 71, Mast 72		Hoch-, Mittel- und Niederspannungskabel	NSP-Kabel		AVACON Bürgermeister-Stahn-Wall 1 31582 Nienburg	Längsverlauf und Kreuzung	6,1 C Unterirdische Anlagen										
Westfl. Zuwegung zu Mast 69, Mast 70, Mast 71, Mast 72		Hoch-, Mittel- und Niederspannungskabel	Beleuchtungskabel		AVACON Bürgermeister-Stahn-Wall 1 31582 Nienburg		6,1 D Unterirdische Anlagen										
Westfl. Zuwegung zu Mast 69, Mast 70, Mast 71, Mast 72		Hoch-, Mittel- und Niederspannungskabel	NSP-Kabel		AVACON Bürgermeister-Stahn-Wall 1 31582 Nienburg	Längsverlauf und Kreuzung im Kurvenbereich	6,1 E Unterirdische Anlagen										
Westfl. Zuwegung zu Mast 69, Mast 70, Mast 71, Mast 72		Hoch-, Mittel- und Niederspannungskabel	Beleuchtungskabel		AVACON Bürgermeister-Stahn-Wall 1 31582 Nienburg	Längsverlauf und Kreuzung im Kurvenbereich	6,1 F Unterirdische Anlagen										
Westfl. Zuwegung zu Mast 71		Hoch-, Mittel- und Niederspannungskabel	MSP-Kabel		AVACON Bürgermeister-Stahn-Wall 1 31582 Nienburg		6,1 Unterirdische Anlagen										

Zuwegung (von Straße Richtung Mast)		Kreuzung mit	Nähere Bezeichnung	zwischen Masten der gekreuzten Ltg. Nr. Nr.		Besitzer oder zuständiger Behörde	Bemerkungen	BIS LUM Merkmal-Nr.
Westl. Zuwegung zu Mast 72, Zuwegung zu Gerüstflächen an Ortsverbindung südl. Mast 72						AVACON Bürgermeister-Stahn-Wall 1 31582 Nienburg		6,1 Unterirdische Anlagen
Westl. Zuwegung zu Mast 72, Zuwegung zu Gerüstflächen an Ortsverbindung südl. Mast 72						Kreisverband für Wasserwirtschaft Nienburg Am Wall 2 31582 Nienburg	Längsverlauf und Kreuzung	6,5 Unterirdische Anlagen
Zuwegung zu Gerüstflächen an Ortsverbindung südl. Mast 72						Deutsche Telekom Friedrich-Ebert-Allee 140 53113 Bonn		6,2 A Unterirdische Anlagen
Zuwegung zu Gerüstflächen an Ortsverbindung südl. Mast 72						AVACON Bürgermeister-Stahn-Wall 1 31582 Nienburg		6,2 B Unterirdische Anlagen
Zuwegung zu Gerüstflächen an Ortsverbindung südl. Mast 72						AVACON Bürgermeister-Stahn-Wall 1 31582 Nienburg		6,4 Unterirdische Anlagen
Zuwegung zu Gerüstflächen an Ortsverbindung südl. Mast 72						AVACON Bürgermeister-Stahn-Wall 1 31582 Nienburg	Längsverlauf und Kreuzung	6,1 Unterirdische Anlagen
Kreuzung Gerüstflächen an Ortsverbindung südl. Mast 72						AVACON Bürgermeister-Stahn-Wall 1 31582 Nienburg		6,1 A Unterirdische Anlagen
Kreuzung Gerüstflächen an Ortsverbindung südl. Mast 72						Deutsche Telekom Friedrich-Ebert-Allee 140 53113 Bonn		6,2 Unterirdische Anlagen
Kreuzung Gerüstflächen an Ortsverbindung südl. Mast 72						AVACON Bürgermeister-Stahn-Wall 1 31582 Nienburg		6,1 B Unterirdische Anlagen
Kreuzung Gerüstflächen an Ortsverbindung südl. Mast 72						Kreisverband für Wasserwirtschaft Nienburg Am Wall 2 31582 Nienburg		6,5 Unterirdische Anlagen
Kreuzung Arbeitsfläche Mast 72						Kreisverband für Wasserwirtschaft Nienburg Am Wall 2 31582 Nienburg		6,5 Unterirdische Anlagen



Verzeichnis der betroffenen TÖB der Zuwegungen

Planfeststellungsunterlage

aufgestellt 15.12.2021
Bayreuth, deni.V. *S. Salzer* i.V. *Markus Rühl*

Leitungsname:

220-kV-Leitung Landesbergen - Sottrum
LH-10-2010, Rückbau

Trassierungsfirma:

imp GmbH
Bünnerhelfstr. 10
44379 Dortmund

Stand:

	Datum	Name
aufgestellt	01.12.2021	Kämper/ imp
geprüft	02.12.2021	Schmid/ imp

Zuwegung (von Straße Richtung Mast)		Kreuzung mit	Nähere Bezeichnung	zwischen Masten der gekreuzten Ltg. Nr. Nr.		Besitzer oder zuständiger Behörde	Bemerkungen	BIS LUM Merkmal-Nr.
Kreuzung Arbeitsfläche Mast 72		Gasleitungen	Gasltg. VGM da 110 PE-HD			AVACON Bürgermeister-Stahn-Wall 1 31582 Nienburg		6,4 Unterirdische Anlagen
Kreuzung Arbeitsfläche Mast 72		Fernmeldekabel	FM-Erdkabel			AVACON Bürgermeister-Stahn-Wall 1 31582 Nienburg		6,2 Unterirdische Anlagen
Östl. Zuwegung zu Mast 72, Mast 73, Mast 74 bei Kreuzung K 34		Hoch-, Mittel- und Niederspannungskabel	Beleuchtungskabel			AVACON Bürgermeister-Stahn-Wall 1 31582 Nienburg	Lage ungenau	6,1 A Unterirdische Anlagen
Östl. Zuwegung zu Mast 72, Mast 73, Mast 74 bei Kreuzung K 34		Fernmeldekabel	FM-Kabel			Bioenergie Holte GmbH & Co. KG Siedenburger Str. 1 31613 Wietzen	Längsverlauf und Kreuzung	6,2 A Unterirdische Anlagen
Östl. Zuwegung zu Mast 72, Mast 73, Mast 74 bei Kreuzung K 34		Hoch-, Mittel- und Niederspannungskabel	MSP-Kabel			Bioenergie Holte GmbH & Co. KG Siedenburger Str. 1 31613 Wietzen	Längsverlauf und Kreuzung	6,1 B Unterirdische Anlagen
Östl. Zuwegung zu Mast 72, Mast 73, Mast 74 bei Kreuzung K 34		Hochdruckwasserleitungen	AW-Ltg. PVC 150			Kreisverband für Wasserwirtschaft Nienburg Am Wall 2 31582 Nienburg	Längsverlauf und Kreuzung	6,5 A Unterirdische Anlagen
Östl. Zuwegung zu Mast 72, Mast 73, Mast 74 bei Kreuzung K 34		Gasleitungen	Biogasltg.			Bioenergie Holte GmbH & Co. KG Siedenburger Str. 1 31613 Wietzen	Längsverlauf und Kreuzung	6,4 A Unterirdische Anlagen
Östl. Zuwegung zu Mast 72, Mast 73, Mast 74 bei Kreuzung K 34		Hoch-, Mittel- und Niederspannungskabel	Beleuchtungskabel			AVACON Bürgermeister-Stahn-Wall 1 31582 Nienburg	Längsverlauf und Kreuzung	6,1 C Unterirdische Anlagen
Östl. Zuwegung zu Mast 72, Mast 73, Mast 74 bei Kreuzung K 34		Hochdruckwasserleitungen	AW-Ltg. PEHD 63			Kreisverband für Wasserwirtschaft Nienburg Am Wall 2 31582 Nienburg	Längsverlauf und Kreuzung	6,5 B Unterirdische Anlagen
Östl. Zuwegung zu Mast 72, Mast 73, Mast 74 bei Kreuzung K 34		Fernmeldekabel	FM-Kabel			Deutsche Telekom Friedrich-Ebert-Allee 140 53113 Bonn	Längsverlauf und Kreuzung	6,2 B Unterirdische Anlagen



Verzeichnis der betroffenen TÖB der Zuwegungen

Planfeststellungsunterlage

aufgestellt 15.12.2021
Bayreuth, deni.V. *S. Salzer* i.V. *Manfred Rühl*

Leitungsname:


220-kV-Leitung Landesbergen - Sottrum
LH-10-2010, Rückbau

Trassierungsfirma:

imp GmbH
Bünnerhelfstr. 10
44379 Dortmund

Stand:



	Datum	Name
aufgestellt	01.12.2021	Kämper/ imp
geprüft	02.12.2021	Schmid/ imp

		Verzeichnis der betroffenen TÖB der Zuwegungen			Planfeststellungsunterlage		aufgestellt 15.12.2021 Bayreuth, den i.V. <i>S. Salzer</i> i.V. <i>Manfred Rühl</i>										
Leitungsname: 220-kV-Leitung Landesbergen - Sottrum LH-10-2010, Rückbau					Trassierungsfirma: imp GmbH Büchnerhelfstr. 10 44379 Dortmund		Stand: <table border="1"> <tr> <td></td> <td>Datum</td> <td>Name</td> </tr> <tr> <td>aufgestellt</td> <td>01.12.2021</td> <td>Kämper/ imp</td> </tr> <tr> <td>geprüft</td> <td>02.12.2021</td> <td>Schmid/ imp</td> </tr> </table>			Datum	Name	aufgestellt	01.12.2021	Kämper/ imp	geprüft	02.12.2021	Schmid/ imp
	Datum	Name															
aufgestellt	01.12.2021	Kämper/ imp															
geprüft	02.12.2021	Schmid/ imp															
Zuwegung (von Straße Richtung Mast)		Kreuzung mit	Nähere Bezeichnung	zwischen Masten der gekreuzten Ltg. Nr. Nr.	Besitzer oder zuständiger Behörde	Bemerkungen	BIS LUM Merkmal-Nr.										
Östl. Zuwegung zu Mast 72, Mast 73, Mast 74 bei Kreuzung K 34		Hoch-, Mittel- und Niederspannungskabel	NSP-Kabel		AVACON Bürgermeister-Stahn-Wall 1 31582 Nienburg		6,1 D Unterirdische Anlagen										
Östl. Zuwegung zu Mast 72, Mast 73, Mast 74 bei Kreuzung K 34		Hoch-, Mittel- und Niederspannungskabel	2x NSP-Kabel		AVACON Bürgermeister-Stahn-Wall 1 31582 Nienburg		6,1 E Unterirdische Anlagen										
Östl. Zuwegung zu Mast 72, Mast 73, Mast 74 bei Kreuzung K 34		Gasleitungen	Gasltg. VGM da 160 PE-HD		AVACON Bürgermeister-Stahn-Wall 1 31582 Nienburg	Längsverlauf und Kreuzung	6,4 B Unterirdische Anlagen										
Östl. Zuwegung zu Mast 72, Mast 73, Mast 74 bei Kreuzung K 34		Fernmeldekabel	FM-Erdkabel		AVACON Bürgermeister-Stahn-Wall 1 31582 Nienburg		6,2 C Unterirdische Anlagen										
Östl. Zuwegung zu Mast 72, Mast 73, Mast 74 bei Kreuzung K 34		Hoch-, Mittel- und Niederspannungskabel	MSP-Kabel		AVACON Bürgermeister-Stahn-Wall 1 31582 Nienburg		6,1 F Unterirdische Anlagen										
Östl. Zuwegung zu Mast 72, Mast 73, Mast 74 bei Kreuzung K 34		Fernmeldekabel	FM-Erdkabel		AVACON Bürgermeister-Stahn-Wall 1 31582 Nienburg		6,2 D Unterirdische Anlagen										
Östl. Zuwegung zu Mast 72, Mast 73, Mast 74 bei Kreuzung K 34		Hochdruckwasserleitungen	AW-Ltg. PEHD 90		Kreisverband für Wasserwirtschaft Nienburg Am Wall 2 31582 Nienburg	Längsverlauf und Kreuzung	6,5 C Unterirdische Anlagen										
Östl. Zuwegung zu Mast 72, Mast 73, Mast 74 bei Kreuzung K 34		Hoch-, Mittel- und Niederspannungskabel	NSP-Kabel		AVACON Bürgermeister-Stahn-Wall 1 31582 Nienburg		6,1 G Unterirdische Anlagen										
Östl. Zuwegung zu Mast 72, Mast 73, Mast 74 bei Kreuzung K 34		Fernmeldekabel	FM-Erdkabel		AVACON Bürgermeister-Stahn-Wall 1 31582 Nienburg	Längsverlauf und Kreuzung	6,2 E Unterirdische Anlagen										
Östl. Zuwegung zu Mast 72, Mast 73, Mast 74 bei Kreuzung K 34		Hoch-, Mittel- und Niederspannungskabel	MSP-Kabel		AVACON Bürgermeister-Stahn-Wall 1 31582 Nienburg	Längsverlauf und Kreuzung im Kurvenbereich	6,1 H Unterirdische Anlagen										
Östl. Zuwegung zu Mast 72, Mast 73, Mast 74 bei Kreuzung K 34		Freileitung mit UN >= 110kV	380-kV-Ltg. LH-10-3003 Landesbergen - Sottrum	59 60	TenneT TSO GmbH Bernecker Str. 70 95444 Bayreuth	Bestand	4,4 A Starkstrom-Freileitungen										


		Verzeichnis der betroffenen TÖB der Zuwegungen			Planfeststellungsunterlage		aufgestellt 15.12.2021 Bayreuth, den i.V. <i>S. Salzer</i> i.V. <i>Markus Röhrl</i>										
Leitungsname: 220-kV-Leitung Landesbergen - Sottrum LH-10-2010, Rückbau					Trassierungsfirma: imp GmbH Bünnershelfstr. 10 44379 Dortmund		Stand: <table border="1"> <tr> <td></td> <td>Datum</td> <td>Name</td> </tr> <tr> <td>aufgestellt</td> <td>01.12.2021</td> <td>Kämper/ imp</td> </tr> <tr> <td>geprüft</td> <td>02.12.2021</td> <td>Schmid/ imp</td> </tr> </table>			Datum	Name	aufgestellt	01.12.2021	Kämper/ imp	geprüft	02.12.2021	Schmid/ imp
	Datum	Name															
aufgestellt	01.12.2021	Kämper/ imp															
geprüft	02.12.2021	Schmid/ imp															
Zuwegung (von Straße Richtung Mast)		Kreuzung mit	Nähere Bezeichnung	zwischen Masten der gekreuzten Ltg. Nr. Nr.		Besitzer oder zuständiger Behörde	Bemerkungen	BIS LUM Merkmal-Nr.									
Östl. Zuwegung zu Mast 72, Mast 73, Mast 74 bei Kreuzung K 34		Hochdruckwasserleitungen	TW-Ltg. PVC DN 100			Kreisverband für Wasserwirtschaft Nienburg Am Wall 2 31582 Nienburg	Längsverlauf und Kreuzung im Kurvenbereich	6,5 D Unterirdische Anlagen									
Östl. Zuwegung zu Mast 72, Mast 73, Mast 74 bei Kreuzung K 34		Fernmeldekabel	FM-Kabel			Deutsche Telekom Friedrich-Ebert-Allee 140 53113 Bonn	Längsverlauf und Kreuzung im Kurvenbereich	6,2 F Unterirdische Anlagen									
Östl. Zuwegung zu Mast 72, Mast 73, Mast 74 bei Kreuzung K 34		Gasleitungen	Gasltg. VGM da 110 PE-HD			Kreisverband für Wasserwirtschaft Nienburg Am Wall 2 31582 Nienburg	Längsverlauf und Kreuzung im Kurvenbereich	6,4 C Unterirdische Anlagen									
Östl. Zuwegung zu Mast 72, Mast 73, Mast 74 bei Kreuzung K 34		Freileitung mit UN >= 110kV	380-kV-Ltg. LH-10-3039 Stade - Landesbergen	3142	3143	TenneT TSO GmbH Bernecker Str. 70 95444 Bayreuth	Neubau	4,4 B Starkstrom-Freileitungen									
Östl. Zuwegung zu Mast 72, Mast 73, Mast 74 bei Kreuzung K 34		Hochdruckwasserleitungen	TW-Ltg. PVC DN 100			Kreisverband für Wasserwirtschaft Nienburg Am Wall 2 31582 Nienburg		6,5 E Unterirdische Anlagen									
Östl. Zuwegung zu Mast 74 und Gerüstfläche Mast 74		Gasleitungen	Gasltg.			AVACON Bürgermeister-Stahn-Wall 1 31582 Nienburg	Nur zur Info, Lage ungenau; Längsverlauf und Kreuzung	6,4 Unterirdische Anlagen									
Östl. Zuwegung zu Mast 74 und Gerüstfläche Mast 74		Fernmeldekabel	FM-Kabel			Deutsche Telekom Friedrich-Ebert-Allee 140 53113 Bonn	Längsverlauf und Kreuzung	6,2 Unterirdische Anlagen									
Östl. Zuwegung zu Mast 74 und Gerüstfläche Mast 74		Hoch-, Mittel- und Niederspannungskabel	MSP-Kabel			AVACON Bürgermeister-Stahn-Wall 1 31582 Nienburg		6,1 Unterirdische Anlagen									
Östl. Zuwegung zu Mast 73, Mast 72		Hochdruckwasserleitungen	TW-Ltg. PVC DN 100			Kreisverband für Wasserwirtschaft Nienburg Am Wall 2 31582 Nienburg	Längsverlauf und Kreuzung	6,5 Unterirdische Anlagen									
Östl. Zuwegung zu Mast 73, Mast 72		Gasleitungen	Gasltg.			AVACON Bürgermeister-Stahn-Wall 1 31582 Nienburg		6,4 Unterirdische Anlagen									
Östl. Zuwegung zu Mast 73, Mast 72		Fernmeldekabel	FM-Kabel			Deutsche Telekom Friedrich-Ebert-Allee 140 53113 Bonn		6,2 Unterirdische Anlagen									

		Verzeichnis der betroffenen TÖB der Zuwegungen			Planfeststellungsunterlage		aufgestellt 15.12.2021 Bayreuth, den i.V. <i>S. Salzer</i> i.V. <i>Markus Rühl</i>	
Leitungsname: 220-kV-Leitung Landesbergen - Sottrum LH-10-2010, Rückbau					Trassierungsfirma: imp GmbH Büchnerhelfstr.10 44379 Dortmund			
						Stand:		
						aufgestellt	Datum	Name
						geprüft	01.12.2021	Kämper/ imp
							02.12.2021	Schmid/ imp
Zuwegung (von Straße Richtung Mast)	Kreuzung mit	Nähere Bezeichnung	zwischen Masten der gekreuzten Ltg. Nr. Nr.		Besitzer oder zuständiger Behörde	Bemerkungen	BIS LUM Merkmal-Nr.	
Östl. Zuwegung zu Mast 73, Mast 72	Hoch-, Mittel- und Niederspannungskabel	4x NSP-Kabel			AVACON Bürgermeister-Stahn-Wall 1 31582 Nienburg	Längsverlauf und Kreuzung	6,1 A Unterirdische Anlagen	
Östl. Zuwegung zu Mast 73, Mast 72	Hoch-, Mittel- und Niederspannungskabel	MSP-Kabel			AVACON Bürgermeister-Stahn-Wall 1 31582 Nienburg		6,1 B Unterirdische Anlagen	
Östl. Zuwegung zu Mast 73, Zuwegung zu Hofeinfahrt westl. Mast 73	Hoch-, Mittel- und Niederspannungskabel	NSP-Kabel			AVACON Bürgermeister-Stahn-Wall 1 31582 Nienburg	Längsverlauf und Kreuzung	6,1 A Unterirdische Anlagen	
Östl. Zuwegung zu Mast 73, Zuwegung zu Hofeinfahrt westl. Mast 73	Fernmeldekabel	FM-Erdkabel			AVACON Bürgermeister-Stahn-Wall 1 31582 Nienburg		6,2 A Unterirdische Anlagen	
Östl. Zuwegung zu Mast 73, Zuwegung zu Hofeinfahrt westl. Mast 73	Fernmeldekabel	FM-Kabel			Deutsche Telekom Friedrich-Ebert-Allee 140 53113 Bonn	Längsverlauf und Kreuzung	6,2 B Unterirdische Anlagen	
Östl. Zuwegung zu Mast 73, Zuwegung zu Hofeinfahrt westl. Mast 73	Hoch-, Mittel- und Niederspannungskabel	MSP-Kabel			AVACON Bürgermeister-Stahn-Wall 1 31582 Nienburg		6,1 B Unterirdische Anlagen	
Östl. Zuwegung zu Mast 73, Zuwegung zu Hofeinfahrt westl. Mast 73	Gasleitungen	Gasltg.			AVACON Bürgermeister-Stahn-Wall 1 31582 Nienburg		6,4 Unterirdische Anlagen	
Östl. Zuwegung zu Mast 73, Zuwegung zu Hofeinfahrt westl. Mast 73	Hoch-, Mittel- und Niederspannungskabel	NSP-Kabel			AVACON Bürgermeister-Stahn-Wall 1 31582 Nienburg	Längsverlauf und Kreuzung	6,1 C Unterirdische Anlagen	
Zuwegung zu Gerüstfläche bei Hofeinfahrt nördl. Mast 73	Gasleitungen	Gasltg.			AVACON Bürgermeister-Stahn-Wall 1 31582 Nienburg		6,4 A Unterirdische Anlagen	
Zuwegung zu Gerüstfläche bei Hofeinfahrt nördl. Mast 73	Fernmeldekabel	FM-Erdkabel			AVACON Bürgermeister-Stahn-Wall 1 31582 Nienburg		6,2 A Unterirdische Anlagen	
Zuwegung zu Gerüstfläche bei Hofeinfahrt nördl. Mast 73	Hoch-, Mittel- und Niederspannungskabel	MSP-Kabel			AVACON Bürgermeister-Stahn-Wall 1 31582 Nienburg		6,1 Unterirdische Anlagen	
Zuwegung zu Gerüstfläche bei Hofeinfahrt nördl. Mast 73	Fernmeldekabel	FM-Kabel			Deutsche Telekom Friedrich-Ebert-Allee 140 53113 Bonn	Längsverlauf und Kreuzung	6,2 B Unterirdische Anlagen	


		Verzeichnis der betroffenen TÖB der Zuwegungen			Planfeststellungsunterlage		aufgestellt 15.12.2021 Bayreuth, den i.V. <i>Sälzer</i> i.V. <i>Mark Rühl</i>										
Leitungsname: 220-kV-Leitung Landesbergen - Sottrum LH-10-2010, Rückbau					Trassierungsfirma: imp GmbH Bünnertelfstr.10 44379 Dortmund		Stand: <table border="1"> <tr> <td></td> <td>Datum</td> <td>Name</td> </tr> <tr> <td>aufgestellt</td> <td>01.12.2021</td> <td>Kämper/ imp</td> </tr> <tr> <td>geprüft</td> <td>02.12.2021</td> <td>Schmid/ imp</td> </tr> </table>			Datum	Name	aufgestellt	01.12.2021	Kämper/ imp	geprüft	02.12.2021	Schmid/ imp
	Datum	Name															
aufgestellt	01.12.2021	Kämper/ imp															
geprüft	02.12.2021	Schmid/ imp															
Zuwegung (von Straße Richtung Mast)		Kreuzung mit	Nähere Bezeichnung	zwischen Masten der gekreuzten Ltg. Nr. Nr.		Besitzer oder zuständiger Behörde	Bemerkungen	BIS LUM Merkmal-Nr.									
Zuwegung zu Gerüstfläche bei Hofeinfahrt nördl. Mast 73		Hochdruckwasserleitungen	TW-Ltg. PVC DN 100			Kreisverband für Wasserwirtschaft Nienburg Am Wall 2 31582 Nienburg	Längsverlauf und Kreuzung	6,5 Unterirdische Anlagen									
Zuwegung zu Gerüstfläche bei Hofeinfahrt nördl. Mast 73		Gasleitungen	Gasltg.			AVACON Bürgermeister-Stahn-Wall 1 31582 Nienburg	Längsverlauf und Kreuzung	6,4 B Unterirdische Anlagen									
Kreuzung Gerüstfläche bei Hofeinfahrt nördl. Mast 73		Hochdruckwasserleitungen	TW-Ltg. PVC DN 100			Kreisverband für Wasserwirtschaft Nienburg Am Wall 2 31582 Nienburg		6,5 Unterirdische Anlagen									
Kreuzung Gerüstfläche bei Hofeinfahrt nördl. Mast 73		Gasleitungen	Gasltg.			AVACON Bürgermeister-Stahn-Wall 1 31582 Nienburg		6,4 Unterirdische Anlagen									
Kreuzung Gerüstfläche bei Mast 73		Fernmeldekabel	FM-Kabel			Deutsche Telekom Friedrich-Ebert-Allee 140 53113 Bonn		6,2 Unterirdische Anlagen									
Östl. Zuwegung zu Mast 72		Hoch-, Mittel- und Niederspannungskabel	4x NSP-Kabel			AVACON Bürgermeister-Stahn-Wall 1 31582 Nienburg	Längsverlauf und Kreuzung	6,1 A Unterirdische Anlagen									
Östl. Zuwegung zu Mast 72		Hoch-, Mittel- und Niederspannungskabel	FM-Kabel			Deutsche Telekom Friedrich-Ebert-Allee 140 53113 Bonn	Längsverlauf und Kreuzung im Kurvenbereich	6,1 B Unterirdische Anlagen									
Östl. Zuwegung zu Mast 72		Hoch-, Mittel- und Niederspannungskabel	FM-Erdkabel			AVACON Bürgermeister-Stahn-Wall 1 31582 Nienburg		6,1 C Unterirdische Anlagen									
Östl. Zuwegung zu Mast 72		Hoch-, Mittel- und Niederspannungskabel	MSP-Kabel			AVACON Bürgermeister-Stahn-Wall 1 31582 Nienburg	Längsverlauf und Kreuzung im Kurvenbereich	6,1 D Unterirdische Anlagen									
Östl. Zuwegung zu Mast 72		Fernmeldekabel	FM-Kabel			Deutsche Telekom Friedrich-Ebert-Allee 140 53113 Bonn		6,2 A Unterirdische Anlagen									
Östl. Zuwegung zu Mast 72		Hochdruckwasserleitungen	TW-Ltg. PVC DN 100			Kreisverband für Wasserwirtschaft Nienburg Am Wall 2 31582 Nienburg		6,5 Unterirdische Anlagen									

Zuwegung (von Straße Richtung Mast)		Kreuzung mit	Nähere Bezeichnung	zwischen Masten der gekreuzten Ltg. Nr. Nr.		Besitzer oder zuständiger Behörde	Bemerkungen	BIS LUM Merkmal-Nr.												
						Verzeichnis der betroffenen TÖB der Zuwegungen		Planfeststellungsunterlage		aufgestellt 15.12.2021 Bayreuth, den i.V. <i>S. Salzer</i> i.V. <i>Mark Rühl</i>										
Leitungsname: 220-kV-Leitung Landesbergen - Sottrum LH-10-2010, Rückbau						Trassierungsfirma: imp GmbH Bünnerhelfstr.10 44379 Dortmund 		Stand:		<table border="1"> <thead> <tr> <th></th> <th>Datum</th> <th>Name</th> </tr> </thead> <tbody> <tr> <td>aufgestellt</td> <td>01.12.2021</td> <td>Kämper/ imp</td> </tr> <tr> <td>geprüft</td> <td>02.12.2021</td> <td>Schmid/ imp</td> </tr> </tbody> </table>			Datum	Name	aufgestellt	01.12.2021	Kämper/ imp	geprüft	02.12.2021	Schmid/ imp
	Datum	Name																		
aufgestellt	01.12.2021	Kämper/ imp																		
geprüft	02.12.2021	Schmid/ imp																		
Östl. Zuwegung zu Mast 72	Fernmeldekabel	FM-Kabel			Deutsche Telekom Friedrich-Ebert-Allee 140 53113 Bonn			6,2 B Unterirdische Anlagen												
Östl. Zuwegung zu Gerüstfläche Mast 74 und Mast 74, Mast 75	Gasleitungen	Gasltg.			AVACON Bürgermeister-Stahn-Wall 1 31582 Nienburg			6,4 A Unterirdische Anlagen												
Östl. Zuwegung zu Gerüstfläche Mast 74 und Mast 74, Mast 75	Fernmeldekabel	FM-Erdkabel			AVACON Bürgermeister-Stahn-Wall 1 31582 Nienburg			6,2 A Unterirdische Anlagen												
Östl. Zuwegung zu Gerüstfläche Mast 74 und Mast 74, Mast 75	Hoch-, Mittel- und Niederspannungskabel	MSP-Kabel			AVACON Bürgermeister-Stahn-Wall 1 31582 Nienburg			6,1 Unterirdische Anlagen												
Östl. Zuwegung zu Gerüstfläche Mast 74 und Mast 74, Mast 75	Fernmeldekabel	FM-Kabel			Deutsche Telekom Friedrich-Ebert-Allee 140 53113 Bonn			6,2 B Unterirdische Anlagen												
Östl. Zuwegung zu Gerüstfläche Mast 74 und Mast 74, Mast 75	Gasleitungen	Gasltg.			AVACON Bürgermeister-Stahn-Wall 1 31582 Nienburg	Nur zur Info, Lage ungenau		6,4 B Unterirdische Anlagen												
Kreuzung Gerüstfläche Mast 74	Gasleitungen	Gasltg.			AVACON Bürgermeister-Stahn-Wall 1 31582 Nienburg	Nur zur Info, Lage ungenau		6,4 Unterirdische Anlagen												
Kreuzung Gerüstfläche Mast 74	Fernmeldekabel	FM-Kabel			Deutsche Telekom Friedrich-Ebert-Allee 140 53113 Bonn			6,2 Unterirdische Anlagen												
Südl. Zuwegung zu Mast 76, Mast 77, Mast 78	Hochdruckwasserleitungen	TW-Ltg. PVC DN 100			Kreisverband für Wasserwirtschaft Nienburg Am Wall 2 31582 Nienburg	Längsverlauf und Kreuzung		6,5 Unterirdische Anlagen												
Südl. Zuwegung zu Mast 76, Mast 77, Mast 78	Gasleitungen	Gasltg. VGM da 110 PE 80			AVACON Bürgermeister-Stahn-Wall 1 31582 Nienburg	Längsverlauf und Kreuzung südl. Harberger Heide)		6,4 Unterirdische Anlagen												
Südl. Zuwegung zu Mast 76, Mast 77, Mast 78	Fernmeldekabel	FM-Kabel			Deutsche Telekom Friedrich-Ebert-Allee 140 53113 Bonn	Längsverlauf und Kreuzung		6,2 Unterirdische Anlagen												
Südl. Zuwegung zu Mast 76	Fernmeldekabel	FM-Kabel			Deutsche Telekom Friedrich-Ebert-Allee 140 53113 Bonn			6,2 A Unterirdische Anlagen												

Zuwegung (von Straße Richtung Mast)		Kreuzung mit	Nähere Bezeichnung	zwischen Masten der gekreuzten Ltg. Nr. Nr.		Besitzer oder zuständiger Behörde	Bemerkungen	BIS LUM Merkmal-Nr.	
Leitungsname: 220-kV-Leitung Landesbergen - Sottrum LH-10-2010, Rückbau						Trassierungsfirma: imp GmbH Bünnerhelfstr. 10 44379 Dortmund	Stand: aufgestellt 01.12.2021 geprüft 02.12.2021		
aufgestellt 15.12.2021 Bayreuth, den						i.V. <i>Sälzer</i> i.V. <i>Mark Rühl</i>		Name Kämper/ imp Schmid/ imp	
Tennet Taking power further						Planfeststellungsunterlage		imp Part of Sweco	
Verzeichnis der betroffenen TÖB der Zuwegungen									
Südl. Zuwegung zu Mast 76						AVACON Bürgermeister-Stahn-Wall 1 31582 Nienburg		6,1 Unterirdische Anlagen	
Südl. Zuwegung zu Mast 76						AVACON Bürgermeister-Stahn-Wall 1 31582 Nienburg		6,2 B Unterirdische Anlagen	
Südl. Zuwegung zu Mast 76						AVACON Bürgermeister-Stahn-Wall 1 31582 Nienburg		6,4 Unterirdische Anlagen	
Kreuzung Arbeitsfläche Mast 76						Deutsche Telekom Friedrich-Ebert-Allee 140 53113 Bonn		6,2 Unterirdische Anlagen	
Südl. Zuwegung zu Mast 77, Mast 78, Zuwegung zu südl. Gerüstfläche Mast 77						AVACON Bürgermeister-Stahn-Wall 1 31582 Nienburg		6,4 Unterirdische Anlagen	
Südl. Zuwegung zu Mast 77, Mast 78, Zuwegung zu südl. Gerüstfläche Mast 77						AVACON Bürgermeister-Stahn-Wall 1 31582 Nienburg		6,2 A Unterirdische Anlagen	
Südl. Zuwegung zu Mast 77, Mast 78, Zuwegung zu südl. Gerüstfläche Mast 77						Deutsche Telekom Friedrich-Ebert-Allee 140 53113 Bonn		6,2 B Unterirdische Anlagen	
Südl. Zuwegung zu Mast 77, Mast 78, Zuwegung zu südl. Gerüstfläche Mast 77						AVACON Bürgermeister-Stahn-Wall 1 31582 Nienburg		6,1 A Unterirdische Anlagen	
Südl. Zuwegung zu Mast 77, Mast 78, Zuwegung zu südl. Gerüstfläche Mast 77						AVACON Bürgermeister-Stahn-Wall 1 31582 Nienburg		6,1 B Unterirdische Anlagen	
Südl. Zuwegung zu Mast 77, Mast 78, Zuwegung zu südl. Gerüstfläche Mast 77						AVACON Bürgermeister-Stahn-Wall 1 31582 Nienburg		6,1 C Unterirdische Anlagen	
Zuwegung Gerüstfläche südl. Mast 77						Deutsche Telekom Friedrich-Ebert-Allee 140 53113 Bonn		Tangiert im Kurvenbereich; Längsverlauf und Kreuzung 6,2 A Unterirdische Anlagen	
Kreuzung Gerüstfläche südl. Mast 77						Kreisverband für Wasserwirtschaft Nienburg Am Wall 2 31582 Nienburg		6,5 Unterirdische Anlagen	





	Verzeichnis der betroffenen TÖB der Zuwegungen	Planfeststellungsunterlage	aufgestellt 15.12.2021 Bayreuth, den									
			i.V. <i>Sälzer</i> i.V. <i>Mark Rühl</i>									
Leitungsname: 220-kV-Leitung Landesbergen - Sottrum LH-10-2010, Rückbau		Trassierungsfirma: imp GmbH Bünnerrhefstr.10 44379 Dortmund	Stand: <table border="1"> <thead> <tr> <th></th> <th>Datum</th> <th>Name</th> </tr> </thead> <tbody> <tr> <td>aufgestellt</td> <td>01.12.2021</td> <td>Kämper/ imp</td> </tr> <tr> <td>geprüft</td> <td>02.12.2021</td> <td>Schmid/ imp</td> </tr> </tbody> </table>		Datum	Name	aufgestellt	01.12.2021	Kämper/ imp	geprüft	02.12.2021	Schmid/ imp
	Datum	Name										
aufgestellt	01.12.2021	Kämper/ imp										
geprüft	02.12.2021	Schmid/ imp										

Zuwegung (von Straße Richtung Mast)	Kreuzung mit	Nähere Bezeichnung	zwischen Masten der gekreuzten Ltg.		Besitzer oder zuständiger Behörde	Bemerkungen	BIS LUM Merkmal-Nr.
			Nr.	Nr.			
Kreuzung Gerüstfläche südl. Mast 77	Fernmeldekabel	FM-Kabel			Deutsche Telekom Friedrich-Ebert-Allee 140 53113 Bonn		6,2 Unterirdische Anlagen
Südl. Zuwegung zu Mast 77, Mast 78	Fernmeldekabel	FM-Kabel			Deutsche Telekom Friedrich-Ebert-Allee 140 53113 Bonn		6,2 B Unterirdische Anlagen
Südl. Zuwegung zu Mast 77, Mast 78	Hochdruckwasserleitungen	TW-Ltg			Kreisverband für Wasserwirtschaft Nienburg Am Wall 2 31582 Nienburg		6,5 Unterirdische Anlagen
Südl. Zuwegung zu Mast 78, Zuwegung zu Gerüstflächen an Ortsverbindung südl. Mast 78	Fernmeldekabel	FM-Kabel			Deutsche Telekom Friedrich-Ebert-Allee 140 53113 Bonn	Längsverlauf und Kreuzung im Kurvenbereich	6,2 Unterirdische Anlagen
Südl. Zuwegung zu Mast 78, Zuwegung zu Gerüstflächen an Ortsverbindung südl. Mast 78	Gasleitungen	Gasltg. VGM da 110 PE 80			AVACON Bürgermeister-Stahn-Wall 1 31582 Nienburg	Längsverlauf und Kreuzung im Kurvenbereich	6,4 Unterirdische Anlagen
Südl. Zuwegung zu Mast 78, Zuwegung zu Gerüstflächen an Ortsverbindung südl. Mast 78	Hoch-, Mittel- und Niederspannungskabel	MSP-Kabel			AVACON Bürgermeister-Stahn-Wall 1 31582 Nienburg	Längsverlauf und Kreuzung im Kurvenbereich	6,1 Unterirdische Anlagen
Zuwegung zu östl. Gerüstfläche an Ortsverbindung südl. Mast 78	Gasleitungen	Gasltg. VGM da 110 PE 80			AVACON Bürgermeister-Stahn-Wall 1 31582 Nienburg		6,4 Unterirdische Anlagen
Zuwegung zu östl. Gerüstfläche an Ortsverbindung südl. Mast 78	Hochdruckwasserleitungen	TW-Ltg			Kreisverband für Wasserwirtschaft Nienburg Am Wall 2 31582 Nienburg		6,5 Unterirdische Anlagen
Zuwegung zu östl. Gerüstfläche an Ortsverbindung südl. Mast 78	Hoch-, Mittel- und Niederspannungskabel	MSP-Kabel			AVACON Bürgermeister-Stahn-Wall 1 31582 Nienburg		6,1 Unterirdische Anlagen
Zuwegung zu westl. Gerüstfläche an Ortsverbindung südl. Mast 78	Fernmeldekabel	FM-Kabel			Deutsche Telekom Friedrich-Ebert-Allee 140 53113 Bonn		6,2 Unterirdische Anlagen
Südl. Zuwegung zu Mast 78	Gasleitungen	Gasltg. VGM da 110 PE 80			AVACON Bürgermeister-Stahn-Wall 1 31582 Nienburg		6,4 Unterirdische Anlagen

Zuwegung (von Straße Richtung Mast)		Kreuzung mit	Nähere Bezeichnung	zwischen Masten der gekreuzten Ltg. Nr. Nr.		Besitzer oder zuständiger Behörde	Bemerkungen	BIS LUM Merkmal-Nr.
Leitungsname: 220-kV-Leitung Landesbergen - Sottrum LH-10-2010, Rückbau						Trassierungsfirma: imp GmbH Bünnerhelfstr.10 44379 Dortmund 	aufgestellt Bayreuth, den 15.12.2021 i.V. <i>Sälzer</i> i.V. <i>Mark Rühl</i>	Stand: aufgestellt geprüft 01.12.2021 02.12.2021 Kämper/ imp Schmid/ imp
Südl. Zuwegung zu Mast 78		Hochdruckwasserleitungen	TW-Ltg			Kreisverband für Wasserwirtschaft Nienburg Am Wall 2 31582 Nienburg		6,5 Unterirdische Anlagen
Südl. Zuwegung zu Mast 78		Hoch-, Mittel- und Niederspannungskabel	MSP-Kabel			AVACON Bürgermeister-Stahn-Wall 1 31582 Nienburg		6,1 Unterirdische Anlagen
Nördl. Zuwegung zu Mast 81, Mast 80, Mast 79		Fernmeldekabel	FM-Kabel			Deutsche Telekom Friedrich-Ebert-Allee 140 53113 Bonn	Längsverlauf und Kreuzung	6,2 Unterirdische Anlagen
Nördl. Zuwegung zu Mast 81, Mast 80, Mast 79		Hoch-, Mittel- und Niederspannungskabel	NSP-Kabel			AVACON Bürgermeister-Stahn-Wall 1 31582 Nienburg	Längsverlauf und Kreuzung	6,1 A Unterirdische Anlagen
Nördl. Zuwegung zu Mast 81, Mast 80, Mast 79		Hoch-, Mittel- und Niederspannungskabel	NSP-Kabel			AVACON Bürgermeister-Stahn-Wall 1 31582 Nienburg	Längsverlauf und Kreuzung	6,1 B Unterirdische Anlagen
Nördl. Zuwegung zu Mast 81, Mast 80, Mast 79		Hoch-, Mittel- und Niederspannungskabel	2x NSP-Kabel			AVACON Bürgermeister-Stahn-Wall 1 31582 Nienburg	Längsverlauf und Kreuzung	6,1 C Unterirdische Anlagen
Nördl. Zuwegung zu Mast 81, Mast 80, Mast 79		Freileitung mit UN >= 110kV	380-kV-Ltg. LH-10-3003 Landesbergen - Sottrum	64	65	TenneT TSO GmbH Bernecker Str. 70 95444 Bayreuth	Bestand	4,4 A Starkstrom-Freileitungen
Nördl. Zuwegung zu Mast 81, Mast 80, Mast 79		Freileitung mit UN >= 110kV	380-kV-Ltg. LH-10-3039 Stade - Landesbergen	3135	3136	TenneT TSO GmbH Bernecker Str. 70 95444 Bayreuth	Neubau	4,4 B Starkstrom-Freileitungen
Zuwegung zu nördl. Seilzugfläche Mast 81		Hoch-, Mittel- und Niederspannungskabel	2x NSP-Kabel			AVACON Bürgermeister-Stahn-Wall 1 31582 Nienburg		6,1 Unterirdische Anlagen
Zuwegung zu nördl. Seilzugfläche Mast 81		Fernmeldekabel	FM-Kabel			Deutsche Telekom Friedrich-Ebert-Allee 140 53113 Bonn		6,2 Unterirdische Anlagen
Kreuzung Gerüstflächen Mast 81		Hoch-, Mittel- und Niederspannungskabel	2x NSP-Kabel			AVACON Bürgermeister-Stahn-Wall 1 31582 Nienburg		6,1 Unterirdische Anlagen
Kreuzung Gerüstflächen Mast 81		Fernmeldekabel	FM-Kabel			Deutsche Telekom Friedrich-Ebert-Allee 140 53113 Bonn		6,2 Unterirdische Anlagen

		Verzeichnis der betroffenen TÖB der Zuwegungen			Planfeststellungsunterlage		aufgestellt 15.12.2021 Bayreuth, den i.V. <i>S. Salzer</i> i.V. <i>Markus Rühl</i>		
Leitungsname: 220-kV-Leitung Landesbergen - Sottrum LH-10-2010, Rückbau					Trassierungsfirma: imp GmbH Bünnertshofstr. 10 44379 Dortmund				
						Stand:			
						aufgestellt 01.12.2021 geprüft 02.12.2021		Datum Name Kämpfer/ imp Schmid/ imp	
Zuwegung (von Straße Richtung Mast)	Kreuzung mit	Nähere Bezeichnung	zwischen Masten der gekreuzten Ltg. Nr. Nr.		Besitzer oder zuständiger Behörde	Bemerkungen	BIS LUM Merkmal-Nr.		
Nördl. Zuwegung zu Mast 79, Mast 78	Fernmeldekabel	FM-Kabel			Deutsche Telekom Friedrich-Ebert-Allee 140 53113 Bonn	Tangiert im Kurvenbereich; Längsverlauf und Kreuzung im Kurvenbereich in Ortslage (Langeln)	6,2 Unterirdische Anlagen		
Nördl. Zuwegung zu Mast 79, Mast 78	Hoch-, Mittel- und Niederspannungskabel	MSP-Kabel			AVACON Bürgermeister-Stahn-Wall 1 31582 Nienburg	Längsverlauf und Kreuzung im Kurvenbereich in Ortslage (Langeln)	6,1 A Unterirdische Anlagen		
Nördl. Zuwegung zu Mast 79, Mast 78	Gasleitungen	Gasltg. VGM da 110 PE 80			AVACON Bürgermeister-Stahn-Wall 1 31582 Nienburg	Längsverlauf und Kreuzung im Kurvenbereich in Ortslage (Langeln)	6,4 Unterirdische Anlagen		
Nördl. Zuwegung zu Mast 79, Mast 78	Hochdruckwasserleitungen	TW_Ltg. PVC DN 100			Kreisverband für Wasserwirtschaft Nienburg Am Wall 2 31582 Nienburg		6,5 Unterirdische Anlagen		
Nördl. Zuwegung zu Mast 79, Mast 78	Hoch-, Mittel- und Niederspannungskabel	NSP-Kabel			AVACON Bürgermeister-Stahn-Wall 1 31582 Nienburg	Längsverlauf und Kreuzung im Kurvenbereich in Ortslage (Langeln)	6,1 B Unterirdische Anlagen		
Nördl. Zuwegung zu Mast 79, Mast 78	Hoch-, Mittel- und Niederspannungskabel	MSP-Kabel			AVACON Bürgermeister-Stahn-Wall 1 31582 Nienburg	Längsverlauf und Kreuzung im Kurvenbereich in Ortslage (Langeln)	6,1 C Unterirdische Anlagen		
Nördl. Zuwegung zu Mast 79, Mast 78	Hoch-, Mittel- und Niederspannungskabel	NSP-Kabel			AVACON Bürgermeister-Stahn-Wall 1 31582 Nienburg	Längsverlauf und Kreuzung; Fortsetzung von Nördl. Zuwegung zu Mast 80, Mast 79	6,1 D Unterirdische Anlagen		
Nördl. Zuwegung zu Mast 79	Gasleitungen	Gasltg. VGM da 110 PE 80			AVACON Bürgermeister-Stahn-Wall 1 31582 Nienburg		6,4 Unterirdische Anlagen		
Nördl. Zuwegung zu Mast 79	Hoch-, Mittel- und Niederspannungskabel	MSP-Kabel			AVACON Bürgermeister-Stahn-Wall 1 31582 Nienburg		6,1 A Unterirdische Anlagen		
Nördl. Zuwegung zu Mast 79	Hoch-, Mittel- und Niederspannungskabel	NSP-Kabel			AVACON Bürgermeister-Stahn-Wall 1 31582 Nienburg		6,1 B Unterirdische Anlagen		
Nördl. Zuwegung zu Mast 78, nördl. Zuwegung zu Gerüstfläche an Ortsverbindung	Hochdruckwasserleitungen	Gasltg. VGM da 110 PE 80			Kreisverband für Wasserwirtschaft Nienburg Am Wall 2 31582 Nienburg	Längsverlauf und Kreuzung	6,5 A Unterirdische Anlagen		



Zuwegung (von Straße Richtung Mast)		Kreuzung mit	Nähere Bezeichnung	zwischen Masten der gekreuzten Ltg. Nr. Nr.		Besitzer oder zuständiger Behörde	Bemerkungen	BIS LUM Merkmal-Nr.												
						Verzeichnis der betroffenen TÖB der Zuwegungen		Planfeststellungsunterlage		aufgestellt 15.12.2021 Bayreuth, den i.V. <i>S. Salzer</i> i.V. <i>Markus Rühl</i>										
Leitungsname: 220-kV-Leitung Landesbergen - Sottrum LH-10-2010, Rückbau						Trassierungsfirma: <i>imp GmbH</i> Bünnerhelfstr. 10 44379 Dortmund 		Stand:		<table border="1"> <thead> <tr> <th></th> <th>Datum</th> <th>Name</th> </tr> </thead> <tbody> <tr> <td>aufgestellt</td> <td>01.12.2021</td> <td>Kämper/ imp</td> </tr> <tr> <td>geprüft</td> <td>02.12.2021</td> <td>Schmid/ imp</td> </tr> </tbody> </table>			Datum	Name	aufgestellt	01.12.2021	Kämper/ imp	geprüft	02.12.2021	Schmid/ imp
	Datum	Name																		
aufgestellt	01.12.2021	Kämper/ imp																		
geprüft	02.12.2021	Schmid/ imp																		
Nördl. Zuwegung zu Mast 78, nördl. Zuwegung zu Gerüstfläche an Ortsverbindung	Hoch-, Mittel- und Niederspannungskabel	NSP-Kabel			AVACON Bürgermeister-Stahn-Wall 1 31582 Nienburg	Längsverlauf und Kreuzung	6,1 Unterirdische Anlagen													
Nördl. Zuwegung zu Mast 78, nördl. Zuwegung zu Gerüstfläche an Ortsverbindung	Fernmeldekabel	FM-Kabel			Deutsche Telekom Friedrich-Ebert-Allee 140 53113 Bonn	Längsverlauf und Kreuzung	6,2 Unterirdische Anlagen													
Nördl. Zuwegung zu Mast 78, nördl. Zuwegung zu Gerüstfläche an Ortsverbindung	Gasleitungen	Gasltg. VGM da 110 PE 80			AVACON Bürgermeister-Stahn-Wall 1 31582 Nienburg		6,4 Unterirdische Anlagen													
Nördl. Zuwegung zu Mast 78, nördl. Zuwegung zu Gerüstfläche an Ortsverbindung	Hochdruckwasserleitungen	TW-Ltg. PE d 63 SDR			Kreisverband für Wasserwirtschaft Nienburg Am Wall 2 31582 Nienburg		6,5 B Unterirdische Anlagen													
Nördl. Zuwegung zu Mast 78	Hoch-, Mittel- und Niederspannungskabel	MSP-Kabel			AVACON Bürgermeister-Stahn-Wall 1 31582 Nienburg		6,1 Unterirdische Anlagen													
Nördl. Zuwegung zu Mast 78	Gasleitungen	Gasltg. VGM da 110 PE 80			AVACON Bürgermeister-Stahn-Wall 1 31582 Nienburg		6,4 Unterirdische Anlagen													
Zuwegung zu Mast 82, Mast 83, Mast 84	Hochdruckwasserleitungen	TW-Ltg. PVC DN 100			Kreisverband für Wasserwirtschaft Nienburg Am Wall 2 31582 Nienburg		6,5 A Unterirdische Anlagen													
Zuwegung zu Mast 82, Mast 83, Mast 84	Hochdruckwasserleitungen	AW-Ltg. PEHD 50			Kreisverband für Wasserwirtschaft Nienburg Am Wall 2 31582 Nienburg		6,5 B Unterirdische Anlagen													
Zuwegung zu Mast 82, Mast 83, Mast 84	Hoch-, Mittel- und Niederspannungskabel	NSP-Kabel			AVACON Bürgermeister-Stahn-Wall 1 31582 Nienburg		6,1 A Unterirdische Anlagen													
Zuwegung zu Mast 82, Mast 83, Mast 84	Hoch-, Mittel- und Niederspannungskabel	NSP-Kabel			AVACON Bürgermeister-Stahn-Wall 1 31582 Nienburg	Längsverlauf und Kreuzung im Kurvenbereich	6,1 B Unterirdische Anlagen													


Zuwegung (von Straße Richtung Mast)		Kreuzung mit	Nähere Bezeichnung	zwischen Masten der gekreuzten Ltg. Nr. Nr.		Besitzer oder zuständiger Behörde	Bemerkungen	BIS LUM Merkmal-Nr.									
Leitungsname: 220-kV-Leitung Landesbergen - Sottrum LH-10-2010, Rückbau						Trassierungsfirma: imp GmbH Bünnerhelfstr. 10 44379 Dortmund	 Part of Sweco										
 Taking power further																	
Verzeichnis der betroffenen TÖB der Zuwegungen						Planfeststellungsunterlage		aufgestellt 15.12.2021 Bayreuth, den i.V.  i.V. 									
Stand:																	
<table border="1"> <thead> <tr> <th></th> <th>Datum</th> <th>Name</th> </tr> </thead> <tbody> <tr> <td>aufgestellt</td> <td>01.12.2021</td> <td>Kämper/ imp</td> </tr> <tr> <td>geprüft</td> <td>02.12.2021</td> <td>Schmid/ imp</td> </tr> </tbody> </table>										Datum	Name	aufgestellt	01.12.2021	Kämper/ imp	geprüft	02.12.2021	Schmid/ imp
	Datum	Name															
aufgestellt	01.12.2021	Kämper/ imp															
geprüft	02.12.2021	Schmid/ imp															
Zuwegung zu Mast 82, Mast 83, Mast 84	Hochdruckwasserleitungen	TW-Ltg. PVC DN 100			Kreisverband für Wasserwirtschaft Nienburg Am Wall 2 31582 Nienburg	Längsverlauf und Kreuzung im Kurvenbereich	6,5 C Unterirdische Anlagen										
Zuwegung zu Mast 82, Mast 83, Mast 84	Fernmeldekabel	FM-Kabel			Deutsche Telekom Friedrich-Ebert-Allee 140 53113 Bonn	Längsverlauf und Kreuzung im Kurvenbereich	6,2 Unterirdische Anlagen										
Zuwegung zu Mast 84	Hochdruckwasserleitungen	TW-Ltg. PVC DN 100			Kreisverband für Wasserwirtschaft Nienburg Am Wall 2 31582 Nienburg		6,5 Unterirdische Anlagen										
Zuwegung zu Mast 84	Freileitung mit UN >= 110kV	380-kV-Ltg. LH-10-3003 Landesbergen - Sottrum	65	66	TenneT TSO GmbH Bernecker Str. 70 95444 Bayreuth	Bestand	4,4 Starkstrom-Freileitungen										
Zuwegung zu Mast 83, Mast 84, Zuwegung zu nördl. Seilzugfläche Mast 83	Freileitung mit UN >= 110kV	380-kV-Ltg. LH-10-3003 Landesbergen - Sottrum	65	66	TenneT TSO GmbH Bernecker Str. 70 95444 Bayreuth	Bestand	4,4 A Starkstrom-Freileitungen										
Zuwegung zu Mast 83, Mast 84, Zuwegung zu nördl. Seilzugfläche Mast 83	Freileitung mit UN >= 110kV	380-kV-Ltg. LH-10-3039 Stade - Landesbergen	3134	3135	TenneT TSO GmbH Bernecker Str. 70 95444 Bayreuth	Neubau; Schutzstreifen	4,4 B Starkstrom-Freileitungen										
Zuwegung zu nördl. Seilzugfläche nördl. Mast 83	Freileitung mit UN >= 110kV	380-kV-Ltg. LH-10-3003 Landesbergen - Sottrum	65	66	TenneT TSO GmbH Bernecker Str. 70 95444 Bayreuth	Bestand; Schutzstreifen	4,4 A Starkstrom-Freileitungen										
Zuwegung zu nördl. Seilzugfläche nördl. Mast 83	Freileitung mit UN >= 110kV	380-kV-Ltg. LH-10-3039 Stade - Landesbergen	3134	3135	TenneT TSO GmbH Bernecker Str. 70 95444 Bayreuth	Neubau; Schutzstreifen	4,4 B Starkstrom-Freileitungen										
Zuwegung zu Mast 83, Mast 84	Freileitung mit UN >= 110kV	380-kV-Ltg. LH-10-3039 Stade - Landesbergen	3134	3135	TenneT TSO GmbH Bernecker Str. 70 95444 Bayreuth	Neubau	4,4 Starkstrom-Freileitungen										
Zuwegung zu Mast 83	Freileitung mit UN >= 110kV	380-kV-Ltg. LH-10-3039 Stade - Landesbergen	3134	3135	TenneT TSO GmbH Bernecker Str. 70 95444 Bayreuth	Neubau	4,4 Starkstrom-Freileitungen										
Zuwegung zu südl. Seilzugfläche Mast 83	Freileitung mit UN >= 110kV	380-kV-Ltg. LH-10-3039 Stade - Landesbergen	3134	3135	TenneT TSO GmbH Bernecker Str. 70 95444 Bayreuth	Neubau	4,4 Starkstrom-Freileitungen										
Kreuzung nördl. und südl. Anker- und Seilzugflächen, Arbeitsfläche Mast 83	Freileitung mit UN >= 110kV	380-kV-Ltg. LH-10-3039 Stade - Landesbergen	3134	3135	TenneT TSO GmbH Bernecker Str. 70 95444 Bayreuth	Neubau	4,4 A Starkstrom-Freileitungen										


Zuwegung (von Straße Richtung Mast)		Kreuzung mit	Nähere Bezeichnung	zwischen Masten der gekreuzten Ltg. Nr. Nr.		Besitzer oder zuständiger Behörde	Bemerkungen	BIS LUM Merkmal-Nr.
Kreuzung nördl. und südl. Anker- und Seilzugflächen, Arbeitsfläche Mast 83		Freileitung mit UN >= 110kV	380-kV-Ltg. LH-10-3003 Landesbergen - Sottrum	65	66	TenneT TSO GmbH Bernecker Str. 70 95444 Bayreuth	Bestand; Schutzstreifen	4,4 B Starkstrom-Freileitungen
Kreuzung Gerüstfläche Mast 83		Freileitung mit UN >= 110kV	380-kV-Ltg. LH-10-3039 Stade - Landesbergen	3134	3135	TenneT TSO GmbH Bernecker Str. 70 95444 Bayreuth	Neubau	4,4 Starkstrom-Freileitungen
Kreuzung Gerüstfläche Mast 83		Hochdruckwasserleitungen	TW-Ltg. PVC DN 100			Kreisverband für Wasserwirtschaft Nienburg Am Wall 2 31582 Nienburg		6,5 Unterirdische Anlagen
Zuwegung zu Mast 82		Freileitung mit UN >= 110kV	380-kV-Ltg. LH-10-3039 Stade - Landesbergen	3134	3135	TenneT TSO GmbH Bernecker Str. 70 95444 Bayreuth	Neubau; Schutzstreifen	4,4 Starkstrom-Freileitungen
Zuwegung zu Mast 82		Hochdruckwasserleitungen	TW-Ltg. PVC DN 100			Kreisverband für Wasserwirtschaft Nienburg Am Wall 2 31582 Nienburg	Längsverlauf und Kreuzung	6,5 Unterirdische Anlagen
Zuwegung zu Mast 82		Gasleitungen	Gasltg. VGM da 110 PE 80 SDR 17			AVACON Bürgermeister-Stahn-Wall 1 31582 Nienburg	Längsverlauf und Kreuzung	6,4 Unterirdische Anlagen
Zuwegung zu Mast 82		Fernmeldekabel	FM-Kabel			Deutsche Telekom Friedrich-Ebert-Allee 140 53113 Bonn		6,2 A Unterirdische Anlagen
Zuwegung zu Mast 82		Hoch-, Mittel- und Niederspannungskabel	NSP-Kabel			AVACON Bürgermeister-Stahn-Wall 1 31582 Nienburg		6,1 A Unterirdische Anlagen
Zuwegung zu Mast 82		Fernmeldekabel	FM-Kabel			Deutsche Telekom Friedrich-Ebert-Allee 140 53113 Bonn	Kreuzung und Längsverlauf	6,2 B Unterirdische Anlagen
Zuwegung zu Mast 82		Hoch-, Mittel- und Niederspannungskabel	NSP-Kabel			AVACON Bürgermeister-Stahn-Wall 1 31582 Nienburg	Kreuzung und Längsverlauf	6,1 B Unterirdische Anlagen
Zuwegung zu Mast 82		Deutsche Telekom AG	FM-Freileitung	o. Nr.	HM Nr.8	Deutsche Telekom Friedrich-Ebert-Allee 140 53113 Bonn		5,1 Nachrichtentechnik

Zuwegung (von Straße Richtung Mast)		Kreuzung mit	Nähere Bezeichnung	zwischen Masten der gekreuzten Ltg. Nr. Nr.		Besitzer oder zuständiger Behörde	Bemerkungen	BIS LUM Merkmal-Nr.
Leitungsname: 220-kV-Leitung Landesbergen - Sottrum LH-10-2010, Rückbau						Trassierungsfirma: imp GmbH Bünnerhelfstr.10 44379 Dortmund	 Part of Sweco	
aufgestellt Bayreuth, den						15.12.2021		
i.V. <i>Sälzer</i>						i.V. <i>Mark Rühl</i>		
Stand:								
aufgestellt						01.12.2021		Kämper/ imp
geprüft						02.12.2021		Schmid/ imp
Zuwegung zu Mast 85, Zuwegung zu südl. Gerüstfläche Mast 85	Fernmeldekabel	FM-Kabel			Deutsche Telekom Friedrich-Ebert-Allee 140 53113 Bonn	Längsverlauf und Kreuzung	6,2 Unterirdische Anlagen	
Zuwegung zu Mast 85, Zuwegung zu südl. Gerüstfläche Mast 85	Gasleitungen	Gasltg. VGM da 110 PE 80 SDR			AVACON Bürgermeister-Stahn-Wall 1 31582 Nienburg	Tangiert und Kreuzung	6,4 A Unterirdische Anlagen	
Zuwegung zu Mast 85, Zuwegung zu südl. Gerüstfläche Mast 85	Hoch-, Mittel- und Niederspannungskabel	NSP-Kabel			AVACON Bürgermeister-Stahn-Wall 1 31582 Nienburg	Längsverlauf und Kreuzung	6,1 Unterirdische Anlagen	
Zuwegung zu Mast 85, Zuwegung zu südl. Gerüstfläche Mast 85	Gasleitungen	Gasltg. VGM da 160 PE-HD			AVACON Bürgermeister-Stahn-Wall 1 31582 Nienburg	Längsverlauf und Kreuzung	6,4 B Unterirdische Anlagen	
Zuwegung zu Mast 85, Zuwegung zu südl. Gerüstfläche Mast 85	Freileitung mit UN >= 110kV	380-kV-Ltg. LH-10-3003 Landesbergen - Sottrum	66	67	TenneT TSO GmbH Bernecker Str. 70 95444 Bayreuth	Bestand	4,4 A Starkstrom-Freileitungen	
Zuwegung zu südl. Gerüstfläche Mast 85	Freileitung mit UN >= 110kV	380-kV-Ltg. LH-10-3003 Landesbergen - Sottrum	66	67	TenneT TSO GmbH Bernecker Str. 70 95444 Bayreuth	Bestand; Schutzstreifen	4,4 Starkstrom-Freileitungen	
Zuwegung zu südl. Gerüstfläche Mast 85	Gasleitungen	Gasltg. VGM da 160 PE-HD			AVACON Bürgermeister-Stahn-Wall 1 31582 Nienburg		6,4 Unterirdische Anlagen	
Zuwegung zu südl. Gerüstfläche Mast 85	Fernmeldekabel	FM-Kabel			Deutsche Telekom Friedrich-Ebert-Allee 140 53113 Bonn		6,2 Unterirdische Anlagen	
Kreuzung Arbeitsfläche Mast 85	Freileitung mit UN >= 110kV	380-kV-Ltg. LH-10-3003 Landesbergen - Sottrum	66	67	TenneT TSO GmbH Bernecker Str. 70 95444 Bayreuth	Bestand; Schutzstreifen	4,4 B Starkstrom-Freileitungen	
Kreuzung südl. Gerüstfläche Mast 85	Gasleitungen	Gasltg. VGM da 160 PE-HD			AVACON Bürgermeister-Stahn-Wall 1 31582 Nienburg		6,4 Unterirdische Anlagen	
Kreuzung südl. Gerüstfläche Mast 85	Fernmeldekabel	FM-Kabel			Deutsche Telekom Friedrich-Ebert-Allee 140 53113 Bonn		6,2 Unterirdische Anlagen	
Zuwegung zu Mast 86	Fernmeldekabel	FM-Kabel			Deutsche Telekom Friedrich-Ebert-Allee 140 53113 Bonn		6,2 Unterirdische Anlagen	



Zuwegung (von Straße Richtung Mast)		Kreuzung mit	Nähere Bezeichnung	zwischen Masten der gekreuzten Ltg. Nr. Nr.		Besitzer oder zuständiger Behörde	Bemerkungen	BIS LUM Merkmal-Nr.
Leitungsname: 220-kV-Leitung Landesbergen - Sottrum LH-10-2010, Rückbau						Trassierungsfirma: imp GmbH Bünnerhelfstr.10 44379 Dortmund	 Part of Sweco	
aufgestellt Bayreuth, den						15.12.2021		
i.V. 						i.V. 		
Stand:								
aufgestellt						01.12.2021	Kämper/ imp	
geprüft						02.12.2021	Schmid/ imp	
Zuwegung zu Mast 86	Gasleitungen	Gasltg. VGM da 110 PE 80 SDR 17			AVACON Bürgermeister-Stahn-Wall 1 31582 Nienburg			6,4 Unterirdische Anlagen
Zuwegung zu Mast 86	Freileitung mit UN >= 110kV	380-kV-Ltg. LH-10-3003 Landesbergen - Sottrum	67	68	TenneT TSO GmbH Bernecker Str. 70 95444 Bayreuth	Bestand		4,4 Starkstrom-Freileitungen
Kreuzung Arbeitsfläche Mast 86	Freileitung mit UN >= 110kV	380-kV-Ltg. LH-10-3003 Landesbergen - Sottrum	67	68	TenneT TSO GmbH Bernecker Str. 70 95444 Bayreuth	Bestand; Schutzstreifen		4,4 Starkstrom-Freileitungen
Südl. Zuwegung zu Gerüstflächen an B6	Fernmeldekabel	FM-Kabel			Deutsche Telekom Friedrich-Ebert-Allee 140 53113 Bonn			6,2 Unterirdische Anlagen
Nördl. Zuwegung zu Gerüstflächen an B6	Hochdruckwasserleitungen	Wassertransportltg. Söse - Nord			Harzwasserwerke GmbH Nikolaistr. 8 31137 Hildesheim			6,5 Unterirdische Anlagen
Kreuzung Gerüstflächen an B6	Freileitung mit UN >= 110kV	380-kV-Ltg. LH-10-3003 Landesbergen - Sottrum	67	68	TenneT TSO GmbH Bernecker Str. 70 95444 Bayreuth	Bestand; Schutzstreifen		4,4 Starkstrom-Freileitungen
Kreuzung Gerüstflächen an B6	Gasleitungen	Gasltg. VGM da 110 PE 80 SDR 17			AVACON Bürgermeister-Stahn-Wall 1 31582 Nienburg			6,4 Unterirdische Anlagen
Zuwegung zu Mast 87, Mast 88, Mast 89, Mast 90	Hochdruckwasserleitungen	Wassertransportltg. Söse - Nord			Kreisverband für Wasserwirtschaft Nienburg Am Wall 2 31582 Nienburg			6,5 Unterirdische Anlagen
Zuwegung zu Mast 87, Mast 88, Mast 89, Mast 90	Hoch-, Mittel- und Niederspannungskabel	MSP-Kabel			AVACON Bürgermeister-Stahn-Wall 1 31582 Nienburg	Längsverlauf und Kreuzung		6,1 Unterirdische Anlagen
Zuwegung zu Mast 87, Mast 88, Mast 89, Mast 90	Richtfunkstrecke	Schutzbereich 25 m			Vodafone GmbH Amsinckstraße 61 20097 Hamburg			5,4 Nachrichtentechnik
Zuwegung zu Mast 87	Richtfunkstrecke	Schutzbereich 25 m			Vodafone GmbH Amsinckstraße 61 20097 Hamburg			5,4 Nachrichtentechnik
Zuwegung zu Mast 88	Richtfunkstrecke	Schutzbereich 25 m			Vodafone GmbH Amsinckstraße 61 20097 Hamburg	Schutzbereich		5,4 Nachrichtentechnik

		Verzeichnis der betroffenen TÖB der Zuwegungen			Planfeststellungsunterlage		aufgestellt 15.12.2021 Bayreuth, den i.V. <i>S. Salzer</i> i.V. <i>Markus Röhler</i>	
Leitungsname: 220-kV-Leitung Landesbergen - Sottrum LH-10-2010, Rückbau					Trassierungsfirma: imp GmbH Bünnertshofstr. 10 44379 Dortmund			
Stand:		Datum		Name		aufgestellt 01.12.2021 Käpfer/ imp		
geprüft 02.12.2021 Schmid/ imp								
Zuwegung (von Straße Richtung Mast)	Kreuzung mit	Nähere Bezeichnung	zwischen Masten der gekreuzten Ltg. Nr. Nr.		Besitzer oder zuständiger Behörde	Bemerkungen	BIS LUM Merkmal-Nr.	
Kreuzung Gerüstfläche an Graue	Richtfunkstrecke	Schutzbereich 25 m			Vodafone GmbH Amsinckstraße 61 20097 Hamburg	Schutzbereich	5,4 Nachrichtentechnik	
Zuwegung zu Mast 89, Mast 90	Hoch-, Mittel- und Niederspannungskabel	MSP-Kabel			AVACON Bürgermeister-Stahn-Wall 1 31582 Nienburg	Längsverlauf und Kreuzung	6,1 Unterirdische Anlagen	
Zuwegung zu Mast 89, Mast 90	Freileitung mit UN >= 110kV	380-kV-Ltg. LH-10-3003 Landesbergen - Sottrum	68	69	TenneT TSO GmbH Bernecker Str. 70 95444 Bayreuth	Bestand	4,4 A Starkstrom-Freileitungen	
Zuwegung zu Mast 89, Mast 90	Gasleitungen	Gashochdruckltg. 35/DN 700 Lehringen - Voigtei			Nowega GmbH Anton-Bruchausen-Straße 4 48147 Münster		6,4 A Unterirdische Anlagen	
Zuwegung zu Mast 89, Mast 90	Fernmeldekabel	FM-Kabel K35			Nowega GmbH Anton-Bruchausen-Straße 4 48147 Münster		6,2 A Unterirdische Anlagen	
Zuwegung zu Mast 89, Mast 90	Fernmeldekabel	FM-Kabel			Deutsche Telekom Friedrich-Ebert-Allee 140 53113 Bonn	Längsverlauf und Kreuzung	6,2 B Unterirdische Anlagen	
Zuwegung zu Mast 89, Mast 90	Gasleitungen	Gashochdruckltg. 35/DN 700 Lehringen - Voigtei			Nowega GmbH Anton-Bruchausen-Straße 4 48147 Münster		6,4 B Unterirdische Anlagen	
Zuwegung zu Mast 89, Mast 90	Fernmeldekabel	FM-Kabel K35			Nowega GmbH Anton-Bruchausen-Straße 4 48147 Münster		6,2 C Unterirdische Anlagen	
Zuwegung zu Mast 89, Mast 90	Freileitung mit UN >= 110kV	380-kV-Ltg. LH-10-3003 Landesbergen - Sottrum	69	70	TenneT TSO GmbH Bernecker Str. 70 95444 Bayreuth	Bestand	4,4 B Starkstrom-Freileitungen	
Kreuzung Arbeitsfläche Mast 89	Freileitung mit UN >= 110kV	380-kV-Ltg. LH-10-3003 Landesbergen - Sottrum	69	70	TenneT TSO GmbH Bernecker Str. 70 95444 Bayreuth	Bestand; Schutzstreifen	4,4 C Starkstrom-Freileitungen	
Zuwegung zu Mast 90	Fernmeldekabel	FM-Kabel			Deutsche Telekom Friedrich-Ebert-Allee 140 53113 Bonn	Längsverlauf und Kreuzung	6,2 Unterirdische Anlagen	

Zuwegung (von Straße Richtung Mast)		Kreuzung mit	Nähere Bezeichnung	zwischen Masten der gekreuzten Ltg. Nr. Nr.		Besitzer oder zuständiger Behörde	Bemerkungen	BIS LUM Merkmal-Nr.		
Leitungsname: 220-kV-Leitung Landesbergen - Sottrum LH-10-2010, Rückbau						Trassierungsfirma: imp GmbH Bünnerhelfstr. 10 44379 Dortmund 	aufgestellt Bayreuth, den 15.12.2021 i.V. <i>S. Salzer</i> i.V. <i>Markus Rühl</i>	Stand: aufgestellt geprüft	Datum 01.12.2021 02.12.2021	Name Kämper/ imp Schmid/ imp
Zuwegung zu Mast 90	Freileitung mit UN >= 110kV	380-kV-Ltg. LH-10-3003 Landesbergen - Sottrum	69	70	TenneT TSO GmbH Bernecker Str. 70 95444 Bayreuth	Bestand; Schutzstreifen	4,4 A Starkstrom-Freileitungen			
Zuwegung zu Mast 90	Freileitung mit UN >= 110kV	380-kV-Ltg. LH-10-3039 Stade - Landesbergen	3130	3131	TenneT TSO GmbH Bernecker Str. 70 95444 Bayreuth	Neubau; Längsverlauf	4,4 B Starkstrom-Freileitungen			
Südl. Zuwegung zu Mast 91, Mast 92	Hoch-, Mittel- und Niederspannungskabel	NSP-Kabel			AVACON Bürgermeister-Stahn-Wall 1 31582 Nienburg	Längsverlauf und Kreuzung im Kurvenbereich	6,1 A Unterirdische Anlagen			
Südl. Zuwegung zu Mast 91, Mast 92	Fernmeldekabel	FM-Kabel			Deutsche Telekom Friedrich-Ebert-Allee 140 53113 Bonn	Längsverlauf und Kreuzung im Kurvenbereich bis Hausanschluss	6,2 A Unterirdische Anlagen			
Südl. Zuwegung zu Mast 91, Mast 92	Gasleitungen	Gasltg. VGM da 110 PE-HD			AVACON Bürgermeister-Stahn-Wall 1 31582 Nienburg		6,4 A Unterirdische Anlagen			
Südl. Zuwegung zu Mast 91, Mast 92	Hoch-, Mittel- und Niederspannungskabel	3x MSP-Kabel			Landvolk Betriebs GmbH Galtener Str. 18 27232 Sulingen		6,1 B Unterirdische Anlagen			
Südl. Zuwegung zu Mast 91, Mast 92	Hoch-, Mittel- und Niederspannungskabel	2x MSP-Kabel (20kV)			AVACON Bürgermeister-Stahn-Wall 1 31582 Nienburg		6,1 C Unterirdische Anlagen			
Südl. Zuwegung zu Mast 91, Mast 92	Hoch-, Mittel- und Niederspannungskabel	2x FM-Kabel Windpark Wietzen			Landvolk Betriebs GmbH Galtener Str. 18 27232 Sulingen	Lage ungenau	6,1 D Unterirdische Anlagen			
Südl. Zuwegung zu Mast 92	Fernmeldekabel	FM-Kabel			Deutsche Telekom Friedrich-Ebert-Allee 140 53113 Bonn		6,2 A Unterirdische Anlagen			
Südl. Zuwegung zu Mast 92	Freileitung mit UN <110kV	MSP-Frtg. (20kV)			AVACON Bürgermeister-Stahn-Wall 1 31582 Nienburg		4,3 Starkstrom-Freileitungen			
Südl. Zuwegung zu Mast 92	Hoch-, Mittel- und Niederspannungskabel	MSP-Kabel			AVACON Bürgermeister-Stahn-Wall 1 31582 Nienburg	Längsverlauf und Kreuzung	6,1 Unterirdische Anlagen			
Südl. Zuwegung zu Mast 92	Gasleitungen	Gashochdruckltg. 35/DN 70 Lehringen - Voigtei			Nowega GmbH Anton-Bruchausen-Straße 4 48147 Münster		6,4 Unterirdische Anlagen			


		Verzeichnis der betroffenen TÖB der Zuwegungen			Planfeststellungsunterlage		aufgestellt 15.12.2021 Bayreuth, den i.V. <i>S. Salzer</i> i.V. <i>Markus Rühl</i>										
Leitungsname: 220-kV-Leitung Landesbergen - Sottrum LH-10-2010, Rückbau					Trassierungsfirma: imp GmbH Bünnerrhefstr.10 44379 Dortmund		Stand: <table border="1"> <tr> <td></td> <td>Datum</td> <td>Name</td> </tr> <tr> <td>aufgestellt</td> <td>01.12.2021</td> <td>Kämper/ imp</td> </tr> <tr> <td>geprüft</td> <td>02.12.2021</td> <td>Schmid/ imp</td> </tr> </table>			Datum	Name	aufgestellt	01.12.2021	Kämper/ imp	geprüft	02.12.2021	Schmid/ imp
	Datum	Name															
aufgestellt	01.12.2021	Kämper/ imp															
geprüft	02.12.2021	Schmid/ imp															
Zuwegung (von Straße Richtung Mast)		Kreuzung mit	Nähere Bezeichnung	zwischen Masten der gekreuzten Ltg. Nr. Nr.		Besitzer oder zuständiger Behörde	Bemerkungen	BIS LUM Merkmal-Nr.									
Südl. Zuwegung zu Mast 92	Fernmeldekabel	FM-Kabel K35			Nowega GmbH Anton-Bruchausen-Straße 4 48147 Münster			6,2 B Unterirdische Anlagen									
Südl. Zuwegung zu Mast 92	Freileitung mit UN >= 110kV	380-kV-Ltg. LH-10-3003 Landesbergen - Sottrum	71	72	TenneT TSO GmbH Bernecker Str. 70 95444 Bayreuth	Bestand		4,4 A Starkstrom-Freileitungen									
Südl. Zuwegung zu Mast 92	Freileitung mit UN >= 110kV	380-kV-Ltg. LH-10-3039 Stade - Landesbergen	3128	3127	TenneT TSO GmbH Bernecker Str. 70 95444 Bayreuth	Neubau		4,4 B Starkstrom-Freileitungen									
Kreuzung Arbeitsfläche Mast 92	Freileitung mit UN >= 110kV	380-kV-Ltg. LH-10-3039 Stade - Landesbergen	3128	3127	TenneT TSO GmbH Bernecker Str. 70 95444 Bayreuth	Neubau; Schutzstreifen		4,4 C Starkstrom-Freileitungen									
Südl. Zuwegung zu Mast 91	Fernmeldekabel	FM-Kabel			Deutsche Telekom Friedrich-Ebert-Allee 140 53113 Bonn			6,2 B Unterirdische Anlagen									
Südl. Zuwegung zu Mast 91	Gasleitungen	Gashochdruckltg. 35/DN 700 Lehringen - Voigtei			Nowega GmbH Anton-Bruchausen-Straße 4 48147 Münster			6,4 B Unterirdische Anlagen									
Südl. Zuwegung zu Mast 91	Fernmeldekabel	FM-Kabel K35			Nowega GmbH Anton-Bruchausen-Straße 4 48147 Münster			6,2 C Unterirdische Anlagen									
Südl. Zuwegung zu Mast 91	Freileitung mit UN >= 110kV	380-kV-Ltg. LH-10-3003 Landesbergen - Sottrum	71	72	TenneT TSO GmbH Bernecker Str. 70 95444 Bayreuth	Bestand		4,4 A Starkstrom-Freileitungen									
Südl. Zuwegung zu Mast 91	Freileitung mit UN >= 110kV	380-kV-Ltg. LH-10-3039 Stade - Landesbergen	3128	3127	TenneT TSO GmbH Bernecker Str. 70 95444 Bayreuth	Neubau		4,4 B Starkstrom-Freileitungen									
Kreuzung Arbeitsfläche Mast 91	Freileitung mit UN >= 110kV	380-kV-Ltg. LH-10-3039 Stade - Landesbergen	3128	3127	TenneT TSO GmbH Bernecker Str. 70 95444 Bayreuth	Neubau; Schutzstreifen		4,4 Starkstrom-Freileitungen									
Westl. Zuwegung zu Mast 92, Mast 93, Mast 94	Fernmeldekabel	FM-Kabel			Deutsche Telekom Friedrich-Ebert-Allee 140 53113 Bonn			6,2 A Unterirdische Anlagen									

Zuwegung (von Straße Richtung Mast)		Kreuzung mit	Nähere Bezeichnung	zwischen Masten der gekreuzten Ltg. Nr. Nr.		Besitzer oder zuständiger Behörde	Bemerkungen	BIS LUM Merkmal-Nr.
Westl. Zuwegung zu Mast 92, Mast 93, Mast 94						AVACON Bürgermeister-Stahn-Wall 1 31582 Nienburg	Längsverlauf und Kreuzung in Ortslage (Windhorst)	6,1 A Unterirdische Anlagen
Westl. Zuwegung zu Mast 92, Mast 93, Mast 94						Deutsche Telekom Friedrich-Ebert-Allee 140 53113 Bonn	Längsverlauf und Kreuzung in Ortslage (Windhorst)	6,2 B Unterirdische Anlagen
Westl. Zuwegung zu Mast 92, Mast 93, Mast 94						AVACON Bürgermeister-Stahn-Wall 1 31582 Nienburg		6,1 B Unterirdische Anlagen
Westl. Zuwegung zu Mast 92 von Mast 91						Deutsche Telekom Friedrich-Ebert-Allee 140 53113 Bonn		6,2 A Unterirdische Anlagen
Westl. Zuwegung zu Mast 92 von Mast 91						AVACON Bürgermeister-Stahn-Wall 1 31582 Nienburg	Längsverlauf	6,1 A Unterirdische Anlagen
Westl. Zuwegung zu Mast 92 von Mast 91						Deutsche Telekom Friedrich-Ebert-Allee 140 53113 Bonn	Längsverlauf und Kreuzung	6,2 B Unterirdische Anlagen
Westl. Zuwegung zu Mast 92 von Mast 91						AVACON Bürgermeister-Stahn-Wall 1 31582 Nienburg	Längsverlauf und Kreuzung	6,1 B Unterirdische Anlagen
Westl. Zuwegung zu Mast 93, Mast 94						Deutsche Telekom Friedrich-Ebert-Allee 140 53113 Bonn	Längsverlauf; Tangiert im Kurvenbereich	6,2 Unterirdische Anlagen
Westl. Zuwegung zu Mast 93, Mast 94						AVACON Bürgermeister-Stahn-Wall 1 31582 Nienburg	Längsverlauf	6,1 A Unterirdische Anlagen
Westl. Zuwegung zu Mast 93, Mast 94						AVACON Bürgermeister-Stahn-Wall 1 31582 Nienburg	Längsverlauf	6,1 B Unterirdische Anlagen
Westl. Zuwegung zu Mast 93, Mast 94						AVACON Bürgermeister-Stahn-Wall 1 31582 Nienburg	Kreuzung zu Hausanschluss	6,1 C Unterirdische Anlagen
Westl. Zuwegung zu Mast 93, Mast 94						AVACON Bürgermeister-Stahn-Wall 1 31582 Nienburg	Kreuzung zu Hausanschluss	6,1 D Unterirdische Anlagen

	Verzeichnis der betroffenen TÖB der Zuwegungen	Planfeststellungsunterlage	aufgestellt 15.12.2021 Bayreuth, den										
			i.V. <i>Sälzer</i> i.V. <i>Mark Rühl</i>										
Leitungsname: 220-kV-Leitung Landesbergen - Sottrum LH-10-2010, Rückbau		Trassierungsfirma: imp GmbH Bünnertelfstr.10 44379 Dortmund		Stand:									
				<table border="1"> <thead> <tr> <th></th> <th>Datum</th> <th>Name</th> </tr> </thead> <tbody> <tr> <td>aufgestellt</td> <td>01.12.2021</td> <td>Kämper/ imp</td> </tr> <tr> <td>geprüft</td> <td>02.12.2021</td> <td>Schmid/ imp</td> </tr> </tbody> </table>		Datum	Name	aufgestellt	01.12.2021	Kämper/ imp	geprüft	02.12.2021	Schmid/ imp
	Datum	Name											
aufgestellt	01.12.2021	Kämper/ imp											
geprüft	02.12.2021	Schmid/ imp											


Zuwegung (von Straße Richtung Mast)	Kreuzung mit	Nähere Bezeichnung	zwischen Masten der gekrenzten Ltg.		Besitzer oder zuständiger Behörde	Bemerkungen	BIS LUM Merkmal-Nr.
			Nr.	Nr.			
Westfl. Zuwegung zu Mast 94	Fernmeldekabel	FM-Kabel			Deutsche Telekom Friedrich-Ebert-Allee 140 53113 Bonn	Längsverlauf und Kreuzung	6,2 Unterirdische Anlagen
Westfl. Zuwegung zu Mast 94	Hoch-, Mittel- und Niederspannungskabel	NSP-Kabel			AVACON Bürgermeister-Stahn-Wall 1 31582 Nienburg	Längsverlauf und Kreuzung	6,1 Unterirdische Anlagen
Östl. Zuwegung zu Mast 97, Mast 96, Mast 95, Mast 94	Fernmeldekabel	FM-Kabel			Deutsche Telekom Friedrich-Ebert-Allee 140 53113 Bonn		6,2 Unterirdische Anlagen
Zuwegung zu Mast 97	Freileitung mit UN >= 110kV	380-kV-Ltg. LH-10-3003 Landesbergen - Sottrum	76	77N	TenneT TSO GmbH Bernecker Str. 70 95444 Bayreuth	Umbau	4,4 Starkstrom-Freileitungen
Kreuzung Arbeitsfläche Mast 97	Freileitung mit UN >= 110kV	380-kV-Ltg. LH-10-3039 Stade - Landesbergen	3123	3124	TenneT TSO GmbH Bernecker Str. 70 95444 Bayreuth	Neubau	4,4 Starkstrom-Freileitungen
Östl. Zuwegung zu Mast 96, Mast 95, Mast 94	Freileitung mit UN >= 110kV	380-kV-Ltg. LH-10-3003 Landesbergen - Sottrum	75	76	TenneT TSO GmbH Bernecker Str. 70 95444 Bayreuth	Bestand	4,4 A Starkstrom-Freileitungen
Zuwegung zu Mast 96	Freileitung mit UN >= 110kV	380-kV-Ltg. LH-10-3003 Landesbergen - Sottrum	75	76	TenneT TSO GmbH Bernecker Str. 70 95444 Bayreuth	Bestand; Schutzstreifen	4,4 A Starkstrom-Freileitungen
Zuwegung zu Mast 96	Freileitung mit UN >= 110kV	380-kV-Ltg. LH-10-3039 Stade - Landesbergen	3123	3124	TenneT TSO GmbH Bernecker Str. 70 95444 Bayreuth	Neubau; Schutzstreifen	4,4 B Starkstrom-Freileitungen
Kreuzung Gerüstfläche südl. Mast 96	Freileitung mit UN >= 110kV	380-kV-Ltg. LH-10-3039 Stade - Landesbergen	3125	3124	TenneT TSO GmbH Bernecker Str. 70 95444 Bayreuth	Neubau	4,4 B Starkstrom-Freileitungen
Kreuzung Arbeitsfläche Mast 96	Freileitung mit UN >= 110kV	380-kV-Ltg. LH-10-3039 Stade - Landesbergen	3123	3124	TenneT TSO GmbH Bernecker Str. 70 95444 Bayreuth	Neubau; Schutzstreifen	4,4 A Starkstrom-Freileitungen
Kreuzung Arbeitsfläche Mast 96	Freileitung mit UN >= 110kV	380-kV-Ltg. LH-10-3003 Landesbergen - Sottrum	75	76	TenneT TSO GmbH Bernecker Str. 70 95444 Bayreuth	Bestand; Schutzstreifen	4,4 B Starkstrom-Freileitungen
Östl. Zuwegung zu Mast 95, Mast 94	Freileitung mit UN >= 110kV	380-kV-Ltg. LH-10-3039 Stade - Landesbergen	3123	3124	TenneT TSO GmbH Bernecker Str. 70 95444 Bayreuth	Neubau	4,4 Starkstrom-Freileitungen


Zuwegung (von Straße Richtung Mast)		Kreuzung mit	Nähere Bezeichnung	zwischen Masten der gekreuzten Ltg. Nr. Nr.		Besitzer oder zuständiger Behörde	Bemerkungen	BIS LUM Merkmal-Nr.
Zuwegung zu nördl. Seilzugfläche Mast 95		Freileitung mit UN >= 110kV	380-kV-Ltg. LH-10-3003 Landesbergen - Sottrum	74	75	TenneT TSO GmbH Bernecker Str. 70 95444 Bayreuth	Bestand; Schutzstreifen	4,4 A Starkstrom-Freileitungen
Zuwegung zu nördl. Seilzugfläche Mast 95		Freileitung mit UN >= 110kV	380-kV-Ltg. LH-10-3039 Stade - Landesbergen	3125	3124	TenneT TSO GmbH Bernecker Str. 70 95444 Bayreuth	Neubau; Schutzstreifen	4,4 B Starkstrom-Freileitungen
Zuwegung zu südl. Seilzugfläche Mast 95		Freileitung mit UN >= 110kV	380-kV-Ltg. LH-10-3039 Stade - Landesbergen	3125	3124	TenneT TSO GmbH Bernecker Str. 70 95444 Bayreuth	Neubau; Schutzstreifen	4,4 Starkstrom-Freileitungen
Kreuzung Arbeitsfläche, nördl. Ankerfläche, südl. Anker- und Seilzugflächen Mast 95		Freileitung mit UN >= 110kV	380-kV-Ltg. LH-10-3039 Stade - Landesbergen	3123	3124	TenneT TSO GmbH Bernecker Str. 70 95444 Bayreuth	Neubau	4,4 A Starkstrom-Freileitungen
Kreuzung Arbeitsfläche, nördl. Ankerfläche, südl. Anker- und Seilzugflächen Mast 95		Freileitung mit UN >= 110kV	380-kV-Ltg. LH-10-3003 Landesbergen - Sottrum	73	74	TenneT TSO GmbH Bernecker Str. 70 95444 Bayreuth	Bestand; Schutzstreifen	4,4 B Starkstrom-Freileitungen
Kreuzung nördl. Seilzugfläche Mast 95		Freileitung mit UN >= 110kV	380-kV-Ltg. LH-10-3039 Stade - Landesbergen	3125	3124	TenneT TSO GmbH Bernecker Str. 70 95444 Bayreuth	Neubau; Schutzstreifen	4,4 A Starkstrom-Freileitungen
Kreuzung nördl. Seilzugfläche Mast 95		Freileitung mit UN >= 110kV	380-kV-Ltg. LH-10-3003 Landesbergen - Sottrum	74	75	TenneT TSO GmbH Bernecker Str. 70 95444 Bayreuth	Bestand;	4,4 B Starkstrom-Freileitungen
Zuwegung zu Mast 98, Mast 99, Mast 100, Mast 101, Mast 102		Hoch-, Mittel- und Niederspannungskabel	NSP-Kabel			AVACON Bürgermeister-Stahn-Wall 1 31582 Nienburg	Längsverlauf und Kreuzung in Ortslage (Warpe)	6,1 A Unterirdische Anlagen
Zuwegung zu Mast 98, Mast 99, Mast 100, Mast 101, Mast 102		Hoch-, Mittel- und Niederspannungskabel	MSP-Kabel			AVACON Bürgermeister-Stahn-Wall 1 31582 Nienburg	Längsverlauf und Kreuzung in Ortslage (Warpe)	6,1 B Unterirdische Anlagen
Zuwegung zu Mast 98, Mast 99, Mast 100, Mast 101, Mast 102		Hoch-, Mittel- und Niederspannungskabel	NSP-Kabel			AVACON Bürgermeister-Stahn-Wall 1 31582 Nienburg	Längsverlauf und Kreuzung in Ortslage (Warpe)	6,1 C Unterirdische Anlagen
Zuwegung zu Mast 98, Mast 99, Mast 100, Mast 101, Mast 102		Hoch-, Mittel- und Niederspannungskabel	MSP-Kabel			AVACON Bürgermeister-Stahn-Wall 1 31582 Nienburg	Längsverlauf und Kreuzung in Ortslage (Warpe)	6,1 D Unterirdische Anlagen
Zuwegung zu Mast 98, Mast 99, Mast 100, Mast 101, Mast 102		Hoch-, Mittel- und Niederspannungskabel	NSP-Kabel			AVACON Bürgermeister-Stahn-Wall 1 31582 Nienburg	Längsverlauf und Kreuzung in Ortslage (Warpe)	6,1 E Unterirdische Anlagen


Zuwegung (von Straße Richtung Mast)		Kreuzung mit	Nähere Bezeichnung	zwischen Masten der gekreuzten Ltg. Nr. Nr.		Besitzer oder zuständiger Behörde	Bemerkungen	BIS LUM Merkmal-Nr.	
Leitungsname: 220-kV-Leitung Landesbergen - Sottrum LH-10-2010, Rückbau						Trassierungsfirma: imp GmbH Bünnerhelfstr.10 44379 Dortmund	 Part of Sweco		
 Taking power further		Verzeichnis der betroffenen TÖB der Zuwegungen				Planfeststellungsunterlage		aufgestellt 15.12.2021 Bayreuth, den i.V. <i>S. Salzer</i> i.V. <i>Manfred Rühl</i>	
							Stand:		
							aufgestellt	01.12.2021	
							geprüft	02.12.2021	
								Kämper/ imp	
								Schmid/ imp	
Zuwegung zu Mast 98, Mast 99, Mast 100, Mast 101, Mast 102	Fernmeldekabel	FM-Erdkabel				AVACON Bürgermeister-Stahn-Wall 1 31582 Nienburg	Längsverlauf und Kreuzung in Ortslage (Warpe)	6,2 A Unterirdische Anlagen	
Zuwegung zu Mast 98, Mast 99, Mast 100, Mast 101, Mast 102	Fernmeldekabel	FM-Kabel				Deutsche Telekom Friedrich-Ebert-Allee 140 53113 Bonn	Längsverlauf und Kreuzung in Ortslage (Warpe)	6,2 B Unterirdische Anlagen	
Zuwegung zu Mast 98, Mast 99, Mast 100, Mast 101, Mast 102	Hoch-, Mittel- und Niederspannungskabel	NSP-Kabel				AVACON Bürgermeister-Stahn-Wall 1 31582 Nienburg	Längsverlauf und Kreuzung	6,1 F Unterirdische Anlagen	
Zuwegung zu Mast 98, Mast 99, Mast 100, Mast 101, Mast 102	Hoch-, Mittel- und Niederspannungskabel	MSP-Kabel				AVACON Bürgermeister-Stahn-Wall 1 31582 Nienburg	Längsverlauf und Kreuzung	6,1 G Unterirdische Anlagen	
Zuwegung zu Mast 98, Mast 99, Mast 100, Mast 101, Mast 102	Hoch-, Mittel- und Niederspannungskabel	2x NSP-Kabel				AVACON Bürgermeister-Stahn-Wall 1 31582 Nienburg	Längsverlauf und Kreuzung	6,1 H Unterirdische Anlagen	
Zuwegung zu Mast 98, Mast 99, Mast 100, Mast 101, Mast 102	Gasleitungen	Gasltg. VGM 100 PE-HD				AVACON Bürgermeister-Stahn-Wall 1 31582 Nienburg	Längsverlauf und Kreuzung im Kurvenbereich	6,4 A Unterirdische Anlagen	
Zuwegung zu Mast 98, Mast 99, Mast 100, Mast 101, Mast 102	Hoch-, Mittel- und Niederspannungskabel	MSP-Kabel				AVACON Bürgermeister-Stahn-Wall 1 31582 Nienburg		6,1 I Unterirdische Anlagen	
Zuwegung zu Mast 98, Mast 99, Mast 100, Mast 101, Mast 102	Hoch-, Mittel- und Niederspannungskabel	NSP-Kabel				AVACON Bürgermeister-Stahn-Wall 1 31582 Nienburg		6,1 J Unterirdische Anlagen	
Zuwegung zu Mast 98, Mast 99, Mast 100, Mast 101, Mast 102	Gasleitungen	Gasltg. VGM 100 PE-HD				Gasversorgung Grafschaft Hoya GmbH Am Kanal 9 27318 Hoya		6,4 B Unterirdische Anlagen	
Zuwegung zu Mast 98, Mast 99, Mast 100, Mast 101, Mast 102	Hochdruckwasserleitungen	TW-Ltg.				Wasserversorgung Samtgemeinde Grafschaft Hoya Am Kanal 9 27318 Hoya	Lage ungenau; Längsverlauf und Kreuzung	6,5 Unterirdische Anlagen	
Zuwegung zu Mast 98, Mast 99, Mast 100, Mast 101, Mast 102	Fernmeldekabel	FM-Kabel				Deutsche Telekom Friedrich-Ebert-Allee 140 53113 Bonn		6,2 C Unterirdische Anlagen	

Zuwegung (von Straße Richtung Mast)		Kreuzung mit	Nähere Bezeichnung	zwischen Masten der gekreuzten Ltg. Nr. Nr.		Besitzer oder zuständiger Behörde	Bemerkungen	BIS LUM Merkmal-Nr.
Zuwegung zu Mast 98, Mast 99, Mast 100, Mast 101, Mast 102		Hoch-, Mittel- und Niederspannungskabel	MSP-Kabel			AVACON Bürgermeister-Stahn-Wall 1 31582 Nienburg		6,1 K Unterirdische Anlagen
Zuwegung zu Mast 100, Mast 99, Mast 98		Fernmeldekabel	FM-Kabel			Deutsche Telekom Friedrich-Ebert-Allee 140 53113 Bonn		6,2 A Unterirdische Anlagen
Zuwegung zu Mast 100, Mast 99, Mast 98		Hoch-, Mittel- und Niederspannungskabel	NSP-Kabel			AVACON Bürgermeister-Stahn-Wall 1 31582 Nienburg	Längsverlauf und Kreuzung	6,1 A Unterirdische Anlagen
Zuwegung zu Mast 100, Mast 99, Mast 98		Hoch-, Mittel- und Niederspannungskabel	MSP-Kabel			AVACON Bürgermeister-Stahn-Wall 1 31582 Nienburg	Längsverlauf und Kreuzung	6,1 B Unterirdische Anlagen
Zuwegung zu Mast 100, Mast 99, Mast 98		Gasleitungen	Gasltg. VGM 100 PE-HD			Gasversorgung Grafschaft Hoya GmbH Am Kanal 9 27318 Hoya	Längsverlauf und Kreuzung	6,4 Unterirdische Anlagen
Zuwegung zu Mast 100, Mast 99, Mast 98		Fernmeldekabel	FM-Kabel			Deutsche Telekom Friedrich-Ebert-Allee 140 53113 Bonn	Längsverlauf und Kreuzung	6,2 B Unterirdische Anlagen
Zuwegung zu Mast 100, Zuwegung zu Gerüstfläche Mast 100		Gasleitungen	Gasltg. VGM 50 PE-HD			Gasversorgung Grafschaft Hoya GmbH Am Kanal 9 27318 Hoya	Längsverlauf und Kreuzung	6,4 Unterirdische Anlagen
Zuwegung zu Mast 100, Zuwegung zu Gerüstfläche Mast 100		Hoch-, Mittel- und Niederspannungskabel	NSP-Kabel			AVACON Bürgermeister-Stahn-Wall 1 31582 Nienburg	Längsverlauf und Kreuzung	6,1 A Unterirdische Anlagen
Zuwegung zu Mast 100, Zuwegung zu Gerüstfläche Mast 100		Hoch-, Mittel- und Niederspannungskabel	MSP-Kabel			AVACON Bürgermeister-Stahn-Wall 1 31582 Nienburg	Längsverlauf und Kreuzung	6,1 B Unterirdische Anlagen
Zuwegung zu Mast 100, Zuwegung zu Gerüstfläche Mast 100		Fernmeldekabel	FM-Kabel			Deutsche Telekom Friedrich-Ebert-Allee 140 53113 Bonn	Längsverlauf und Kreuzung	6,2 Unterirdische Anlagen
Zuwegung zu Gerüstfläche Mast 100		Hoch-, Mittel- und Niederspannungskabel	MSP-Kabel			AVACON Bürgermeister-Stahn-Wall 1 31582 Nienburg	Längsverlauf und Kreuzung	6,1 Unterirdische Anlagen
Zuwegung zu Mast 100, Zuwegung zu Gerüstfläche Mast 100		Freileitung mit UN >= 110kV	380-kV-Ltg. LH-10-3003 Landesbergen - Sottrum	77	78	TenneT TSO GmbH Bernecker Str. 70 95444 Bayreuth	Rückbauleitung	4,4 Starkstrom-Freileitungen


		Verzeichnis der betroffenen TÖB der Zuwegungen			Planfeststellungsunterlage		aufgestellt 15.12.2021 Bayreuth, den i.V. <i>S. Salzer</i> i.V. <i>Markus Rühl</i>	
Leitungsname: 220-kV-Leitung Landesbergen - Sottrum LH-10-2010, Rückbau					Trassierungsfirma: imp GmbH Bünnertelfstr. 10 44379 Dortmund			
		Stand:						
		aufgestellt		01.12.2021		Kämper/ imp		
		geprüft		02.12.2021		Schmid/ imp		
Zuwegung (von Straße Richtung Mast)	Kreuzung mit	Nähere Bezeichnung	zwischen Masten der gekreuzten Ltg. Nr. Nr.		Besitzer oder zuständiger Behörde	Bemerkungen	BIS LUM Merkmal-Nr.	
Kreuzung Arbeitsfläche Mast 100	Freileitung mit UN >= 110kV	380-kV-Ltg. LH-10-3003 Landesbergen - Sottrum	78	79	TenneT TSO GmbH Bernecker Str. 70 95444 Bayreuth	Rückbauleitung; Schutzstreifen	4,4 Starkstrom-Freileitungen	
Zuwegung zu Mast 99, Mast 98	Hochdruckwasserleitungen	TW-Ltg.			Wasserversorgung Samtgemeinde Grafschaft Hoya Am Kanal 9 27318 Hoya	Lage ungenau; Längsverlauf und Kreuzung	6,5 Unterirdische Anlagen	
Zuwegung zu Mast 99, Mast 98	Gasleitungen	Gasltg. VGM 100 PE-HD			Gasversorgung Grafschaft Hoya GmbH Am Kanal 9 27318 Hoya	Längsverlauf und Kreuzung	6,4 Unterirdische Anlagen	
Zuwegung zu Mast 99, Mast 98	Freileitung mit UN >= 110kV	380-kV-Ltg. LH-10-3003 Landesbergen - Sottrum	77	78	TenneT TSO GmbH Bernecker Str. 70 95444 Bayreuth	Rückbauleitung	4,4 A Starkstrom-Freileitungen	
Zuwegung zu Mast 99, Mast 98	Freileitung mit UN >= 110kV	380-kV-Ltg. LH-10-3003 Landesbergen - Sottrum	77N	78N	TenneT TSO GmbH Bernecker Str. 70 95444 Bayreuth	Umbau; Schutzstreifen	4,4 B Starkstrom-Freileitungen	
Kreuzung Gerüst- und Arbeitsfläche Mast 99	Freileitung mit UN >= 110kV	380-kV-Ltg. LH-10-3003 Landesbergen - Sottrum	77N	78N	TenneT TSO GmbH Bernecker Str. 70 95444 Bayreuth	Umbau	4,4 A Starkstrom-Freileitungen	
Kreuzung Gerüst- und Arbeitsfläche Mast 99	Freileitung mit UN >= 110kV	380-kV-Ltg. LH-10-3003 Landesbergen - Sottrum	77	78	TenneT TSO GmbH Bernecker Str. 70 95444 Bayreuth	Rückbauleitung; Schutzstreifen	4,4 B Starkstrom-Freileitungen	
Zuwegung zu Mast 98	Hochdruckwasserleitungen	TW-Ltg.			Wasserversorgung Samtgemeinde Grafschaft Hoya Am Kanal 9 27318 Hoya	Lage ungenau; Längsverlauf und Kreuzung	6,5 Unterirdische Anlagen	
Zuwegung zu Mast 98	Gasleitungen	Gasltg. VGM 100 PE-HD			Gasversorgung Grafschaft Hoya GmbH Am Kanal 9 27318 Hoya		6,4 Unterirdische Anlagen	
Zuwegung zu Mast 98	Freileitung mit UN >= 110kV	380-kV-Ltg. LH-10-3003 Landesbergen - Sottrum	77N	78N	TenneT TSO GmbH Bernecker Str. 70 95444 Bayreuth	Umbau; Schutzstreifen	4,4 A Starkstrom-Freileitungen	

Zuwegung (von Straße Richtung Mast)		Kreuzung mit	Nähere Bezeichnung	zwischen Masten der gekreuzten Ltg. Nr. Nr.		Besitzer oder zuständiger Behörde	Bemerkungen	BIS LUM Merkmal-Nr.
Leitungsname: 220-kV-Leitung Landesbergen - Sottrum LH-10-2010, Rückbau						Trassierungsfirma: imp GmbH Bünnerhelfstr.10 44379 Dortmund		
aufgestellt Bayreuth, den 15.12.2021						i.V. <i>Sälzer</i> i.V. <i>Mark Rühl</i>		Stand:
aufgestellt						01.12.2021	Kämper/ imp	
geprüft						02.12.2021	Schmid/ imp	
Zuwegung zu Mast 98	Freileitung mit UN >= 110kV	380-kV-Ltg. LH-10-3039 Stade - Landesbergen	3122	3121	TenneT TSO GmbH Bernecker Str. 70 95444 Bayreuth	Neubau; Schutzstreifen; Längsverlauf und Kreuzung	4,4 B Starkstrom-Freileitungen	
Kreuzung Arbeitsfläche Mast 98	Freileitung mit UN >= 110kV	380-kV-Ltg. LH-10-3039 Stade - Landesbergen	3122	3123	TenneT TSO GmbH Bernecker Str. 70 95444 Bayreuth	Neubau	4,4 A Starkstrom-Freileitungen	
Kreuzung Arbeitsfläche Mast 98	Freileitung mit UN >= 110kV	380-kV-Ltg. LH-10-3003 Landesbergen - Sottrum	77N	76	TenneT TSO GmbH Bernecker Str. 70 95444 Bayreuth	Umbau; Schutzstreifen	4,4 B Starkstrom-Freileitungen	
Zuwegung zu Mast 101, Mast 102	Fernmeldekabel	FM-Kabel			Deutsche Telekom Friedrich-Ebert-Allee 140 53113 Bonn	Längsverlauf und Kreuzung	6,2 Unterirdische Anlagen	
Zuwegung zu Mast 101, Mast 102	Hoch-, Mittel- und Niederspannungskabel	3x NSP-Kabel			AVACON Bürgermeister-Stahn-Wall 1 31582 Nienburg	Längsverlauf und Kreuzung	6,1 A Unterirdische Anlagen	
Zuwegung zu Mast 101, Mast 102	Gasleitungen	Gasltg. VGM 100 PE-HD			Gasversorgung Grafschaft Hoya GmbH Am Kanal 9 27318 Hoya	Längsverlauf und Kreuzung in Kurvenbereich	6,4 A Unterirdische Anlagen	
Zuwegung zu Mast 101, Mast 102	Hochdruckwasserleitungen	TW-Ltg.			Wasserversorgung Samtgemeinde Grafschaft Hoya Am Kanal 9 27318 Hoya	Lage ungenau; Längsverlauf und Kreuzung im Kurvenbereich	6,5 Unterirdische Anlagen	
Zuwegung zu Mast 101, Mast 102	Hoch-, Mittel- und Niederspannungskabel	NSP-Kabel			AVACON Bürgermeister-Stahn-Wall 1 31582 Nienburg	Längsverlauf und Kreuzung	6,1 B Unterirdische Anlagen	
Zuwegung zu Mast 101, Mast 102	Gasleitungen	Gasltg. VGM 50 PE-HD			Gasversorgung Grafschaft Hoya GmbH Am Kanal 9 27318 Hoya	Tangiert im Kurvenbereich; Längsverlauf und Kreuzung	6,4 B Unterirdische Anlagen	
Zuwegung zu Mast 101, Mast 102	Freileitung mit UN >= 110kV	380-kV-Ltg. LH-10-3003 Landesbergen - Sottrum	78	79	TenneT TSO GmbH Bernecker Str. 70 95444 Bayreuth	Rückbauleitung	4,4 A Starkstrom-Freileitungen	
Zuwegung zu Mast 101, Mast 102	Freileitung mit UN >= 110kV	380-kV-Ltg. LH-10-3003 Landesbergen - Sottrum	78A	79N	TenneT TSO GmbH Bernecker Str. 70 95444 Bayreuth	Umbau	4,4 B Starkstrom-Freileitungen	


Zuwegung (von Straße Richtung Mast)		Kreuzung mit	Nähere Bezeichnung	zwischen Masten der gekreuzten Ltg. Nr. Nr.		Besitzer oder zuständiger Behörde	Bemerkungen	BIS LUM Merkmal-Nr.
Leitungsname: 220-kV-Leitung Landesbergen - Sottrum LH-10-2010, Rückbau						Trassierungsfirma: imp GmbH Bünnerhelfstr.10 44379 Dortmund		
aufgestellt Bayreuth, den						15.12.2021		
i.V. <i>Sälzer</i>						i.V. <i>Mark Rühl</i>		
Stand:								
aufgestellt						01.12.2021	Kämper/ imp	
geprüft						02.12.2021	Schmid/ imp	
Zuwegung zu Mast 101, Mast 102	Freileitung mit UN >= 110kV	380-kV-Ltg. LH-10-3039 Stade - Landesbergen	3120	3119	TenneT TSO GmbH Bernecker Str. 70 95444 Bayreuth	Neubau	4,4 C Starkstrom-Freileitungen	
Zuwegung zu Mast 101	Hochdruckwasserleitungen	TW-Ltg.			Wasserversorgung Samtgemeinde Grafschaft Hoya Am Kanal 9 27318 Hoya		6,5 Unterirdische Anlagen	
Zuwegung zu Mast 101	Gasleitungen	Gasltg. VGM 100 PE-HD			Gasversorgung Grafschaft Hoya GmbH Am Kanal 9 27318 Hoya		6,4 Unterirdische Anlagen	
Zuwegung zu Mast 101	Freileitung mit UN >= 110kV	380-kV-Ltg. LH-10-3039 Stade - Landesbergen	3120	3119	TenneT TSO GmbH Bernecker Str. 70 95444 Bayreuth	Neubau	4,4 Starkstrom-Freileitungen	
Kreuzung Arbeitsfläche Mast 101	Freileitung mit UN >= 110kV	380-kV-Ltg. LH-10-3003 Landesbergen - Sottrum	78A	79N	TenneT TSO GmbH Bernecker Str. 70 95444 Bayreuth	Umbau; Schutzstreifen	4,4 A Starkstrom-Freileitungen	
Kreuzung Arbeitsfläche Mast 101	Freileitung mit UN >= 110kV	380-kV-Ltg. LH-10-3003 Landesbergen - Sottrum	78	79	TenneT TSO GmbH Bernecker Str. 70 95444 Bayreuth	Rückbauleitung; Schutzstreifen	4,4 B Starkstrom-Freileitungen	
Kreuzung Arbeitsfläche Mast 101	Freileitung mit UN >= 110kV	380-kV-Ltg. LH-10-3039 Stade - Landesbergen	3120	3119	TenneT TSO GmbH Bernecker Str. 70 95444 Bayreuth	Neubau	4,4 C Starkstrom-Freileitungen	
Kreuzung Gerüstfläche nördl. Mast 101	Freileitung mit UN >= 110kV	380-kV-Ltg. LH-10-3039 Stade - Landesbergen	3120	3119	TenneT TSO GmbH Bernecker Str. 70 95444 Bayreuth	Neubau; Schutzstreifen	4,4 Starkstrom-Freileitungen	
Kreuzung Gerüstfläche nördl. Mast 101	Hochdruckwasserleitungen	TW-Ltg.			Wasserversorgung Samtgemeinde Grafschaft Hoya Am Kanal 9 27318 Hoya	Lage ungenau	6,5 Unterirdische Anlagen	
Kreuzung Gerüstfläche nördl. Mast 101	Gasleitungen	Gasltg. VGM 50 PE-HD			Gasversorgung Grafschaft Hoya GmbH Am Kanal 9 27318 Hoya		6,4 Unterirdische Anlagen	


		Verzeichnis der betroffenen TÖB der Zuwegungen			Planfeststellungsunterlage		aufgestellt 15.12.2021 Bayreuth, den i.V. <i>S. Salzer</i> i.V. <i>Markus Rühl</i>										
Leitungsname: 220-kV-Leitung Landesbergen - Sottrum LH-10-2010, Rückbau					Trassierungsfirma: imp GmbH Bünnerrhefstr.10 44379 Dortmund		Stand: <table border="1"> <tr> <td></td> <td>Datum</td> <td>Name</td> </tr> <tr> <td>aufgestellt</td> <td>01.12.2021</td> <td>Kämper/ imp</td> </tr> <tr> <td>geprüft</td> <td>02.12.2021</td> <td>Schmid/ imp</td> </tr> </table>			Datum	Name	aufgestellt	01.12.2021	Kämper/ imp	geprüft	02.12.2021	Schmid/ imp
	Datum	Name															
aufgestellt	01.12.2021	Kämper/ imp															
geprüft	02.12.2021	Schmid/ imp															
Zuwegung (von Straße Richtung Mast)		Kreuzung mit	Nähere Bezeichnung	zwischen Masten der gekreuzten Ltg. Nr. Nr.	Besitzer oder zuständiger Behörde	Bemerkungen	BIS LUM Merkmal-Nr.										
Zuwegung zu Mast 102		Freileitung mit UN >= 110kV	380-kV-Ltg. LH-10-3039 Stade - Landesbergen	3120 3119	TenneT TSO GmbH Bernecker Str. 70 95444 Bayreuth	Neubau; Schutzstreifen	4,4 Starkstrom-Freileitungen										
Zuwegung zu Mast 102		Hoch-, Mittel- und Niederspannungskabel	NSP-Kabel		AVACON Bürgermeister-Stahn-Wall 1 31582 Nienburg	Längsverlauf und Kreuzung	6,1 Unterirdische Anlagen										
Zuwegung zu Mast 103, Mast 104, Mast 105		Fernmeldekabel	FM-Kabel		Deutsche Telekom Friedrich-Ebert-Allee 140 53113 Bonn	Längsverlauf und Kreuzung im Kurvenbereich	6,2 A Unterirdische Anlagen										
Zuwegung zu Mast 103, Mast 104, Mast 105		Hoch-, Mittel- und Niederspannungskabel	NSP-Kabel		AVACON Bürgermeister-Stahn-Wall 1 31582 Nienburg	Längsverlauf und Kreuzung im Kurvenbereich	6,1 A Unterirdische Anlagen										
Zuwegung zu Mast 103, Mast 104, Mast 105		Hoch-, Mittel- und Niederspannungskabel	MSP-Kabel		AVACON Bürgermeister-Stahn-Wall 1 31582 Nienburg	Längsverlauf und Kreuzung	6,1 B Unterirdische Anlagen										
Zuwegung zu Mast 103, Mast 104, Mast 105		Fernmeldekabel	FM-Erdkabel		AVACON Bürgermeister-Stahn-Wall 1 31582 Nienburg	Längsverlauf und Kreuzung	6,2 B Unterirdische Anlagen										
Zuwegung zu Mast 103, Mast 104, Mast 105		Hochdruckwasserleitungen	TW-Ltg.		Wasserversorgung Samtgemeinde Grafschaft Hoya Am Kanal 9 27318 Hoya	Längsverlauf und Kreuzung	6,5 Unterirdische Anlagen										
Zuwegung zu Mast 103		Hochdruckwasserleitungen	TW-Ltg.		Wasserversorgung Samtgemeinde Grafschaft Hoya Am Kanal 9 27318 Hoya	Längsverlauf und Kreuzung	6,5 Unterirdische Anlagen										
Zuwegung zu Mast 103		Fernmeldekabel	FM-Erdkabel		AVACON Bürgermeister-Stahn-Wall 1 31582 Nienburg	Längsverlauf und Kreuzung	6,2 Unterirdische Anlagen										
Zuwegung zu Mast 103		Hoch-, Mittel- und Niederspannungskabel	MSP-Kabel		AVACON Bürgermeister-Stahn-Wall 1 31582 Nienburg	Längsverlauf und Kreuzung	6,1 A Unterirdische Anlagen										
Zuwegung zu Mast 103		Hoch-, Mittel- und Niederspannungskabel	NSP-Kabel		AVACON Bürgermeister-Stahn-Wall 1 31582 Nienburg	Längsverlauf und Kreuzung	6,1 B Unterirdische Anlagen										

Zuwegung (von Straße Richtung Mast)		Kreuzung mit	Nähere Bezeichnung	zwischen Masten der gekreuzten Ltg. Nr. Nr.		Besitzer oder zuständiger Behörde	Bemerkungen	BIS LUM Merkmal-Nr.
Leitungsname: 220-kV-Leitung Landesbergen - Sottrum LH-10-2010, Rückbau						Trassierungsfirma: imp GmbH Bünnerhelfstr.10 44379 Dortmund	 Part of Sweco	
aufgestellt Bayreuth, den		15.12.2021		i.V. <i>Sälzer</i>		i.V. <i>Mark Rühl</i>		
Stand:		Datum		Name				
aufgestellt		01.12.2021		Kämper/ imp				
geprüft		02.12.2021		Schmid/ imp				
Zuwegung zu Mast 103	Hoch-, Mittel- und Niederspannungskabel	MSP-Kabel			AVACON Bürgermeister-Stahn-Wall 1 31582 Nienburg	Kreuzung und Längsverlauf im Kurvenbereich	6,1 C Unterirdische Anlagen	
Zuwegung zu Mast 103	Hoch-, Mittel- und Niederspannungskabel	2x NSP-Kabel			AVACON Bürgermeister-Stahn-Wall 1 31582 Nienburg	Kreuzung und Längsverlauf im Kurvenbereich	6,1 D Unterirdische Anlagen	
Zuwegung zu Mast 103	Freileitung mit UN >= 110kV	380-kV-Ltg. LH-10-3039 Stade - Landesbergen	3119	3118	TenneT TSO GmbH Bernecker Str. 70 95444 Bayreuth	Neubau	4,4 Starkstrom-Freileitungen	
Zuwegung zu nördl. Anker- und Seilzugfläche Mast 103	Freileitung mit UN >= 110kV	380-kV-Ltg. LH-10-3039 Stade - Landesbergen	3118	3117	TenneT TSO GmbH Bernecker Str. 70 95444 Bayreuth	Neubau; Schutzstreifen	4,4 Starkstrom-Freileitungen	
Kreuzung Rückbauflächen Mast 103	Freileitung mit UN >= 110kV	380-kV-Ltg. LH-10-3039 Stade - Landesbergen	3119	3117	TenneT TSO GmbH Bernecker Str. 70 95444 Bayreuth	Neubau	4,4 Starkstrom-Freileitungen	
Zuwegung zu Mast 104, Mast 105	Hoch-, Mittel- und Niederspannungskabel	MSP-Kabel			AVACON Bürgermeister-Stahn-Wall 1 31582 Nienburg		6,1 A Unterirdische Anlagen	
Zuwegung zu Mast 104, Mast 105	Fernmeldekabel	FM-Erdkabel			AVACON Bürgermeister-Stahn-Wall 1 31582 Nienburg		6,2 A Unterirdische Anlagen	
Zuwegung zu Mast 104, Mast 105	Hoch-, Mittel- und Niederspannungskabel	NSP-Kabel			AVACON Bürgermeister-Stahn-Wall 1 31582 Nienburg		6,1 B Unterirdische Anlagen	
Zuwegung zu Mast 104, Mast 105	Fernmeldekabel	FM-Kabel			Deutsche Telekom Friedrich-Ebert-Allee 140 53113 Bonn		6,2 B Unterirdische Anlagen	
Kreuzung Arbeitsfläche Mast 104	Freileitung mit UN >= 110kV	380-kV-Ltg. LH-10-3039 Stade - Landesbergen	3117	3118	TenneT TSO GmbH Bernecker Str. 70 95444 Bayreuth	Neubau	4,4 Starkstrom-Freileitungen	
Zuwegung zu Mast 105	Freileitung mit UN >= 110kV	380-kV-Ltg. LH-10-3039 Stade - Landesbergen	3117	3116	TenneT TSO GmbH Bernecker Str. 70 95444 Bayreuth	Neubau	4,4 A Starkstrom-Freileitungen	
Zuwegung zu Mast 105	Freileitung mit UN >= 110kV	380-kV-Ltg. LH-10-3003 Landesbergen - Sottrum	81	82	TenneT TSO GmbH Bernecker Str. 70 95444 Bayreuth	Bestand; Schutzstreifen	4,4 B Starkstrom-Freileitungen	


Zuwegung (von Straße Richtung Mast)		Kreuzung mit	Nähere Bezeichnung	zwischen Masten der gekreuzten Ltg. Nr. Nr.		Besitzer oder zuständiger Behörde	Bemerkungen	BIS LUM Merkmal-Nr.	
Leitungsname: 220-kV-Leitung Landesbergen - Sottrum LH-10-2010, Rückbau						Trassierungsfirma: imp GmbH Bünnerhelfstr.10 44379 Dortmund	aufgestellt 15.12.2021 Bayreuth, den i.V. <i>Sälzer</i> i.V. <i>Markus Rühl</i>		
						 Part of Sweco	Stand:		
							aufgestellt	Datum	Name
							geprüft	02.12.2021	Schmid/ imp
Kreuzung Gerüst- und Arbeitsfläche Mast 105		Freileitung mit UN >= 110kV	380-kV-Ltg. LH-10-3039 Stade - Landesbergen	3116	3117	TenneT TSO GmbH Bernecker Str. 70 95444 Bayreuth	Neubau	4,4 Starkstrom-Freileitungen	
Zuwegung zu Mast 106		Hochdruckwasserleitungen	TW-Ltg. DN 250 PVC			Wasserversorgung Samtgemeinde Grafschaft Hoya Am Kanal 9 27318 Hoya		6,5 Unterirdische Anlagen	
Zuwegung zu Mast 106		Freileitung mit UN >= 110kV	380-kV-Ltg. LH-10-3039 Stade - Landesbergen	3116	3115	TenneT TSO GmbH Bernecker Str. 70 95444 Bayreuth	Neubau	4,4 Starkstrom-Freileitungen	
Kreuzung Arbeitsfläche Mast 106		Freileitung mit UN >= 110kV	380-kV-Ltg. LH-10-3039 Stade - Landesbergen	3116	3117	TenneT TSO GmbH Bernecker Str. 70 95444 Bayreuth	Neubau; Schutzstreifen	4,4 Starkstrom-Freileitungen	
Zuwegung zu Mast 107, Zuwegung zu Gerüstflächen an L352		Hochdruckwasserleitungen	TW-Ltg. DN 250 PVC			Wasserversorgung Samtgemeinde Grafschaft Hoya Am Kanal 9 27318 Hoya		6,5 A Unterirdische Anlagen	
Zuwegung zu Mast 107, Zuwegung zu Gerüstflächen an L352		Fernmeldekabel	FM-Kabel			Deutsche Telekom Friedrich-Ebert-Allee 140 53113 Bonn		6,2 Unterirdische Anlagen	
Zuwegung zu Mast 107, Zuwegung zu Gerüstflächen an L352		Hochdruckwasserleitungen	TW-Ltg. DN 100 PVC			Wasserversorgung Samtgemeinde Grafschaft Hoya Am Kanal 9 27318 Hoya		6,5 B Unterirdische Anlagen	
Zuwegung zu Mast 107, Zuwegung zu Gerüstflächen an L352		Freileitung mit UN >= 110kV	380-kV-Ltg. LH-10-3003 Landesbergen - Sottrum	83	84	TenneT TSO GmbH Bernecker Str. 70 95444 Bayreuth	Bestand	4,4 Starkstrom-Freileitungen	
Kreuzung Gerüstflächen an L352		Freileitung mit UN >= 110kV	380-kV-Ltg. LH-10-3003 Landesbergen - Sottrum	83	84	TenneT TSO GmbH Bernecker Str. 70 95444 Bayreuth	Bestand; Schutzstreifen	4,4 C Starkstrom-Freileitungen	
Zuwegung zu Mast 108, Zuwegung zu Gerüstflächen Mast 108		Freileitung mit UN >= 110kV	380-kV-Ltg. LH-10-3003 Landesbergen - Sottrum	83	84	TenneT TSO GmbH Bernecker Str. 70 95444 Bayreuth	Bestand	4,4 Starkstrom-Freileitungen	

		Verzeichnis der betroffenen TÖB der Zuwegungen			Planfeststellungsunterlage		aufgestellt 15.12.2021 Bayreuth, den i.V. <i>S. Salzer</i> i.V. <i>Markus Rühl</i>										
Leitungsname: 220-kV-Leitung Landesbergen - Sottrum LH-10-2010, Rückbau					Trassierungsfirma: imp GmbH Bünnertshelfstr. 10 44379 Dortmund		Stand: <table border="1"> <tr> <td></td> <td>Datum</td> <td>Name</td> </tr> <tr> <td>aufgestellt</td> <td>01.12.2021</td> <td>Kämper/ imp</td> </tr> <tr> <td>geprüft</td> <td>02.12.2021</td> <td>Schmid/ imp</td> </tr> </table>			Datum	Name	aufgestellt	01.12.2021	Kämper/ imp	geprüft	02.12.2021	Schmid/ imp
	Datum	Name															
aufgestellt	01.12.2021	Kämper/ imp															
geprüft	02.12.2021	Schmid/ imp															
Zuwegung (von Straße Richtung Mast)		Kreuzung mit	Nähere Bezeichnung	zwischen Masten der gekreuzten Ltg. Nr. Nr.	Besitzer oder zuständiger Behörde	Bemerkungen	BIS LUM Merkmal-Nr.										
Zuwegung zu Mast 108, Zuwegung zu Gerüstflächen Mast 108		Fernmeldekabel	FM-Kabel		Deutsche Telekom Friedrich-Ebert-Allee 140 53113 Bonn		6,2 A Unterirdische Anlagen										
Zuwegung zu Mast 108, Zuwegung zu Gerüstflächen Mast 108		Hochdruckwasserleitungen	TW-Ltg. DN 100 PVC		Wasserversorgung Samtgemeinde Grafschaft Hoya Am Kanal 9 27318 Hoya		6,5 Unterirdische Anlagen										
Zuwegung zu Mast 108, Zuwegung zu Gerüstflächen Mast 108		Fernmeldekabel	FM-Kabel		Deutsche Telekom Friedrich-Ebert-Allee 140 53113 Bonn		6,2 B Unterirdische Anlagen										
Zuwegung zu Mast 108		Freileitung mit UN >= 110kV	380-kV-Ltg. LH-10-3003 Landesbergen - Sottrum	83 84	TenneT TSO GmbH Bernecker Str. 70 95444 Bayreuth	Bestand; Schutzstreifen	4,4 A Starkstrom-Freileitungen										
Zuwegung zu Mast 108		Freileitung mit UN >= 110kV	380-kV-Ltg. LH-10-3039 Stade - Landesbergen	3115 3114	TenneT TSO GmbH Bernecker Str. 70 95444 Bayreuth	Neubau	4,4 B Starkstrom-Freileitungen										
Zuwegung zu südl. Gerüstfläche nördl. Mast 108		Freileitung mit UN >= 110kV	380-kV-Ltg. LH-10-3039 Stade - Landesbergen	3115 3114	TenneT TSO GmbH Bernecker Str. 70 95444 Bayreuth	Neubau; Schutzstreifen	4,4 Starkstrom-Freileitungen										
Zuwegung zu südl. Gerüstfläche nördl. Mast 108		Freileitung mit UN >= 110kV	380-kV-Ltg. LH-10-3003 Landesbergen - Sottrum	83 84	TenneT TSO GmbH Bernecker Str. 70 95444 Bayreuth	Bestand; Schutzstreifen	4,4 A Starkstrom-Freileitungen										
Zuwegung zu südl. Gerüstfläche nördl. Mast 108		Hoch-, Mittel- und Niederspannungskabel	NSP-Kabel		AVACON Bürgermeister-Stahn-Wall 1 31582 Nienburg		6,1 Unterirdische Anlagen										
Zuwegung zu südl. Gerüstfläche nördl. Mast 108		Freileitung mit UN >= 110kV	380-kV-Ltg. LH-10-3039 Stade - Landesbergen	3115 3114	TenneT TSO GmbH Bernecker Str. 70 95444 Bayreuth	Neubau; Schutzstreifen	4,4 B Starkstrom-Freileitungen										
Kreuzung zu Arbeits- und Gerüstflächen Mast 108		Freileitung mit UN >= 110kV	380-kV-Ltg. LH-10-3039 Stade - Landesbergen	3115 3113	TenneT TSO GmbH Bernecker Str. 70 95444 Bayreuth	Neubau; inkl. Mast 3114	4,4 Starkstrom-Freileitungen										
Zuwegung zu Mast 109		Freileitung mit UN >= 110kV	380-kV-Ltg. LH-10-3039 Stade - Landesbergen	3114 3113	TenneT TSO GmbH Bernecker Str. 70 95444 Bayreuth	Neubau; Schutzstreifen	4,4 Starkstrom-Freileitungen										


Zuwegung (von Straße Richtung Mast)		Kreuzung mit	Nähere Bezeichnung	zwischen Masten der gekreuzten Ltg. Nr. Nr.		Besitzer oder zuständiger Behörde	Bemerkungen	BIS LUM Merkmal-Nr.	
Leitungsname: 220-kV-Leitung Landesbergen - Sottrum LH-10-2010, Rückbau						Trassierungsfirma: imp GmbH Bünnerhelfstr. 10 44379 Dortmund	aufgestellt 15.12.2021 Bayreuth, den i.V. <i>S. Salzer</i> i.V. <i>Markus Rühl</i>		
							Stand:		
							aufgestellt	Datum	Name
							geprüft	01.12.2021	Kämper/ imp
								02.12.2021	Schmid/ imp
Kreuzung Arbeitsfläche Mast 109	Freileitung mit UN >= 110kV	380-kV-Ltg. LH-10-3039 Stade - Landesbergen	3114	3113	TenneT TSO GmbH Bernecker Str. 70 95444 Bayreuth	Neubau	4,4	Starkstrom-Freileitungen	
Zuwegung zu Gerüstflächen an K139	Fernmeldekabel	FM-Kabel			Deutsche Telekom Friedrich-Ebert-Allee 140 53113 Bonn		6,2	Unterirdische Anlagen	
Kreuzung Gerüstflächen an K139	Freileitung mit UN >= 110kV	380-kV-Ltg. LH-10-3039 Stade - Landesbergen	3114	3113	TenneT TSO GmbH Bernecker Str. 70 95444 Bayreuth	Neubau; Schutzstreifen	4,4	Starkstrom-Freileitungen	
Kreuzung Gerüstflächen an K139	Fernmeldekabel	FM-Leerrohr PE HD DN 40			AVACON Bürgermeister-Stahn-Wall 1 31582 Nienburg		6,2	Unterirdische Anlagen	
Kreuzung Gerüstflächen an K139	Hoch-, Mittel- und Niederspannungskabel	MSP-Kabel			AVACON Bürgermeister-Stahn-Wall 1 31582 Nienburg		6,1 A	Unterirdische Anlagen	
Kreuzung Gerüstflächen an K139	Hoch-, Mittel- und Niederspannungskabel	MSP-Kabel a.B.			AVACON Bürgermeister-Stahn-Wall 1 31582 Nienburg	außer Betrieb	6,1 B	Unterirdische Anlagen	
Südl. Zuwegung zu Mast 110, Mast 111	Wasserschutz- und Überschwemmungsgebiet	Überschwemmungsgebiet Graue			Niedersächsische Landesbetrieb für Wasserwirtschaft, Küsten- und Naturschutz (NLWKN) Standort Hannover Göttinger Chaussee 76 A 30453 Hannover		3,4	Gewässer	
Südl. Zuwegung zu Mast 110, Mast 111	Fernmeldekabel	FM-Kabel			Deutsche Telekom Friedrich-Ebert-Allee 140 53113 Bonn		6,2	Unterirdische Anlagen	
Südl. Zuwegung zu Mast 110, Mast 111	Freileitung mit UN >= 110kV	380-kV-Ltg. LH-10-3003 Landesbergen - Sottrum	84	85	TenneT TSO GmbH Bernecker Str. 70 95444 Bayreuth	Bestand	4,4	Starkstrom-Freileitungen	
Südl. Zuwegung zu Mast 111	Fernmeldekabel	FM-Kabel + LWL-Leerrohr			AVACON Bürgermeister-Stahn-Wall 1 31582 Nienburg		6,2	Unterirdische Anlagen	
Südl. Zuwegung zu Mast 111	Hoch-, Mittel- und Niederspannungskabel	MSP-Kabel			AVACON Bürgermeister-Stahn-Wall 1 31582 Nienburg		6,1	Unterirdische Anlagen	



Zuwegung (von Straße Richtung Mast)		Kreuzung mit	Nähere Bezeichnung	zwischen Masten der gekreuzten Ltg. Nr. Nr.		Besitzer oder zuständiger Behörde	Bemerkungen	BIS LUM Merkmal-Nr.		
Leitungsname: 220-kV-Leitung Landesbergen - Sottrum LH-10-2010, Rückbau						Trassierungsfirma: imp GmbH Bünnerhelfstr.10 44379 Dortmund 	aufgestellt Bayreuth, den 15.12.2021 i.V. <i>S. Salzer</i> i.V. <i>Manfred Rühl</i>	Stand: aufgestellt geprüft	Datum 01.12.2021 02.12.2021	Name Kämper/ imp Schmid/ imp
Südl. Zuwegung zu Mast 111	Freileitung mit UN >= 110kV	380-kV-Ltg. LH-10-3039 Stade - Landesbergen	3113	3112	TenneT TSO GmbH Bernecker Str. 70 95444 Bayreuth	Neubau	4,4 A Starkstrom-Freileitungen			
Südl. Zuwegung zu Mast 111	Freileitung mit UN >= 110kV	380-kV-Ltg. LH-10-3039 Stade - Landesbergen	3113	3112	TenneT TSO GmbH Bernecker Str. 70 95444 Bayreuth	Neubau; Fortsetzung von Südl. Zuwegung zu Mast 111	4,4 B Starkstrom-Freileitungen			
Westfl. Zuwegung zu Mast 110, Mast 111, Mast 112, Mast 113	Fernmeldekabel	FM-Kabel			Deutsche Telekom Friedrich-Ebert-Allee 140 53113 Bonn		6,2 A Unterirdische Anlagen			
Westfl. Zuwegung zu Mast 110, Mast 111, Mast 112, Mast 113	Fernmeldekabel	FM-Leerrohr PE HD DN 40			AVACON Bürgermeister-Stahn-Wall 1 31582 Nienburg		6,2 B Unterirdische Anlagen			
Westfl. Zuwegung zu Mast 110, Mast 111, Mast 112, Mast 113	Hoch-, Mittel- und Niederspannungskabel	MSP-Kabel a.B			AVACON Bürgermeister-Stahn-Wall 1 31582 Nienburg		6,1 A Unterirdische Anlagen			
Westfl. Zuwegung zu Mast 110, Mast 111, Mast 112, Mast 113	Hoch-, Mittel- und Niederspannungskabel	MSP-Kabel			AVACON Bürgermeister-Stahn-Wall 1 31582 Nienburg		6,1 B Unterirdische Anlagen			
Westfl. Zuwegung zu Mast 110, Mast 111	Fernmeldekabel	FM-Kabel + LWL-Leerrohr			AVACON Bürgermeister-Stahn-Wall 1 31582 Nienburg	Längsverlauf und Kreuzung	6,2 Unterirdische Anlagen			
Westfl. Zuwegung zu Mast 110, Mast 111	Hoch-, Mittel- und Niederspannungskabel	MSP-Kabel			AVACON Bürgermeister-Stahn-Wall 1 31582 Nienburg	Längsverlauf und Kreuzung	6,1 Unterirdische Anlagen			
Westfl. Zuwegung zu Mast 110, Mast 111	Freileitung mit UN >= 110kV	380-kV-Ltg. LH-10-3039 Stade - Landesbergen	3113	3112	TenneT TSO GmbH Bernecker Str. 70 95444 Bayreuth	Neubau	4,4 Starkstrom-Freileitungen			
Westfl. Zuwegung zu Mast 110	Freileitung mit UN >= 110kV	380-kV-Ltg. LH-10-3039 Stade - Landesbergen	3113	3112	TenneT TSO GmbH Bernecker Str. 70 95444 Bayreuth	Neubau; Schutzstreifen	4,4 Starkstrom-Freileitungen			
Westfl. Zuwegung zu Mast 111	Freileitung mit UN >= 110kV	380-kV-Ltg. LH-10-3039 Stade - Landesbergen	3113	3112	TenneT TSO GmbH Bernecker Str. 70 95444 Bayreuth	Neubau; Schutzstreifen	4,4 Starkstrom-Freileitungen			
Westfl. Zuwegung zu Mast 111	Fernmeldekabel	FM-Kabel + LWL-Leerrohr			AVACON Bürgermeister-Stahn-Wall 1 31582 Nienburg	Längsverlauf und Kreuzung	6,2 Unterirdische Anlagen			



Zuwegung (von Straße Richtung Mast)		Kreuzung mit	Nähere Bezeichnung	zwischen Masten der gekreuzten Ltg. Nr. Nr.		Besitzer oder zuständiger Behörde	Bemerkungen	BIS LUM Merkmal-Nr.
Leitungsname: 220-kV-Leitung Landesbergen - Sottrum LH-10-2010, Rückbau						Trassierungsfirma: imp GmbH Bünnerhelfstr.10 44379 Dortmund 	aufgestellt Bayreuth, den 15.12.2021 i.V. <i>Sälzer</i> i.V. <i>Mark Rühl</i>	Stand: aufgestellt 01.12.2021 Kämper/ imp geprüft 02.12.2021 Schmid/ imp
Westl. Zuwegung zu Mast 111		Hoch-, Mittel- und Niederspannungskabel	MSP-Kabel			AVACON Bürgermeister-Stahn-Wall 1 31582 Nienburg	Längsverlauf und Kreuzung	6,1 Unterirdische Anlagen
Westl. Zuwegung zu Mast 112, Mast 113, Zuwegung zu Gerüstfläche und Seilzugfläche nördl. Mast 112		Fernmeldekabel	FM-Kabel + LWL-Leerrohr			AVACON Bürgermeister-Stahn-Wall 1 31582 Nienburg		6,2 Unterirdische Anlagen
Westl. Zuwegung zu Mast 112, Mast 113, Zuwegung zu Gerüstfläche und Seilzugfläche nördl. Mast 112		Hoch-, Mittel- und Niederspannungskabel	MSP-Kabel			AVACON Bürgermeister-Stahn-Wall 1 31582 Nienburg		6,1 Unterirdische Anlagen
Westl. Zuwegung zu Mast 112, Mast 113, Zuwegung zu Gerüstfläche und Seilzugfläche nördl. Mast 112		Freileitung mit UN >= 110kV	HS-Freileitung LH-10-1059	96	97	AVACON Bürgermeister-Stahn-Wall 1 31582 Nienburg		4,4 Starkstrom-Freileitungen
Westl. Zuwegung zu Mast 112		Freileitung mit UN >= 110kV	380-kV-Ltg. LH-10-3039 Stade - Landesbergen	3111	3110	TenneT TSO GmbH Bernecker Str. 70 95444 Bayreuth	Neubau	4,4 A Starkstrom-Freileitungen
Westl. Zuwegung zu Mast 112		Freileitung mit UN >= 110kV	HS-Freileitung LH-10-1059	98	99	AVACON Bürgermeister-Stahn-Wall 1 31582 Nienburg		4,4 B Starkstrom-Freileitungen
Westl. Zuwegung zu Mast 113, Zuwegung zu Gerüstfläche und Seilzugfläche Mast 113		Freileitung mit UN >= 110kV	380-kV-Ltg. LH-10-3039 Stade - Landesbergen	3111	3110	TenneT TSO GmbH Bernecker Str. 70 95444 Bayreuth	Neubau; Schutzstreifen	4,4 Starkstrom-Freileitungen
Westl. Zuwegung zu Gerüstfläche und Seilzugfläche Mast 113		Freileitung mit UN >= 110kV	380-kV-Ltg. LH-10-3039 Stade - Landesbergen	3111	3110	TenneT TSO GmbH Bernecker Str. 70 95444 Bayreuth	Neubau	4,4 C Starkstrom-Freileitungen
Westl. Zuwegung zu Mast 113		Freileitung mit UN >= 110kV	380-kV-Ltg. LH-10-3039 Stade - Landesbergen	3111	3110	TenneT TSO GmbH Bernecker Str. 70 95444 Bayreuth	Neubau	4,4 Starkstrom-Freileitungen
nachrichtliche Kreuzung Provisoriumsfläche		Freileitung mit UN >= 110kV	HS-Freileitung LH-10-1059	97	98	AVACON Bürgermeister-Stahn-Wall 1 31582 Nienburg		4,4 A Starkstrom-Freileitungen
nachrichtliche Kreuzung Provisoriumsfläche		Freileitung mit UN >= 110kV	380-kV-Ltg. LH-10-3039 Stade - Landesbergen	3112	3111	TenneT TSO GmbH Bernecker Str. 70 95444 Bayreuth	Neubau	4,4 B Starkstrom-Freileitungen

	Verzeichnis der betroffenen TÖB der Zuwegungen	Planfeststellungsunterlage	aufgestellt 15.12.2021 Bayreuth, den										
			i.V. <i>Sälzer</i> i.V. <i>Mark Rühl</i>										
Leitungsname: 220-kV-Leitung Landesbergen - Sottrum LH-10-2010, Rückbau		Trassierungsfirma: imp GmbH Bünnershelfstr.10 44379 Dortmund		Stand: <table border="1"> <tr> <td></td> <td>Datum</td> <td>Name</td> </tr> <tr> <td>aufgestellt</td> <td>01.12.2021</td> <td>Kämper/ imp</td> </tr> <tr> <td>geprüft</td> <td>02.12.2021</td> <td>Schmid/ imp</td> </tr> </table>		Datum	Name	aufgestellt	01.12.2021	Kämper/ imp	geprüft	02.12.2021	Schmid/ imp
	Datum	Name											
aufgestellt	01.12.2021	Kämper/ imp											
geprüft	02.12.2021	Schmid/ imp											



Zuwegung (von Straße Richtung Mast)	Kreuzung mit	Nähere Bezeichnung	zwischen Masten der gekreuzten Ltg.		Besitzer oder zuständiger Behörde	Bemerkungen	BIS LUM Merkmal-Nr.
			Nr.	Nr.			
nachrichtliche Kreuzung Provisoriumsfläche	Freileitung mit UN >= 110kV	380-kV-Ltg. LH-10-3003 Landesbergen - Sottrum	87	88	TenneT TSO GmbH Bernecker Str. 70 95444 Bayreuth	Bestand	4,4 C Starkstrom-Freileitungen
nachrichtliche Kreuzung Provisoriumsfläche	Freileitung mit UN >= 110kV	HS-Freileitung LH-10-1059	98	100	AVACON Bürgermeister-Stahn-Wall 1 31582 Nienburg	Fortsetzung von nachrichtliche Kreuzung Provisoriumsfläche	4,4 D Starkstrom-Freileitungen
Östl. Zuwegung zu Mast 113, Mast 114, Mast 115	Wasserschutz- und Überschwemmungsgebiet	Überschwemmungsgebiet Graue			Niedersächsische Landesbetrieb für Wasserwirtschaft, Küsten- und Naturschutz (NLWKN) Standort Hannover Göttinger Chaussee 76 A 30453 Hannover	Fortsetzung Südl. Zuwegung zu Mast 110, Mast 111	3,4 Gewässer
Östl. Zuwegung zu Mast 113, Mast 114, Mast 115	Fernmeldekabel	FM-Kabel			Deutsche Telekom Friedrich-Ebert-Allee 140 53113 Bonn		6,2 A Unterirdische Anlagen
Östl. Zuwegung zu Mast 113, Mast 114, Mast 115	Fernmeldekabel	FM-Kabel + LWL-Leerrohr			AVACON Bürgermeister-Stahn-Wall 1 31582 Nienburg	Längsverlauf und Kreuzung	6,2 B Unterirdische Anlagen
Östl. Zuwegung zu Mast 113, Mast 114, Mast 115	Hoch-, Mittel- und Niederspannungskabel	MSP-Kabel			AVACON Bürgermeister-Stahn-Wall 1 31582 Nienburg	Längsverlauf und Kreuzung	6,1 Unterirdische Anlagen
Östl. Zuwegung zu Mast 113, Mast 114, Mast 115	Freileitung mit UN >= 110kV	HS-Freileitung LH-10-1059	99	100	AVACON Bürgermeister-Stahn-Wall 1 31582 Nienburg		4,4 Starkstrom-Freileitungen
Östl. Zuwegung zu Mast 113 und Ankerfläche südl. Mast 113	Freileitung mit UN >= 110kV	380-kV-Ltg. LH-10-3003 Landesbergen - Sottrum	87	88	TenneT TSO GmbH Bernecker Str. 70 95444 Bayreuth	Bestand	4,4 Starkstrom-Freileitungen
Östl. Zuwegung zu Mast 114, Mast 115	Freileitung mit UN >= 110kV	380-kV-Ltg. LH-10-3003 Landesbergen - Sottrum	87	88	TenneT TSO GmbH Bernecker Str. 70 95444 Bayreuth	Bestand	4,4 Starkstrom-Freileitungen
Östl. Zuwegung zu Mast 114, Mast 115	Wasserschutz- und Überschwemmungsgebiet	Wasserschutzzone III			Landkreis Nienburg/Weser Fachdienst Wasserwirtschaft Kreishaus am Schloßplatz 31582 Nienburg		3,4 Gewässer



		Verzeichnis der betroffenen TÖB der Zuwegungen			Planfeststellungsunterlage		aufgestellt 15.12.2021 Bayreuth, den i.V. <i>S. Salzer</i> i.V. <i>Manfred Rühl</i>										
Leitungsname: 220-kV-Leitung Landesbergen - Sottrum LH-10-2010, Rückbau					Trassierungsfirma: imp GmbH Bünnerrhefstr.10 44379 Dortmund		Stand: <table border="1"> <tr> <td></td> <td>Datum</td> <td>Name</td> </tr> <tr> <td>aufgestellt</td> <td>01.12.2021</td> <td>Kämper/ imp</td> </tr> <tr> <td>geprüft</td> <td>02.12.2021</td> <td>Schmid/ imp</td> </tr> </table>			Datum	Name	aufgestellt	01.12.2021	Kämper/ imp	geprüft	02.12.2021	Schmid/ imp
	Datum	Name															
aufgestellt	01.12.2021	Kämper/ imp															
geprüft	02.12.2021	Schmid/ imp															
Zuwegung (von Straße Richtung Mast)		Kreuzung mit	Nähere Bezeichnung	zwischen Masten der gekreuzten Ltg. Nr. Nr.	Besitzer oder zuständiger Behörde	Bemerkungen	BIS LUM Merkmal-Nr.										
Kreuzung Gerüstfläche westl. Mast 114		Wasserschutz- und Überschwemmungsgebiet	Wasserschutzzone III		Landkreis Nienburg/Weser Fachdienst Wasserwirtschaft Kreishaus am Schloßplatz 31582 Nienburg	Fortsetzung Östl. Zuwegung zu Mast 114, Mast 115	3,4 Gewässer										
Östl. Zuwegung zu Mast 115		Wasserschutz- und Überschwemmungsgebiet	Wasserschutzzone III		Landkreis Nienburg/Weser Fachdienst Wasserwirtschaft Kreishaus am Schloßplatz 31582 Nienburg	Fortsetzung Östl. Zuwegung zu Mast 114, Mast 115	3,4 Gewässer										
Östl. Zuwegung zu Mast 115		Freileitung mit UN >= 110kV	380-kV-Ltg. LH-10-3039 Stade - Landesbergen	3110 3108	TenneT TSO GmbH Bernecker Str. 70 95444 Bayreuth	Neubau	4,4 Starkstrom-Freileitungen										
Westl. Zuwegung zu Mast 116, Mast 117, Zuwegung zu Gerüstfläche südl. Mast 116		Hoch-, Mittel- und Niederspannungskabel	MSP-Kabel		AVACON Bürgermeister-Stahn-Wall 1 31582 Nienburg	Längsverlauf und Kreuzung	6,1 A Unterirdische Anlagen										
Westl. Zuwegung zu Mast 116, Mast 117, Zuwegung zu Gerüstfläche südl. Mast 116		Hoch-, Mittel- und Niederspannungskabel	MSP-Kabel		AVACON Bürgermeister-Stahn-Wall 1 31582 Nienburg	Längsverlauf und Kreuzung	6,1 B Unterirdische Anlagen										
Westl. Zuwegung zu Mast 116, Mast 117, Zuwegung zu Gerüstfläche südl. Mast 116		Hoch-, Mittel- und Niederspannungskabel	NSP-Kabel		AVACON Bürgermeister-Stahn-Wall 1 31582 Nienburg	Längsverlauf und Kreuzung	6,1 C Unterirdische Anlagen										
Westl. Zuwegung zu Mast 116, Mast 117, Zuwegung zu Gerüstfläche südl. Mast 116		Wasserschutz- und Überschwemmungsgebiet	Wasserschutzzone III		Landkreis Nienburg/Weser Fachdienst Wasserwirtschaft Kreishaus am Schloßplatz 31582 Nienburg	Fortsetzung Östl. Zuwegung zu Mast 115	3,4 Gewässer										
Westl. Zuwegung zu Mast 116, Mast 117, Zuwegung zu Gerüstfläche südl. Mast 116		Fernmeldekabel	2x FM-Kabel		Deutsche Telekom Friedrich-Ebert-Allee 140 53113 Bonn	Längsverlauf und Kreuzung im Kurvenbereich	6,2 Unterirdische Anlagen										
Westl. Zuwegung zu Mast 116, Mast 117, Zuwegung zu Gerüstfläche südl. Mast 116		Gasleitungen	Gasltg. VGM 150 PE-HD		Gasversorgung Grafschaft Hoya GmbH Am Kanal 9 27318 Hoya	Längsverlauf und Kreuzung im Kurvenbereich	6,4 Unterirdische Anlagen										
Westl. Zuwegung zu Mast 116, Mast 117, Zuwegung zu Gerüstfläche südl. Mast 116		Freileitung mit UN >= 110kV	380-kV-Ltg. LH-10-3039 Stade - Landesbergen	3108 3107	TenneT TSO GmbH Bernecker Str. 70 95444 Bayreuth	Neubau; Schutzstreifen	4,4 A Starkstrom-Freileitungen										
Westl. Zuwegung zu Mast 116, Mast 117, Zuwegung zu Gerüstfläche südl. Mast 116		Freileitung mit UN >= 110kV	380-kV-Ltg. LH-10-3039 Stade - Landesbergen	3108 3107	TenneT TSO GmbH Bernecker Str. 70 95444 Bayreuth	Neubau	4,4 B Starkstrom-Freileitungen										


		Verzeichnis der betroffenen TÖB der Zuwegungen			Planfeststellungsunterlage		aufgestellt 15.12.2021 Bayreuth, den i.V. <i>S. Salzer</i> i.V. <i>Markus Rühl</i>		
Leitungsname: 220-kV-Leitung Landesbergen - Sottrum LH-10-2010, Rückbau					Trassierungsfirma: imp GmbH Bünnerhelfstr.10 44379 Dortmund				
						Stand:			
						aufgestellt		01.12.2021	
						geprüft		02.12.2021	
								Kämper/ imp	
								Schmid/ imp	
Zuwegung (von Straße Richtung Mast)	Kreuzung mit	Nähere Bezeichnung	zwischen Masten der gekreuzten Ltg. Nr. Nr.		Besitzer oder zuständiger Behörde	Bemerkungen		BIS LUM Merkmal-Nr.	
Kreuzung Gerüstfläche südl. Mast 117	Wasserschutz- und Überschwemmungsgebiet	Wasserschutzzone III			Landkreis Nienburg/Weser Fachdienst Wasserwirtschaft Kreishaus am Schloßplatz 31582 Nienburg	Fortsetzung Westl. Zuwegung zu Mast 116, Mast 117, Zuwegung zu Gerüstfläche südl. Mast 116		3,4 Gewässer	
Kreuzung Gerüstfläche südl. Mast 117	Freileitung mit UN >= 110kV	380-kV-Ltg. LH-10-3039 Stade - Landesbergen	3108	3107	TenneT TSO GmbH Bernecker Str. 70 95444 Bayreuth	Neubau; Schutzstreifen		4,4 Starkstrom-Freileitungen	
Zuwegung zu Gerüstfläche südl. Mast 116	Wasserschutz- und Überschwemmungsgebiet	Wasserschutzzone III			Landkreis Nienburg/Weser Fachdienst Wasserwirtschaft Kreishaus am Schloßplatz 31582 Nienburg	Fortsetzung Westl. Zuwegung zu Mast 116, Mast 117, Zuwegung zu Gerüstfläche südl. Mast 116		3,4 Gewässer	
Zuwegung zu Gerüstfläche südl. Mast 116	Freileitung mit UN >= 110kV	380-kV-Ltg. LH-10-3003 Landesbergen - Sottrum	89	90	TenneT TSO GmbH Bernecker Str. 70 95444 Bayreuth	Bestand		4,4 A Starkstrom-Freileitungen	
Zuwegung zu Gerüstfläche südl. Mast 116	Fernmeldekabel	FM-Erdkabel			AVACON Bürgermeister-Stahn-Wall 1 31582 Nienburg	Längsverlauf und Kreuzung		6,2 A Unterirdische Anlagen	
Zuwegung zu Gerüstfläche südl. Mast 116	Fernmeldekabel	FM-Kabel			Northern Access GmbH Beckebohnen 2 31618 Liebenau	Längsverlauf und Kreuzung		6,2 B Unterirdische Anlagen	
Zuwegung zu Gerüstfläche südl. Mast 116	Freileitung mit UN >= 110kV	380-kV-Ltg. LH-10-3003 Landesbergen - Sottrum	88	89	TenneT TSO GmbH Bernecker Str. 70 95444 Bayreuth	Bestand; Fortsetzung von Zuwegung zu Gerüstfläche südl. Mast 116		4,4 B Starkstrom-Freileitungen	
Zuwegung zu Mast 117	Wasserschutz- und Überschwemmungsgebiet	Wasserschutzzone III			Landkreis Nienburg/Weser Fachdienst Wasserwirtschaft Kreishaus am Schloßplatz 31582 Nienburg	Fortsetzung Westl. Zuwegung zu Mast 116, Mast 117, Zuwegung zu Gerüstfläche südl. Mast 116		3,4 Gewässer	
Zuwegung zu Mast 117	Freileitung mit UN >= 110kV	380-kV-Ltg. LH-10-3039 Stade - Landesbergen	3108	3107	TenneT TSO GmbH Bernecker Str. 70 95444 Bayreuth	Neubau		4,4 Starkstrom-Freileitungen	
Kreuzung Arbeitsflächen Mast 117 und 116 und Gerüstfläche südl. Mast 116	Wasserschutz- und Überschwemmungsgebiet	Wasserschutzzone III			Landkreis Nienburg/Weser Fachdienst Wasserwirtschaft Kreishaus am Schloßplatz 31582 Nienburg	Fortsetzung Westl. Zuwegung zu Mast 116, Mast 117, Zuwegung zu Gerüstfläche südl. Mast 116		3,4 Gewässer	
Westl. Zuwegung zu Mast 122, Mast 121, Mast 120, Mast 119, Mast 118	Fernmeldekabel	2x FM-Erdkabel + LWL-Leerrohr			AVACON Bürgermeister-Stahn-Wall 1 31582 Nienburg	Längsverlauf und Kreuzung		6,2 A Unterirdische Anlagen	



	Verzeichnis der betroffenen TÖB der Zuwegungen	Planfeststellungsunterlage	aufgestellt 15.12.2021 Bayreuth, den										
			i.V. <i>Sälzer</i> i.V. <i>Mark Rühl</i>										
Leitungsname: 220-kV-Leitung Landesbergen - Sottrum LH-10-2010, Rückbau		Trassierungsfirma: imp GmbH Bünnerehlfstr.10 44379 Dortmund		Stand:									
				<table border="1"> <tr> <td></td> <td>Datum</td> <td>Name</td> </tr> <tr> <td>aufgestellt</td> <td>01.12.2021</td> <td>Kämper/ imp</td> </tr> <tr> <td>geprüft</td> <td>02.12.2021</td> <td>Schmid/ imp</td> </tr> </table>		Datum	Name	aufgestellt	01.12.2021	Kämper/ imp	geprüft	02.12.2021	Schmid/ imp
	Datum	Name											
aufgestellt	01.12.2021	Kämper/ imp											
geprüft	02.12.2021	Schmid/ imp											

Zuwegung (von Straße Richtung Mast)	Kreuzung mit	Nähere Bezeichnung	zwischen Masten der gekreuzten Ltg.		Besitzer oder zuständiger Behörde	Bemerkungen	BIS LUM Merkmal-Nr.
			Nr.	Nr.			
Westl. Zuwegung zu Mast 122, Mast 121, Mast 120, Mast 119, Mast 118	Fernmeldekabel	FM-Kabel			Deutsche Telekom Friedrich-Ebert-Allee 140 53113 Bonn		6,2 B Unterirdische Anlagen
Westl. Zuwegung zu Mast 122, Mast 121, Mast 120, Mast 119, Mast 118	Hochdruckwasserleitungen	Abwasserdruckltg. DN 125 PVC PN 10			Wasserversorgung Samtgemeinde Grafschaft Hoya Am Kanal 9 27318 Hoya	Längsverlauf und Kreuzung	6,5 Unterirdische Anlagen
Westl. Zuwegung zu Mast 122, Mast 121, Mast 120, Mast 119, Mast 118	Fernmeldekabel	FM-Kabel			Deutsche Telekom Friedrich-Ebert-Allee 140 53113 Bonn	Längsverlauf und Kreuzung	6,2 C Unterirdische Anlagen
Westl. Zuwegung zu Mast 122, Mast 121, Mast 120, Mast 119, Mast 118	Fernmeldekabel	FM-Kabel			Deutsche Telekom Friedrich-Ebert-Allee 140 53113 Bonn	Längsverlauf und Kreuzung im Kurvenbereich	6,2 D Unterirdische Anlagen
Westl. Zuwegung zu Mast 122, Mast 121, Mast 120, Mast 119, Mast 118	Hoch-, Mittel- und Niederspannungskabel	MSP-Kabel			AVACON Bürgermeister-Stahn-Wall 1 31582 Nienburg	Längsverlauf und Kreuzung im Kurvenbereich	6,1 A Unterirdische Anlagen
Westl. Zuwegung zu Mast 122, Mast 121, Mast 120, Mast 119, Mast 118	Hoch-, Mittel- und Niederspannungskabel	MSP-Kabel			AVACON Bürgermeister-Stahn-Wall 1 31582 Nienburg	Längsverlauf und Kreuzung nördl. Hauptkanal	6,1 B Unterirdische Anlagen
Westl. Zuwegung zu Mast 122, Mast 121, Mast 120, Mast 119, Mast 118	Fernmeldekabel	FM-Kabel			Deutsche Telekom Friedrich-Ebert-Allee 140 53113 Bonn	Längsverlauf und Kreuzung bis Hausanschluss	6,2 E Unterirdische Anlagen
Westl. Zuwegung zu Mast 122, Mast 121, Mast 120, Mast 119, Mast 118	Hoch-, Mittel- und Niederspannungskabel	MSP-Kabel			AVACON Bürgermeister-Stahn-Wall 1 31582 Nienburg	Längsverlauf und Kreuzung	6,1 C Unterirdische Anlagen
Westl. Zuwegung zu Mast 122, Mast 121, Mast 120, Mast 119, Mast 118	Wasserschutz- und Überschwemmungsgebiet	Wasserschutzzone III			Landkreis Nienburg/Weser Fachdienst Wasserwirtschaft Kreishaus am Schloßplatz 31582 Nienburg	Fortsetzung Zuwegung zu Mast 116, Mast 117, Zuwegung zu Gerüstfläche südl. Mast 116	3,4 Gewässer
Westl. Zuwegung zu Mast 122, Mast 123	Wasserschutz- und Überschwemmungsgebiet	Wasserschutzzone III			Landkreis Nienburg/Weser Fachdienst Wasserwirtschaft Kreishaus am Schloßplatz 31582 Nienburg	Fortsetzung Westl. Zuwegung zu Mast 122, Mast 121, Mast 120, Mast 119, Mast 118	3,4 Gewässer
Westl. Zuwegung zu Mast 122, Mast 123	Richtfunkstrecke	Schutzbereich 30 m			Telefónica Germany GmbH & Co. OHG Georg-Brauchle-Ring 50 80992 München		5,4 A Nachrichtentechnik



		Verzeichnis der betroffenen TÖB der Zuwegungen			Planfeststellungsunterlage		aufgestellt 15.12.2021 Bayreuth, den i.V. <i>S. Salzer</i> i.V. <i>Markus Rühl</i>		
Leitungsname: 220-kV-Leitung Landesbergen - Sottrum LH-10-2010, Rückbau					Trassierungsfirma: imp GmbH Bünnertshofstr. 10 44379 Dortmund				
						Stand:			
						aufgestellt 01.12.2021		Datum Kämpfer/ imp	
						geprüft 02.12.2021		Name Schmid/ imp	
Zuwegung (von Straße Richtung Mast)	Kreuzung mit	Nähere Bezeichnung	zwischen Masten der gekreuzten Ltg. Nr. Nr.		Besitzer oder zuständiger Behörde	Bemerkungen		BIS LUM Merkmal-Nr.	
Westl. Zuwegung zu Mast 122	Richtfunkstrecke	Schutzbereich 30 m			Telefónica Germany GmbH & Co. OHG Georg-Brauchle-Ring 50 80992 München			5,4	Nachrichtentechnik
Westl. Zuwegung zu Mast 122	Freileitung mit UN >= 110kV	380-kV-Ltg. LH-10-3039 Stade - Landesbergen	3103	3104	TenneT TSO GmbH Bernecker Str. 70 95444 Bayreuth	Neubau		4,4	Starkstrom-Freileitungen
Westl. Zuwegung zu Mast 122	Hoch-, Mittel- und Niederspannungskabel	NSP-Kabel			AVACON Bürgermeister-Stahn-Wall 1 31582 Nienburg			6,1	Unterirdische Anlagen
Westl. Zuwegung zu Mast 122	Fernmeldekabel	FM-Kabel			Deutsche Telekom Friedrich-Ebert-Allee 140 53113 Bonn			6,2	Unterirdische Anlagen
Westl. Zuwegung zu westl. Gerüstfläche Mast 122	Richtfunkstrecke	Schutzbereich 30 m			Telefónica Germany GmbH & Co. OHG Georg-Brauchle-Ring 50 80992 München			5,4	Nachrichtentechnik
Westl. Zuwegung zu westl. Gerüstfläche Mast 122	Freileitung mit UN >= 110kV	380-kV-Ltg. LH-10-3039 Stade - Landesbergen	3103	3104	TenneT TSO GmbH Bernecker Str. 70 95444 Bayreuth	Neubau; Schutzstreifen		4,4	Starkstrom-Freileitungen
Westl. Zuwegung zu westl. Gerüstfläche Mast 122	Hoch-, Mittel- und Niederspannungskabel	NSP-Kabel			AVACON Bürgermeister-Stahn-Wall 1 31582 Nienburg			6,1	Unterirdische Anlagen
Westl. Zuwegung zu westl. Gerüstfläche Mast 122	Fernmeldekabel	FM-Kabel			Deutsche Telekom Friedrich-Ebert-Allee 140 53113 Bonn			6,2	Unterirdische Anlagen
Kreuzung Gerüstfläche Mast 122	Richtfunkstrecke	Schutzbereich 30 m			Telefónica Germany GmbH & Co. OHG Georg-Brauchle-Ring 50 80992 München	Schutzbereich		5,4	Nachrichtentechnik
Kreuzung Gerüstfläche Mast 122	Freileitung mit UN >= 110kV	380-kV-Ltg. LH-10-3039 Stade - Landesbergen	3103	3104	TenneT TSO GmbH Bernecker Str. 70 95444 Bayreuth	Neubau; Schutzstreifen		4,4	Starkstrom-Freileitungen
Kreuzung Gerüstfläche Mast 122	Wasserschutz- und Überschwemmungsgebiet	Wasserschutzzone III			Landkreis Nienburg/Weser Fachdienst Wasserwirtschaft Kreishaus am Schloßplatz 31582 Nienburg	Fortsetzung Westl. Zuwegung zu Mast 122, Mast 123		3,4	Gewässer


		Verzeichnis der betroffenen TÖB der Zuwegungen			Planfeststellungsunterlage		aufgestellt 15.12.2021 Bayreuth, den i.V. <i>S. Salzer</i> i.V. <i>Markus Röhrl</i>		
Leitungsname: 220-kV-Leitung Landesbergen - Sottrum LH-10-2010, Rückbau					Trassierungsfirma: imp GmbH Bünnerrhelfstr.10 44379 Dortmund				
						Stand: aufgestellt 01.12.2021 geprüft 02.12.2021		Datum Name Kämpfer/ imp Schmid/ imp	
Zuwegung (von Straße Richtung Mast)	Kreuzung mit	Nähere Bezeichnung	zwischen Masten der gekreuzten Ltg. Nr. Nr.		Besitzer oder zuständiger Behörde	Bemerkungen	BIS LUM Merkmal-Nr.		
Kreuzung Arbeitsfläche Mast 122	Fernmeldekabel	FM-Kabel			Deutsche Telekom Friedrich-Ebert-Allee 140 53113 Bonn		6,2 Unterirdische Anlagen		
Kreuzung Arbeitsfläche Mast 122	Richtfunkstrecke	Schutzbereich 30 m			Telefónica Germany GmbH & Co. OHG Georg-Brauchle-Ring 50 80992 München		5,4 B Nachrichtentechnik		
Kreuzung Arbeitsfläche Mast 122	Freileitung mit UN >= 110kV	380-kV-Ltg. LH-10-3039 Stade - Landesbergen	3103	3104	TenneT TSO GmbH Bernecker Str. 70 95444 Bayreuth	Neubau; Schutzstreifen	4,4 Starkstrom-Freileitungen		
Westl. Zuwegung zu Mast 121, Mast 120, Mast 119, Mast 118	Wasserschutz- und Überschwemmungsgebiet	Wasserschutzzone III			Landkreis Nienburg/Weser Fachdienst Wasserwirtschaft Kreishaus am Schloßplatz 31582 Nienburg	Fortsetzung Westl. Zuwegung zu Mast 122, Mast 123	3,4 Gewässer		
Westl. Zuwegung zu Mast 121, Mast 120, Mast 119, Mast 118	Fernmeldekabel	2x FM-Erdkabel + LWL-Leerrohr			AVACON Bürgermeister-Stahn-Wall 1 31582 Nienburg	Längsverlauf und Kreuzung	6,2 A Unterirdische Anlagen		
Westl. Zuwegung zu Mast 121, Mast 120, Mast 119, Mast 118	Fernmeldekabel	FM-Kabel			Deutsche Telekom Friedrich-Ebert-Allee 140 53113 Bonn	Längsverlauf und Kreuzung	6,2 B Unterirdische Anlagen		
Westl. Zuwegung zu Mast 121	Wasserschutz- und Überschwemmungsgebiet	Wasserschutzzone III			Landkreis Nienburg/Weser Fachdienst Wasserwirtschaft Kreishaus am Schloßplatz 31582 Nienburg	Fortsetzung Westl. Zuwegung zu Mast 121, Mast 120, Mast 119, Mast 118	3,4 Gewässer		
Westl. Zuwegung zu Mast 121	Freileitung mit UN >= 110kV	380-kV-Ltg. LH-10-3039 Stade - Landesbergen	3104	3105	TenneT TSO GmbH Bernecker Str. 70 95444 Bayreuth	Neubau	4,4 Starkstrom-Freileitungen		
Westl. Zuwegung zu Mast 120, Mast 119, Mast 118	Wasserschutz- und Überschwemmungsgebiet	Wasserschutzzone III			Landkreis Nienburg/Weser Fachdienst Wasserwirtschaft Kreishaus am Schloßplatz 31582 Nienburg	Fortsetzung Westl. Zuwegung zu Mast 121, Mast 120, Mast 119, Mast 118	3,4 A Gewässer		
Westl. Zuwegung zu Mast 120, Mast 119, Mast 118	Fernmeldekabel	FM-Erdkabel			AVACON Bürgermeister-Stahn-Wall 1 31582 Nienburg	Längsverlauf und Kreuzung	6,2 A Unterirdische Anlagen		
Westl. Zuwegung zu Mast 120, Mast 119, Mast 118	Fernmeldekabel	FM-Erdkabel + LWL-Leerrohr			AVACON Bürgermeister-Stahn-Wall 1 31582 Nienburg	Längsverlauf und Kreuzung	6,2 B Unterirdische Anlagen		

Zuwegung (von Straße Richtung Mast)		Kreuzung mit	Nähere Bezeichnung	zwischen Masten der gekreuzten Ltg. Nr. Nr.		Besitzer oder zuständiger Behörde	Bemerkungen	BIS LUM Merkmal-Nr.
Leitungsname: 220-kV-Leitung Landesbergen - Sottrum LH-10-2010, Rückbau						Trassierungsfirma: imp GmbH Bünnerhelfstr.10 44379 Dortmund 	aufgestellt 15.12.2021 Bayreuth, den i.V. <i>S. Salzer</i> i.V. <i>Markus Rühl</i> Stand: aufgestellt 01.12.2021 Datum Name Kämpfer/ imp geprüft 02.12.2021 Name Schmid/ imp	
Westl. Zuwegung zu Mast 120, Mast 119, Mast 118		Fernmeldekabel	FM-Kabel			Deutsche Telekom Friedrich-Ebert-Allee 140 53113 Bonn	Längsverlauf und Kreuzung	6,2 C Unterirdische Anlagen
Westl. Zuwegung zu Mast 120, Mast 119, Mast 118		Hoch-, Mittel- und Niederspannungskabel	MSP-Kabel			AVACON Bürgermeister-Stahn-Wall 1 31582 Nienburg	Längsverlauf und Kreuzung	6,1 Unterirdische Anlagen
Westl. Zuwegung zu Mast 120, Mast 119, Mast 118		Wasserschutz- und Überschwemmungsgebiet	Wasserschutzzone II			Landkreis Nienburg/Weser Fachdienst Wasserwirtschaft Kreishaus am Schloßplatz 31582 Nienburg		3,4 B Gewässer
Westl. Zuwegung zu Mast 120		Wasserschutz- und Überschwemmungsgebiet	Wasserschutzzone III			Landkreis Nienburg/Weser Fachdienst Wasserwirtschaft Kreishaus am Schloßplatz 31582 Nienburg	Fortsetzung Westl. Zuwegung zu Mast 120, Mast 119, Mast 118	3,4 Gewässer
Westl. Zuwegung zu Mast 120		Freileitung mit UN >= 110kV	380-kV-Ltg. LH-10-3039 Stade - Landesbergen	3105	3106	TenneT TSO GmbH Bernecker Str. 70 95444 Bayreuth	Neubau	4,4 Starkstrom-Freileitungen
Westl. Zuwegung zu Mast 119, Mast 118		Wasserschutz- und Überschwemmungsgebiet	Wasserschutzzone III			Landkreis Nienburg/Weser Fachdienst Wasserwirtschaft Kreishaus am Schloßplatz 31582 Nienburg	Fortsetzung Westl. Zuwegung zu Mast 120, Mast 119, Mast 118	3,4 Gewässer
Westl. Zuwegung zu Mast 119, Mast 118		Fernmeldekabel	FM-Erdkabel			AVACON Bürgermeister-Stahn-Wall 1 31582 Nienburg	Längsverlauf und Kreuzung	6,2 A Unterirdische Anlagen
Westl. Zuwegung zu Mast 119, Mast 118		Fernmeldekabel	FM-Erdkabel + LWL-Leerrohr			AVACON Bürgermeister-Stahn-Wall 1 31582 Nienburg	Längsverlauf und Kreuzung	6,2 B Unterirdische Anlagen
Westl. Zuwegung zu Mast 119, Mast 118		Fernmeldekabel	FM-Kabel			Deutsche Telekom Friedrich-Ebert-Allee 140 53113 Bonn	Längsverlauf und Kreuzung	6,2 C Unterirdische Anlagen
Westl. Zuwegung zu Mast 119, Mast 118		Hoch-, Mittel- und Niederspannungskabel	MSP-Kabel			AVACON Bürgermeister-Stahn-Wall 1 31582 Nienburg	Längsverlauf und Kreuzung	6,1 Unterirdische Anlagen
Westl. Zuwegung zu Mast 119, Mast 118		Hochdruckwasserleitungen	TW-Ltg. DN 250 PVC			Wasserversorgung Samtgemeinde Grafschaft Hoya Am Kanal 9 27318 Hoya	Längsverlauf und Kreuzung	6,5 Unterirdische Anlagen

		Verzeichnis der betroffenen TÖB der Zuwegungen			Planfeststellungsunterlage		aufgestellt 15.12.2021 Bayreuth, den i.V. <i>S. Salzer</i> i.V. <i>Markus Rühl</i>										
Leitungsname: 220-kV-Leitung Landesbergen - Sottrum LH-10-2010, Rückbau					Trassierungsfirma: imp GmbH Bünnertshofstr. 10 44379 Dortmund 		Stand: <table border="1"> <tr> <td></td> <td>Datum</td> <td>Name</td> </tr> <tr> <td>aufgestellt</td> <td>01.12.2021</td> <td>Kämper/ imp</td> </tr> <tr> <td>geprüft</td> <td>02.12.2021</td> <td>Schmid/ imp</td> </tr> </table>			Datum	Name	aufgestellt	01.12.2021	Kämper/ imp	geprüft	02.12.2021	Schmid/ imp
	Datum	Name															
aufgestellt	01.12.2021	Kämper/ imp															
geprüft	02.12.2021	Schmid/ imp															
Zuwegung (von Straße Richtung Mast)	Kreuzung mit	Nähere Bezeichnung	zwischen Masten der gekreuzten Ltg. Nr. Nr.		Besitzer oder zuständiger Behörde	Bemerkungen	BIS LUM Merkmal-Nr.										
Westl. Zuwegung zu Mast 119, Mast 118	Freileitung mit UN >= 110kV	380-kV-Ltg. LH-10-3039 Stade - Landesbergen	3105	3106	TenneT TSO GmbH Bernecker Str. 70 95444 Bayreuth	Neubau	4,4 Starkstrom-Freileitungen										
Westl. Zuwegung zu Mast 118, Zuwegung zu Gerüstflächen an Ortsverbindung	Wasserschutz- und Überschwemmungsgebiet	Wasserschutzzone III			Landkreis Nienburg/Weser Fachdienst Wasserwirtschaft Kreishaus am Schloßplatz 31582 Nienburg	Fortsetzung Westl. Zuwegung zu Mast 119, Mast 118	3,4 Gewässer										
Westl. Zuwegung zu Mast 118, Zuwegung zu Gerüstflächen an Ortsverbindung	Fernmeldekabel	FM-Erdkabel			AVACON Bürgermeister-Stahn-Wall 1 31582 Nienburg	Längsverlauf und Kreuzung	6,2 A Unterirdische Anlagen										
Westl. Zuwegung zu Mast 118, Zuwegung zu Gerüstflächen an Ortsverbindung	Fernmeldekabel	FM-Erdkabel + LWL-Leerrohr			AVACON Bürgermeister-Stahn-Wall 1 31582 Nienburg	Längsverlauf und Kreuzung	6,2 B Unterirdische Anlagen										
Westl. Zuwegung zu Mast 118, Zuwegung zu Gerüstflächen an Ortsverbindung	Fernmeldekabel	FM-Kabel			Deutsche Telekom Friedrich-Ebert-Allee 140 53113 Bonn	Längsverlauf und Kreuzung	6,2 C Unterirdische Anlagen										
Westl. Zuwegung zu Mast 118, Zuwegung zu Gerüstflächen an Ortsverbindung	Hoch-, Mittel- und Niederspannungskabel	MSP-Kabel			AVACON Bürgermeister-Stahn-Wall 1 31582 Nienburg	Längsverlauf und Kreuzung	6,1 Unterirdische Anlagen										
Westl. Zuwegung zu Mast 118, Zuwegung zu Gerüstflächen an Ortsverbindung	Hochdruckwasserleitungen	TW-Ltg. DN 250 PVC			Wasserversorgung Samtgemeinde Grafschaft Hoya Am Kanal 9 27318 Hoya	Längsverlauf und Kreuzung	6,5 Unterirdische Anlagen										
Westl. Zuwegung zu Mast 118, Zuwegung zu Gerüstflächen an Ortsverbindung	Freileitung mit UN >= 110kV	380-kV-Ltg. LH-10-3003 Landesbergen - Sottrum	91	90	TenneT TSO GmbH Bernecker Str. 70 95444 Bayreuth	Bestand; Schutzstreifen	4,4 Starkstrom-Freileitungen										
Westl. Zuwegung zu Mast 118, Zuwegung zu Gerüstflächen an Ortsverbindung	Fernmeldekabel	FM-Kabel			Deutsche Telekom Friedrich-Ebert-Allee 140 53113 Bonn	Längsverlauf und Kreuzung	6,2 D Unterirdische Anlagen										
Westl. Zuwegung zu Mast 118, Zuwegung zu Gerüstflächen an Ortsverbindung	Gasleitungen	Gasltg. VGM 150 PE-HD			Gasversorgung Grafschaft Hoya GmbH Am Kanal 9 27318 Hoya	Längsverlauf und Kreuzung	6,4 Unterirdische Anlagen										
Westl. Zuwegung zu Mast 118, Zuwegung zu Gerüstflächen an Ortsverbindung	Fernmeldekabel	FM-Kabel			Deutsche Telekom Friedrich-Ebert-Allee 140 53113 Bonn	Längsverlauf und Kreuzung	6,2 E Unterirdische Anlagen										

Zuwegung (von Straße Richtung Mast)		Kreuzung mit	Nähere Bezeichnung	zwischen Masten der gekreuzten Ltg.		Besitzer oder zuständiger Behörde	Bemerkungen	BIS LUM Merkmal-Nr.
Nr.	Nr.							
Westl. Zuwegung zu Mast 118, Zuwegung zu Gerüstflächen an Ortsverbindung		Fernmeldekabel	FM-Strecke			AVACON Bürgermeister-Stahn-Wall 1 31582 Nienburg	Lage ungenau, Material unbek	6,2 F Unterirdische Anlagen
Kreuzung Gerüstflächen an Ortsverbindung		Freileitung mit UN >= 110kV	380-kV-Ltg. LH-10-3039 Stade - Landesbergen			TenneT TSO GmbH Bernecker Str. 70 95444 Bayreuth	Neubau; Schutzstreifen	4,4 Starkstrom-Freileitungen
Kreuzung Gerüstflächen an Ortsverbindung		Fernmeldekabel	FM-Kabel			Deutsche Telekom Friedrich-Ebert-Allee 140 53113 Bonn		6,2 Unterirdische Anlagen
Kreuzung Gerüstflächen an Ortsverbindung		Wasserschutz- und Überschwemmungsgebiet	Wasserschutzzone III			Landkreis Nienburg/Weser Fachdienst Wasserwirtschaft Kreishaus am Schloßplatz 31582 Nienburg	Fortsetzung Westl. Zuwegung zu Mast 118, Zuwegung zu Gerüstflächen an Ortsverbindung	3,4 Gewässer
Kreuzung Rückbauflächen Mast 120, Mast 119, Mast 118		Wasserschutz- und Überschwemmungsgebiet	Wasserschutzzone III			Landkreis Nienburg/Weser Fachdienst Wasserwirtschaft Kreishaus am Schloßplatz 31582 Nienburg	Fortsetzung Westl. Zuwegung zu Mast 120, Mast 119, Mast 118	3,4 Gewässer
Östl. Zuwegung zu Mast 123, Mast 122, Zuwegung zu Gerüstfläche an Hauptkanal nördl. Mast 123		Hochdruckwasserleitungen	AW-Ltg. DN 125 PVC PN 10			Wasserversorgung Samtgemeinde Grafschaft Hoya Am Kanal 9 27318 Hoya	Längsverlauf und Kreuzung	6,5 A Unterirdische Anlagen
Östl. Zuwegung zu Mast 123, Mast 122, Zuwegung zu Gerüstfläche an Hauptkanal nördl. Mast 123		Gasleitungen	Gasltg. VGM 100 PVC			Gasversorgung Grafschaft Hoya GmbH Am Kanal 9 27318 Hoya	Längsverlauf und Kreuzung	6,4 Unterirdische Anlagen
Östl. Zuwegung zu Mast 123, Mast 122, Zuwegung zu Gerüstfläche an Hauptkanal nördl. Mast 123		Hochdruckwasserleitungen	TW-Ltg. DN 200 AZ			Wasserversorgung Samtgemeinde Grafschaft Hoya Am Kanal 9 27318 Hoya	Längsverlauf und Kreuzung	6,5 B Unterirdische Anlagen
Östl. Zuwegung zu Mast 123, Mast 122, Zuwegung zu Gerüstfläche an Hauptkanal nördl. Mast 123		Fernmeldekabel	FM-Kabel			Deutsche Telekom Friedrich-Ebert-Allee 140 53113 Bonn	Längsverlauf und Kreuzung	6,2 Unterirdische Anlagen
Östl. Zuwegung zu Mast 123, Mast 122, Zuwegung zu Gerüstfläche an Hauptkanal nördl. Mast 123		Freileitung mit UN >= 110kV	380-kV-Ltg. LH-10-3003 Landesbergen - Sottrum	93	94	TenneT TSO GmbH Bernecker Str. 70 95444 Bayreuth	Bestand	4,4 A Starkstrom-Freileitungen

Zuwegung (von Straße Richtung Mast)		Kreuzung mit	Nähere Bezeichnung	zwischen Masten der gekreuzten Ltg. Nr. Nr.		Besitzer oder zuständiger Behörde	Bemerkungen	BIS LUM Merkmal-Nr.	
Leitungsname: 220-kV-Leitung Landesbergen - Sottrum LH-10-2010, Rückbau						Trassierungsfirma: imp GmbH Bünnerhelfstr.10 44379 Dortmund	 Part of Sweco		
 Taking power further		Verzeichnis der betroffenen TÖB der Zuwegungen				Planfeststellungsunterlage		aufgestellt 15.12.2021 Bayreuth, den i.V. <i>Sälzer</i> i.V. <i>Markus Röhrl</i>	
Stand:		Datum		Name					
aufgestellt		01.12.2021		Kämper/ imp					
geprüft		02.12.2021		Schmid/ imp					
Östl. Zuwegung zu Mast 123, Mast 122, Zuwegung zu Gerüstfläche an Hauptkanal nördl. Mast 123	Freileitung mit UN >= 110kV	380-kV-Ltg. LH-10-3039 Stade - Landesbergen	3102	3103	TenneT TSO GmbH Bernecker Str. 70 95444 Bayreuth	Neubau	4,4 B Starkstrom-Freileitungen		
Östl. Zuwegung zu Mast 123	Freileitung mit UN >= 110kV	380-kV-Ltg. LH-10-3039 Stade - Landesbergen	3102	3103	TenneT TSO GmbH Bernecker Str. 70 95444 Bayreuth	Neubau	4,4 Starkstrom-Freileitungen		
Zuwegung zu Seilzugfläche süd. Mast 123	Freileitung mit UN >= 110kV	380-kV-Ltg. LH-10-3039 Stade - Landesbergen	3102	3103	TenneT TSO GmbH Bernecker Str. 70 95444 Bayreuth	Neubau; Schutzstreifen	4,4 Starkstrom-Freileitungen		
Kreuzung Gerüst-, Arbeits- und Seilzugfläche Mast 123	Freileitung mit UN >= 110kV	380-kV-Ltg. LH-10-3039 Stade - Landesbergen	3102	3103	TenneT TSO GmbH Bernecker Str. 70 95444 Bayreuth	Neubau; Schutzstreifen	4,4 Starkstrom-Freileitungen		
Östl. Zuwegung zu Mast 122	Hoch-, Mittel- und Niederspannungskabel	NSP-Kabel			AVACON Bürgermeister-Stahn-Wall 1 31582 Nienburg	Längsverlauf und Kreuzung	6,1 Unterirdische Anlagen		
Östl. Zuwegung zu Mast 122	Fernmeldekabel	FM-Kabel			Deutsche Telekom Friedrich-Ebert-Allee 140 53113 Bonn	Längsverlauf und Kreuzung	6,2 Unterirdische Anlagen		
Kreuzung Gerüstfläche an Hauptkanal nördl. Mast 123	Freileitung mit UN >= 110kV	380-kV-Ltg. LH-10-3039 Stade - Landesbergen	3102	3103	TenneT TSO GmbH Bernecker Str. 70 95444 Bayreuth	Neubau; Schutzstreifen	4,4 Starkstrom-Freileitungen		
Kreuzung Gerüstfläche an Hauptkanal nördl. Mast 123	Hochdruckwasserleitungen	TW_Ltg. DN 200 AZ			Wasserversorgung Samtgemeinde Grafschaft Hoya Am Kanal 9 27318 Hoya		6,5 A Unterirdische Anlagen		
Kreuzung Gerüstfläche an Hauptkanal nördl. Mast 123	Hochdruckwasserleitungen	AW-Druckltg. Dn 125 PVC PN 10			Wasserversorgung Samtgemeinde Grafschaft Hoya Am Kanal 9 27318 Hoya		6,5 B Unterirdische Anlagen		
Kreuzung Gerüstfläche an Hauptkanal nördl. Mast 123	Fernmeldekabel	FM-Kabel			Deutsche Telekom Friedrich-Ebert-Allee 140 53113 Bonn		6,2 A Unterirdische Anlagen		

		Verzeichnis der betroffenen TÖB der Zuwegungen			Planfeststellungsunterlage		aufgestellt 15.12.2021 Bayreuth, den i.V. <i>Sälzer</i> i.V. <i>Mark Rühl</i>										
Leitungsname: 220-kV-Leitung Landesbergen - Sottrum LH-10-2010, Rückbau					Trassierungsfirma: imp GmbH Bünnertelfstr.10 44379 Dortmund		Stand: <table border="1"> <tr> <td></td> <td>Datum</td> <td>Name</td> </tr> <tr> <td>aufgestellt</td> <td>01.12.2021</td> <td>Kämper/ imp</td> </tr> <tr> <td>geprüft</td> <td>02.12.2021</td> <td>Schmid/ imp</td> </tr> </table>			Datum	Name	aufgestellt	01.12.2021	Kämper/ imp	geprüft	02.12.2021	Schmid/ imp
	Datum	Name															
aufgestellt	01.12.2021	Kämper/ imp															
geprüft	02.12.2021	Schmid/ imp															
Zuwegung (von Straße Richtung Mast)		Kreuzung mit	Nähere Bezeichnung	zwischen Masten der gekrenzten Ltg. Nr. Nr.	Besitzer oder zuständiger Behörde	Bemerkungen	BIS LUM Merkmal-Nr.										
Kreuzung Gerüstfläche an Hauptkanal nördl. Mast 123		Gasleitungen	Gasltg. VGM 100 PVC		Gasversorgung Grafschaft Hoya GmbH Am Kanal 9 27318 Hoya		6,4 Unterirdische Anlagen										
Kreuzung Gerüstfläche an Hauptkanal nördl. Mast 123		Fernmeldekabel	FM-Kabel		Deutsche Telekom Friedrich-Ebert-Allee 140 53113 Bonn		6,2 B Unterirdische Anlagen										
Zuwegung zu Mast 124		Freileitung mit UN >= 110kV	380-kV-Ltg. LH-10-3039 Stade - Landesbergen	3103 3101	TenneT TSO GmbH Bernecker Str. 70 95444 Bayreuth	Neubau; Schutzstreifen; Längsverlauf	4,4 Starkstrom-Freileitungen										
Östl. Zuwegung zu Mast 125, Mast 126, Mast 127, Zuwegung zu südl. Gerüstfläche Mast 125		Fernmeldekabel	FM-Kabel		Deutsche Telekom Friedrich-Ebert-Allee 140 53113 Bonn	Längsverlauf und Kreuzung	6,2 A Unterirdische Anlagen										
Östl. Zuwegung zu Mast 125, Mast 126, Mast 127, Zuwegung zu südl. Gerüstfläche Mast 125		Freileitung mit UN >= 110kV	HS-Freileitung LH-10-1059	110 111	AVACON Bürgermeister-Stahn-Wall 1 31582 Nienburg		4,4 A Starkstrom-Freileitungen										
Östl. Zuwegung zu Mast 125, Mast 126, Mast 127, Zuwegung zu südl. Gerüstfläche Mast 125		Fernmeldekabel	FM-Kabel		Deutsche Telekom Friedrich-Ebert-Allee 140 53113 Bonn	Längsverlauf und Kreuzung	6,2 B Unterirdische Anlagen										
Östl. Zuwegung zu Mast 125, Mast 126, Mast 127, Zuwegung zu südl. Gerüstfläche Mast 125		Freileitung mit UN >= 110kV	HS-Freileitung LH-10-1059	111 112	AVACON Bürgermeister-Stahn-Wall 1 31582 Nienburg		4,4 B Starkstrom-Freileitungen										
Östl. Zuwegung zu Mast 125, Mast 126, Mast 127, Zuwegung zu südl. Gerüstfläche Mast 125		Freileitung mit UN >= 110kV	380-kV-Ltg. LH-10-3003 Landesbergen - Sottrum	94 95	TenneT TSO GmbH Bernecker Str. 70 95444 Bayreuth	Bestand	4,4 C Starkstrom-Freileitungen										
Östl. Zuwegung zu Mast 125, Mast 126, Mast 127, Zuwegung zu südl. Gerüstfläche Mast 125		Fernmeldekabel	FM-Erdkabel + LWL-Leerrohr		AVACON Bürgermeister-Stahn-Wall 1 31582 Nienburg		6,2 C Unterirdische Anlagen										
Östl. Zuwegung zu Mast 125, Mast 126, Mast 127, Zuwegung zu südl. Gerüstfläche Mast 125		Fernmeldekabel	FM-Erdkabel		AVACON Bürgermeister-Stahn-Wall 1 31582 Nienburg		6,2 D Unterirdische Anlagen										

Zuwegung (von Straße Richtung Mast)		Kreuzung mit	Nähere Bezeichnung	zwischen Masten der gekreuzten Ltg. Nr. Nr.		Besitzer oder zuständiger Behörde	Bemerkungen	BIS LUM Merkmal-Nr.
Östl. Zuwegung zu Mast 125, Mast 126, Mast 127, Zuwegung zu südl. Gerüstfläche Mast 125		Hoch-, Mittel- und Niederspannungskabel	MSP-Kabel			AVACON Bürgermeister-Stahn-Wall 1 31582 Nienburg		6,1 Unterirdische Anlagen
Östl. Zuwegung zu Mast 125, Mast 126, Mast 127		Fernmeldekabel	FM-Erdkabel + LWL-Leerrohr			AVACON Bürgermeister-Stahn-Wall 1 31582 Nienburg	Längsverlauf und Kreuzung	6,2 A Unterirdische Anlagen
Östl. Zuwegung zu Mast 125, Mast 126, Mast 127		Fernmeldekabel	FM-Erdkabel			AVACON Bürgermeister-Stahn-Wall 1 31582 Nienburg	Längsverlauf und Kreuzung	6,2 B Unterirdische Anlagen
Östl. Zuwegung zu Mast 125, Mast 126, Mast 127		Hoch-, Mittel- und Niederspannungskabel	MSP-Kabel			AVACON Bürgermeister-Stahn-Wall 1 31582 Nienburg	Längsverlauf und Kreuzung	6,1 Unterirdische Anlagen
Östl. Zuwegung zu Mast 126, Mast 127		Fernmeldekabel	FM-Erdkabel + LWL-Leerrohr			AVACON Bürgermeister-Stahn-Wall 1 31582 Nienburg	Längsverlauf und Kreuzung	6,2 A Unterirdische Anlagen
Östl. Zuwegung zu Mast 126, Mast 127		Fernmeldekabel	FM-Erdkabel			AVACON Bürgermeister-Stahn-Wall 1 31582 Nienburg	Längsverlauf und Kreuzung	6,2 B Unterirdische Anlagen
Östl. Zuwegung zu Mast 126, Mast 127		Hoch-, Mittel- und Niederspannungskabel	MSP-Kabel			AVACON Bürgermeister-Stahn-Wall 1 31582 Nienburg	Längsverlauf und Kreuzung	6,1 Unterirdische Anlagen
Östl. Zuwegung zu Mast 127		Fernmeldekabel	FM-Kabel			Deutsche Telekom Friedrich-Ebert-Allee 140 53113 Bonn	Längsverlauf und Kreuzung	6,2 A Unterirdische Anlagen
Östl. Zuwegung zu Mast 127		Fernmeldekabel	FM-Erdkabel + LWL-Leerrohr			AVACON Bürgermeister-Stahn-Wall 1 31582 Nienburg	Längsverlauf und Kreuzung	6,2 B Unterirdische Anlagen
Westl. Zuwegung zu Mast 126		Fernmeldekabel	FM-Kabel			Deutsche Telekom Friedrich-Ebert-Allee 140 53113 Bonn		6,2 A Unterirdische Anlagen
Westl. Zuwegung zu Mast 126		Hoch-, Mittel- und Niederspannungskabel	MSP-Kabel a.B			AVACON Bürgermeister-Stahn-Wall 1 31582 Nienburg	Kreuzung und Längsverlauf	6,1 A Unterirdische Anlagen
Westl. Zuwegung zu Mast 126		Fernmeldekabel	FM-Kabel			Deutsche Telekom Friedrich-Ebert-Allee 140 53113 Bonn	Längsverlauf und Kreuzung	6,2 B Unterirdische Anlagen



Verzeichnis der betroffenen TÖB der Zuwegungen

Planfeststellungsunterlage

aufgestellt 15.12.2021
Bayreuth, deni.V. *S. Salzer* i.V. *Manfred Röhler*

Leitungsname:


220-kV-Leitung Landesbergen - Sottrum
LH-10-2010, Rückbau

Trassierungsfirma:



imp GmbH
Bünnerhelfstr. 10
44379 Dortmund

Stand:

	Datum	Name
aufgestellt	01.12.2021	Kämper/ imp
geprüft	02.12.2021	Schmid/ imp

Zuwegung (von Straße Richtung Mast)		Kreuzung mit	Nähere Bezeichnung	zwischen Masten der gekreuzten Ltg. Nr. Nr.		Besitzer oder zuständiger Behörde	Bemerkungen	BIS LUM Merkmal-Nr.	
Leitungsname: 220-kV-Leitung Landesbergen - Sottrum LH-10-2010, Rückbau						Trassierungsfirma: imp GmbH Bünnerhelfstr.10 44379 Dortmund	aufgestellt 15.12.2021 Bayreuth, den i.V. <i>S. Salzer</i> i.V. <i>Markus Rühl</i>		
						 Part of Sweco	Stand:		
							aufgestellt	Datum	Name
							geprüft	02.12.2021	Schmid/ imp
Westl. Zuwegung zu Mast 126	Hoch-, Mittel- und Niederspannungskabel	MSP-Kabel				AVACON Bürgermeister-Stahn-Wall 1 31582 Nienburg	Längsverlauf und Kreuzung	6,1 B Unterirdische Anlagen	
Westl. Zuwegung zu Mast 126	Hoch-, Mittel- und Niederspannungskabel	NSP-Kabel				AVACON Bürgermeister-Stahn-Wall 1 31582 Nienburg	Längsverlauf und Kreuzung bis Hausanschluss	6,1 C Unterirdische Anlagen	
Westl. Zuwegung zu Mast 126	Fernmeldekabel	FM-Erdkabel				AVACON Bürgermeister-Stahn-Wall 1 31582 Nienburg		6,2 C Unterirdische Anlagen	
Westl. Zuwegung zu Mast 126	Hoch-, Mittel- und Niederspannungskabel	MSP-Kabel				AVACON Bürgermeister-Stahn-Wall 1 31582 Nienburg		6,1 D Unterirdische Anlagen	
Westl. Zuwegung zu Mast 126	Fernmeldekabel	FM-Erdkabel + LWL-Leerrohr PE DN 60				AVACON Bürgermeister-Stahn-Wall 1 31582 Nienburg		6,2 D Unterirdische Anlagen	
Westl. Zuwegung zu Mast 126	Richtfunkstrecke	Schutzbereich 30 m				Telefónica Germany GmbH & Co. OHG Georg-Brauchle-Ring 50 80992 München		5,4 Nachrichtentechnik	
Westl. Zuwegung zu Mast 126	Fernmeldekabel	FM-Kabel				Deutsche Telekom Friedrich-Ebert-Allee 140 53113 Bonn	Längsverlauf und Kreuzung	6,2 E Unterirdische Anlagen	
Westl. Zuwegung zu Mast 126	Fernmeldekabel	FM-Kabel				Deutsche Telekom Friedrich-Ebert-Allee 140 53113 Bonn	Längsverlauf und Kreuzung	6,2 F Unterirdische Anlagen	
Westl. Zuwegung zu Mast 126	Freileitung mit UN >= 110kV	380-kV-Ltg. LH-10-3039 Stade - Landesbergen	3101	3005		TenneT TSO GmbH Bernecker Str. 70 95444 Bayreuth	Neubau	4,4 Starkstrom-Freileitungen	
Kreuzung nördl. Gerüstfläche Mast 126	Fernmeldekabel	FM-Kabel				Deutsche Telekom Friedrich-Ebert-Allee 140 53113 Bonn		6,2 Unterirdische Anlagen	
Zuwegung zu Mast 128, Mast 129, Mast 130	Freileitung mit UN >= 110kV	HS-Freileitung LH-10-1059	117	118		AVACON Bürgermeister-Stahn-Wall 1 31582 Nienburg		4,4 A Starkstrom-Freileitungen	
Zuwegung zu Mast 128, Mast 129, Mast 130	Freileitung mit UN >= 110kV	380-kV-Ltg. LH-10-3003 Landesbergen - Sottrum	97	98		TenneT TSO GmbH Bernecker Str. 70 95444 Bayreuth	Bestand	4,4 B Starkstrom-Freileitungen	

		Verzeichnis der betroffenen TÖB der Zuwegungen			Planfeststellungsunterlage		aufgestellt 15.12.2021 Bayreuth, den i.V. <i>Sälzer</i> i.V. <i>Mark Rühl</i>	
Leitungsname: 220-kV-Leitung Landesbergen - Sottrum LH-10-2010, Rückbau					Trassierungsfirma: imp GmbH Bünnertelfstr. 10 44379 Dortmund			
						Stand:		
						Datum Name		
						aufgestellt 01.12.2021 Käpper/ imp		
						geprüft 02.12.2021 Schmid/ imp		
Zuwegung (von Straße Richtung Mast)	Kreuzung mit	Nähere Bezeichnung	zwischen Masten der gekreuzten Ltg. Nr. Nr.		Besitzer oder zuständiger Behörde	Bemerkungen	BIS LUM Merkmal-Nr.	
Zuwegung zu Mast 128, Mast 129, Mast 130	Richtfunkstrecke	Schutzbereich 30 m			Telefónica Germany GmbH & Co. OHG Georg-Brauchle-Ring 50 80992 München		5,4 Nachrichtentechnik	
Zuwegung zu Mast 128	Richtfunkstrecke	Schutzbereich 30 m			Telefónica Germany GmbH & Co. OHG Georg-Brauchle-Ring 50 80992 München		5,4 A Nachrichtentechnik	
Zuwegung zu Mast 128	Richtfunkstrecke	HH 1384 Hoya 0			Deutsche Telekom Friedrich-Ebert-Allee 140 53113 Bonn	Schutzbereich 25 m	5,4 B Nachrichtentechnik	
Kreuzung Arbeitsfläche Mast 128	Richtfunkstrecke	Schutzbereich 30 m			Telefónica Germany GmbH & Co. OHG Georg-Brauchle-Ring 50 80992 München	Schutzbereich	5,4 C Nachrichtentechnik	
Kreuzung Arbeitsfläche Mast 128	Richtfunkstrecke	HH 1384 Hoya 0			Deutsche Telekom Friedrich-Ebert-Allee 140 53113 Bonn	Schutzbereich 25 m; Schutzbereich	5,4 D Nachrichtentechnik	
Zuwegung zu Mast 130	Richtfunkstrecke	Schutzbereich 30 m			Telefónica Germany GmbH & Co. OHG Georg-Brauchle-Ring 50 80992 München		5,4 Nachrichtentechnik	
Kreuzung Arbeitsfläche Mast 130	Richtfunkstrecke	Schutzbereich 30 m			Telefónica Germany GmbH & Co. OHG Georg-Brauchle-Ring 50 80992 München		5,4 Nachrichtentechnik	
Zuwegung zu Mast 132, Mast 131, Zuwegung zu Gerüstflächen an Ortsverbindung in Ortlage (Heesen) und L331	Fernmeldekabel	FM-Kabel			Deutsche Telekom Friedrich-Ebert-Allee 140 53113 Bonn		6,2 A Unterirdische Anlagen	
Zuwegung zu Mast 132, Mast 131, Zuwegung zu Gerüstflächen an Ortsverbindung in Ortlage (Heesen) und L331	Fernmeldekabel	FM-Erdkabel			AVACON Bürgermeister-Stahn-Wall 1 31582 Nienburg		6,2 B Unterirdische Anlagen	



		Verzeichnis der betroffenen TÖB der Zuwegungen			Planfeststellungsunterlage		aufgestellt 15.12.2021 Bayreuth, den i.V. <i>Sälzer</i> i.V. <i>Mark Rühl</i>		
Leitungsname: 220-kV-Leitung Landesbergen - Sottrum LH-10-2010, Rückbau					Trassierungsfirma: imp GmbH Bünnertelfstr.10 44379 Dortmund				
						Stand:			
						aufgestellt 01.12.2021		Datum Name Kämpfer/ imp	
						geprüft 02.12.2021		Name Schmid/ imp	
Zuwegung (von Straße Richtung Mast)	Kreuzung mit	Nähere Bezeichnung	zwischen Masten der gekreuzten Ltg. Nr. Nr.		Besitzer oder zuständiger Behörde	Bemerkungen	BIS LUM Merkmal-Nr.		
Zuwegung zu Mast 132, Mast 131, Zuwegung zu Gerüstflächen an Ortsverbindung in Ortlage (Heesen) und L331	Hoch-, Mittel- und Niederspannungskabel	MSP-Kabel			AVACON Bürgermeister-Stahn-Wall 1 31582 Nienburg	Längsverlauf und Kreuzung	6,1 A Unterirdische Anlagen		
Zuwegung zu Mast 132, Mast 131, Zuwegung zu Gerüstflächen an Ortsverbindung in Ortlage (Heesen) und L331	Hoch-, Mittel- und Niederspannungskabel	NSP-Kabel			AVACON Bürgermeister-Stahn-Wall 1 31582 Nienburg	Längsverlauf und Kreuzung	6,1 B Unterirdische Anlagen		
Zuwegung zu Mast 132, Mast 131, Zuwegung zu Gerüstflächen an Ortsverbindung in Ortlage (Heesen) und L331	Hoch-, Mittel- und Niederspannungskabel	Beleuchtungskabel			AVACON Bürgermeister-Stahn-Wall 1 31582 Nienburg	Längsverlauf und Kreuzung	6,1 C Unterirdische Anlagen		
Zuwegung zu Mast 132, Mast 131, Zuwegung zu Gerüstflächen an Ortsverbindung in Ortlage (Heesen) und L331	Hochdruckwasserleitungen	TW-Ltg. DN 200 PVC			Wasserversorgung Samtgemeinde Grafschaft Hoya Am Kanal 9 27318 Hoya		6,5 Unterirdische Anlagen		
Zuwegung zu Mast 132, Mast 131, Zuwegung zu Gerüstflächen an Ortsverbindung in Ortlage (Heesen) und L331	Hoch-, Mittel- und Niederspannungskabel	Beleuchtungskabel			AVACON Bürgermeister-Stahn-Wall 1 31582 Nienburg		6,1 D Unterirdische Anlagen		
Zuwegung zu Mast 132, Mast 131, Zuwegung zu Gerüstflächen an Ortsverbindung in Ortlage (Heesen) und L331	Hoch-, Mittel- und Niederspannungskabel	NSP-Kabel			AVACON Bürgermeister-Stahn-Wall 1 31582 Nienburg	Längsverlauf und Kreuzung	6,1 E Unterirdische Anlagen		
Zuwegung zu Mast 132, Mast 131, Zuwegung zu Gerüstflächen an Ortsverbindung in Ortlage (Heesen) und L331	Deutsche Telekom AG	FM-Freileitung			Deutsche Telekom Friedrich-Ebert-Allee 140 53113 Bonn		5,1 Nachrichtentechnik		
Zuwegung zu Mast 132, Mast 131, Zuwegung zu Gerüstflächen an Ortsverbindung in Ortlage (Heesen) und L331	Hoch-, Mittel- und Niederspannungskabel	Beleuchtungskabel			AVACON Bürgermeister-Stahn-Wall 1 31582 Nienburg		6,1 F Unterirdische Anlagen		

		Verzeichnis der betroffenen TÖB der Zuwegungen			Planfeststellungsunterlage		aufgestellt 15.12.2021 Bayreuth, den i.V. <i>Sälzer</i> i.V. <i>Mark Rühl</i>		
Leitungsname: 220-kV-Leitung Landesbergen - Sottrum LH-10-2010, Rückbau					Trassierungsfirma: imp GmbH Bünnherlfstr.10 44379 Dortmund				
						Stand:			
						aufgestellt 01.12.2021		Datum Kämpfer/ imp	
						geprüft 02.12.2021		Name Schmid/ imp	
Zuwegung (von Straße Richtung Mast)		Kreuzung mit	Nähere Bezeichnung	zwischen Masten der gekreuzten Ltg. Nr. Nr.		Besitzer oder zuständiger Behörde	Bemerkungen		BIS LUM Merkmal-Nr.
Zuwegung zu Gerüstflächen an Ortsverbindung in Ortlage (Heesen)		Hoch-, Mittel- und Niederspannungskabel	NSP-Kabel			AVACON Bürgermeister-Stahn-Wall 1 31582 Nienburg	Längsverlauf und Kreuzung im Kurvenbereich		6,1 A Unterirdische Anlagen
Zuwegung zu Gerüstflächen an Ortsverbindung in Ortlage (Heesen)		Hoch-, Mittel- und Niederspannungskabel	MSP-Kabel			AVACON Bürgermeister-Stahn-Wall 1 31582 Nienburg	Längsverlauf und Kreuzung im Kurvenbereich		6,1 B Unterirdische Anlagen
Zuwegung zu Gerüstflächen an Ortsverbindung in Ortlage (Heesen)		Hoch-, Mittel- und Niederspannungskabel	NSP-Kabel			AVACON Bürgermeister-Stahn-Wall 1 31582 Nienburg	Längsverlauf und Kreuzung im Kurvenbereich		6,1 Unterirdische Anlagen
Nördl. Zuwegung zu Gerüstflächen an Ortsverbindung in Ortlage (Heesen)		Hochdruckwasserleitungen	TW-Ltg. DN 200 PVC			Wasserversorgung Samtgemeinde Grafschaft Hoya Am Kanal 9 27318 Hoya			6,5 Unterirdische Anlagen
Südl. Zuwegung zu Gerüstflächen an Ortsverbindung in Ortlage (Heesen)		Hoch-, Mittel- und Niederspannungskabel	NSP-Kabel			AVACON Bürgermeister-Stahn-Wall 1 31582 Nienburg			6,1 A Unterirdische Anlagen
Südl. Zuwegung zu Gerüstflächen an Ortsverbindung in Ortlage (Heesen)		Hoch-, Mittel- und Niederspannungskabel	MSP-Kabel			AVACON Bürgermeister-Stahn-Wall 1 31582 Nienburg			6,1 B Unterirdische Anlagen
Südl. Zuwegung zu Gerüstflächen an Ortsverbindung in Ortlage (Heesen)		Hoch-, Mittel- und Niederspannungskabel	NSP-Kabel			AVACON Bürgermeister-Stahn-Wall 1 31582 Nienburg			6,1 C Unterirdische Anlagen
Südl. Zuwegung zu Gerüstflächen an Ortsverbindung in Ortlage (Heesen)		Fernmeldekabel	FM-Kabel			Deutsche Telekom Friedrich-Ebert-Allee 140 53113 Bonn			6,2 Unterirdische Anlagen
Südl. Zuwegung zu Gerüstflächen an Ortsverbindung in Ortlage (Heesen)		Hoch-, Mittel- und Niederspannungskabel	Beleuchtungskabel			AVACON Bürgermeister-Stahn-Wall 1 31582 Nienburg			6,1 D Unterirdische Anlagen
Zuwegung zu Mast 132, Mast 131, Zuwegung zu Gerüstflächen an L331		Hoch-, Mittel- und Niederspannungskabel	NSP-Kabel			AVACON Bürgermeister-Stahn-Wall 1 31582 Nienburg			6,1 A Unterirdische Anlagen


		Verzeichnis der betroffenen TÖB der Zuwegungen			Planfeststellungsunterlage		aufgestellt 15.12.2021 Bayreuth, den i.V. <i>S. Salzer</i> i.V. <i>Markus Rühl</i>										
Leitungsname: 220-kV-Leitung Landesbergen - Sottrum LH-10-2010, Rückbau					Trassierungsfirma: imp GmbH Bünnertelfstr.10 44379 Dortmund		Stand: <table border="1"> <tr> <td></td> <td>Datum</td> <td>Name</td> </tr> <tr> <td>aufgestellt</td> <td>01.12.2021</td> <td>Kämper/ imp</td> </tr> <tr> <td>geprüft</td> <td>02.12.2021</td> <td>Schmid/ imp</td> </tr> </table>			Datum	Name	aufgestellt	01.12.2021	Kämper/ imp	geprüft	02.12.2021	Schmid/ imp
	Datum	Name															
aufgestellt	01.12.2021	Kämper/ imp															
geprüft	02.12.2021	Schmid/ imp															
Zuwegung (von Straße Richtung Mast)		Kreuzung mit	Nähere Bezeichnung	zwischen Masten der gekreuzten Ltg. Nr. Nr.		Besitzer oder zuständiger Behörde	Bemerkungen	BIS LUM Merkmal-Nr.									
Zuwegung zu Mast 132, Mast 131, Zuwegung zu Gerüstflächen an L331		Hoch-, Mittel- und Niederspannungskabel	MSP-Kabel			AVACON Bürgermeister-Stahn-Wall 1 31582 Nienburg		6,1 B Unterirdische Anlagen									
Zuwegung zu Mast 132, Mast 131, Zuwegung zu Gerüstflächen an L331		Fernmeldekabel	FM-Kabel			Deutsche Telekom Friedrich-Ebert-Allee 140 53113 Bonn	Längsverlauf und Kreuzung	6,2 Unterirdische Anlagen									
Zuwegung zu Mast 132, Mast 131, Zuwegung zu Gerüstflächen an L331		Hoch-, Mittel- und Niederspannungskabel	MSP-Kabel			AVACON Bürgermeister-Stahn-Wall 1 31582 Nienburg	Längsverlauf und Kreuzung im Kurvenbereich	6,1 C Unterirdische Anlagen									
Zuwegung zu Mast 131, Zuwegung zu Gerüstflächen an L331		Hoch-, Mittel- und Niederspannungskabel	MSP-Kabel			AVACON Bürgermeister-Stahn-Wall 1 31582 Nienburg	Längsverlauf und Kreuzung	6,1 Unterirdische Anlagen									
Zuwegung zu Mast 131, Zuwegung zu Gerüstflächen an L331		Richtfunkstrecke	Schutzbereich 25 m			Vodafone GmbH Amsinckstraße 61 20097 Hamburg		5,4 Nachrichtentechnik									
Zuwegung zu Mast 131		Hoch-, Mittel- und Niederspannungskabel	MSP-Kabel			AVACON Bürgermeister-Stahn-Wall 1 31582 Nienburg		6,1 Unterirdische Anlagen									
Kreuzung Arbeitsfläche Mast 131		Richtfunkstrecke	Schutzbereich 25 m			Vodafone GmbH Amsinckstraße 61 20097 Hamburg	Schutzbereich	5,4 Nachrichtentechnik									
Zuwegung zu Gerüstflächen an L331		Hoch-, Mittel- und Niederspannungskabel	MSP-Kabel			AVACON Bürgermeister-Stahn-Wall 1 31582 Nienburg	Längsverlauf und Kreuzung	6,1 Unterirdische Anlagen									
Kreuzung Gerüstflächen an L331		Hochdruckwasserleitungen	TW-Ltg. DN 100 PVC			Wasserversorgung Samtgemeinde Grafschaft Hoya Am Kanal 9 27318 Hoya		6,5 Unterirdische Anlagen									
Kreuzung Gerüstflächen an L331		Hoch-, Mittel- und Niederspannungskabel	MSP-Kabel			AVACON Bürgermeister-Stahn-Wall 1 31582 Nienburg		6,1 Unterirdische Anlagen									
Kreuzung Gerüstflächen an L331		Fernmeldekabel	FM-Kabel			Deutsche Telekom Friedrich-Ebert-Allee 140 53113 Bonn	Längsverlauf und Kreuzung	6,2 Unterirdische Anlagen									


		Verzeichnis der betroffenen TÖB der Zuwegungen			Planfeststellungsunterlage		aufgestellt 15.12.2021 Bayreuth, den i.V. <i>S. Salzer</i> i.V. <i>Markus Röhrl</i>										
Leitungsname: 220-kV-Leitung Landesbergen - Sottrum LH-10-2010, Rückbau					Trassierungsfirma: imp GmbH Bünnertelfstr. 10 44379 Dortmund		Stand: <table border="1"> <tr> <td></td> <td>Datum</td> <td>Name</td> </tr> <tr> <td>aufgestellt</td> <td>01.12.2021</td> <td>Kämper/ imp</td> </tr> <tr> <td>geprüft</td> <td>02.12.2021</td> <td>Schmid/ imp</td> </tr> </table>			Datum	Name	aufgestellt	01.12.2021	Kämper/ imp	geprüft	02.12.2021	Schmid/ imp
	Datum	Name															
aufgestellt	01.12.2021	Kämper/ imp															
geprüft	02.12.2021	Schmid/ imp															
Zuwegung (von Straße Richtung Mast)		Kreuzung mit	Nähere Bezeichnung	zwischen Masten der gekreuzten Ltg. Nr. Nr.		Besitzer oder zuständiger Behörde	Bemerkungen	BIS LUM Merkmal-Nr.									
Zuwegung zu Mast 138, Mast 137, Mast 136, Mast 135, Mast 134		Gasleitungen	Gasltg. VGM 50 PE-HD			Gasversorgung Grafschaft Hoya GmbH Am Kanal 9 27318 Hoya	Längsverlauf und Kreuzung	6,4 Unterirdische Anlagen									
Zuwegung zu Mast 138, Mast 137, Mast 136, Mast 135, Mast 134		Hoch-, Mittel- und Niederspannungskabel	Beleuchtungskabel			AVACON Bürgermeister-Stahn-Wall 1 31582 Nienburg		6,1 A Unterirdische Anlagen									
Zuwegung zu Mast 138, Mast 137, Mast 136, Mast 135, Mast 134		Hoch-, Mittel- und Niederspannungskabel	NSP-Kabel			AVACON Bürgermeister-Stahn-Wall 1 31582 Nienburg		6,1 B Unterirdische Anlagen									
Zuwegung zu Mast 138, Mast 137, Mast 136, Mast 135, Mast 134		Hoch-, Mittel- und Niederspannungskabel	Beleuchtungskabel			AVACON Bürgermeister-Stahn-Wall 1 31582 Nienburg	Längsverlauf und Kreuzung	6,1 C Unterirdische Anlagen									
Zuwegung zu Mast 138, Mast 137, Mast 136, Mast 135, Mast 134		Hoch-, Mittel- und Niederspannungskabel	NSP-Kabel			AVACON Bürgermeister-Stahn-Wall 1 31582 Nienburg	Längsverlauf und Kreuzung	6,1 D Unterirdische Anlagen									
Zuwegung zu Mast 138, Mast 137, Mast 136, Mast 135, Mast 134		Hochdruckwasserleitungen	TW-Ltg. DN 100 PVC			Wasserversorgung Samtgemeinde Grafschaft Hoya Am Kanal 9 27318 Hoya		6,5 Unterirdische Anlagen									
Zuwegung zu Mast 138, Mast 137, Mast 136, Mast 135, Mast 134		Freileitung mit UN >= 110kV	HS-Freileitung LH-10-1057	5	6	AVACON Bürgermeister-Stahn-Wall 1 31582 Nienburg		4,4 Starkstrom-Freileitungen									
Zuwegung zu Mast 138		Freileitung mit UN >= 110kV	HS-Freileitung LH-10-1057	5	6	AVACON Bürgermeister-Stahn-Wall 1 31582 Nienburg	Schutzstreifen	4,4 Starkstrom-Freileitungen									
Kreuzung Seilzugfläche westl. Mast 138		Freileitung mit UN >= 110kV	HS-Freileitung LH-10-1057	5	6	AVACON Bürgermeister-Stahn-Wall 1 31582 Nienburg		4,4 Starkstrom-Freileitungen									
Zuwegung zu Mast 137, Mast 136, Mast 135, Mast 134		Freileitung mit UN >= 110kV	HS-Freileitung LH-10-1057	5	6	AVACON Bürgermeister-Stahn-Wall 1 31582 Nienburg	Schutzstreifen	4,4 Starkstrom-Freileitungen									

		Verzeichnis der betroffenen TÖB der Zuwegungen			Planfeststellungsunterlage		aufgestellt 15.12.2021 Bayreuth, den i.V. <i>S. Salzer</i> i.V. <i>Markus Rühl</i>										
Leitungsname: 220-kV-Leitung Landesbergen - Sottrum LH-10-2010, Rückbau					Trassierungsfirma: imp GmbH Bünnertelfstr.10 44379 Dortmund		Stand: <table border="1"> <tr> <td></td> <td>Datum</td> <td>Name</td> </tr> <tr> <td>aufgestellt</td> <td>01.12.2021</td> <td>Kämper/ imp</td> </tr> <tr> <td>geprüft</td> <td>02.12.2021</td> <td>Schmid/ imp</td> </tr> </table>			Datum	Name	aufgestellt	01.12.2021	Kämper/ imp	geprüft	02.12.2021	Schmid/ imp
	Datum	Name															
aufgestellt	01.12.2021	Kämper/ imp															
geprüft	02.12.2021	Schmid/ imp															
Zuwegung (von Straße Richtung Mast)		Kreuzung mit	Nähere Bezeichnung	zwischen Masten der gekreuzten Ltg. Nr. Nr.		Besitzer oder zuständiger Behörde	Bemerkungen	BIS LUM Merkmal-Nr.									
Kreuzung Gerüstfläche südl. Mast 135	Hoch-, Mittel- und Niederspannungskabel	Kabeltrasse extern Variante 5 Windparkanschluss Hilgermissen			WEA Hoya Weser, über Samtgemeinde Grafschaft Hoya Schloßplatz 2 27318 Hoya			6,1 Unterirdische Anlagen									
Zuwegung zu Mast 134	Hoch-, Mittel- und Niederspannungskabel	Kabeltrasse extern Variante 5 Windparkanschluss Hilgermissen			WEA Hoya Weser, über Samtgemeinde Grafschaft Hoya Schloßplatz 2 27318 Hoya			6,1 Unterirdische Anlagen									
Zuwegung zu Mast 139	Hochdruckwasserleitungen	TW-Ltg. DN 100 PVC			Wasserversorgung Samtgemeinde Grafschaft Hoya Am Kanal 9 27318 Hoya			6,5 Unterirdische Anlagen									
Zuwegung zu Mast 139	Hoch-, Mittel- und Niederspannungskabel	Beleuchtungskabel			AVACON Bürgermeister-Stahn-Wall 1 31582 Nienburg			6,1 A Unterirdische Anlagen									
Zuwegung zu Mast 139	Hoch-, Mittel- und Niederspannungskabel	NSP-Kabel			AVACON Bürgermeister-Stahn-Wall 1 31582 Nienburg			6,1 B Unterirdische Anlagen									
Zuwegung zu Mast 139	Freileitung mit UN >= 110kV	220-kV-Ltg. Landesbergen - Sottrum	140	139	TenneT TSO GmbH Bernecker Str. 70 95444 Bayreuth	Bestand		4,4 Starkstrom-Freileitungen									
Zuwegung zu Seilzugfläche südl. Mast 139	Freileitung mit UN >= 110kV	HS-Freileitung LH-10-1057	4	5	AVACON Bürgermeister-Stahn-Wall 1 31582 Nienburg	Schutzstreifen		4,4 Starkstrom-Freileitungen									
Zuwegung zu Seilzugfläche und Ankerfläche nördl. K141	Fernmeldekabel	FM-Kabel			Deutsche Telekom Friedrich-Ebert-Allee 140 53113 Bonn			6,2 Unterirdische Anlagen									
Zuwegung zu Seilzugfläche und Ankerfläche nördl. K141	Gasleitungen	Gasltg. VGM 150 PE-HD			Gasversorgung Grafschaft Hoya GmbH Am Kanal 9 27318 Hoya			6,4 Unterirdische Anlagen									



	Verzeichnis der betroffenen TÖB der Zuwegungen	Planfeststellungsunterlage	aufgestellt 15.12.2021 Bayreuth, den i.V. <i>Sälzer</i> i.V. <i>Mark Rühl</i>									
Leitungsname: <p style="text-align: center;">220-kV-Leitung Landesbergen - Sottrum LH-10-2010, Rückbau</p>		Trassierungsfirma: imp GmbH Bünnertshelfstr.10 44379 Dortmund 	Stand: <table border="1" style="width:100%; border-collapse: collapse;"> <tr> <td></td> <td style="text-align: center;">Datum</td> <td style="text-align: center;">Name</td> </tr> <tr> <td>aufgestellt</td> <td style="text-align: center;">01.12.2021</td> <td style="text-align: center;">Kämper/ imp</td> </tr> <tr> <td>geprüft</td> <td style="text-align: center;">02.12.2021</td> <td style="text-align: center;">Schmid/ imp</td> </tr> </table>		Datum	Name	aufgestellt	01.12.2021	Kämper/ imp	geprüft	02.12.2021	Schmid/ imp
	Datum	Name										
aufgestellt	01.12.2021	Kämper/ imp										
geprüft	02.12.2021	Schmid/ imp										

Zuwegung (von Straße Richtung Mast)	Kreuzung mit	Nähere Bezeichnung	zwischen Masten der gekreuzten Ltg.		Besitzer oder zuständiger Behörde	Bemerkungen	BIS LUM Merkmal-Nr.
			Nr.	Nr.			
Zuwegung zu Seilzugfläche und Ankerfläche nördl. K141	Freileitung mit UN >= 110kV	HS-Freileitung LH-10-1057	4	3	AVACON Bürgermeister-Stahn-Wall 1 31582 Nienburg	Schutzstreifen	4,4 Starkstrom-Freileitungen
Kreuzung Ankerfläche nördl. K141	Freileitung mit UN >= 110kV	220-kV-Ltg. Landesbergen - Sottrum	139	140	AVACON Bürgermeister-Stahn-Wall 1 31582 Nienburg	Schutzstreifen	4,4 Starkstrom-Freileitungen
Zuwegung zu Mast 3 1057 (Avacon), Mast 133 1059 (Avacon), Zuwegung zu Provisorium	Fernmeldekabel	FM-Kabel			Deutsche Telekom Friedrich-Ebert-Allee 140 53113 Bonn		6,2 Unterirdische Anlagen
Zuwegung zu Mast 3 1057 (Avacon), Mast 133 1059 (Avacon), Zuwegung zu Provisorium	Freileitung mit UN >= 110kV	HS-Freileitung LH-10-1057	3	133	AVACON Bürgermeister-Stahn-Wall 1 31582 Nienburg		4,4 Starkstrom-Freileitungen
Zuwegung zu Mast 133 1059 (Avavon)	Freileitung mit UN >= 110kV	HS-Freileitung LH-10-1057	3	133	AVACON Bürgermeister-Stahn-Wall 1 31582 Nienburg		4,4 A Starkstrom-Freileitungen
Zuwegung zu Mast 133 1059 (Avavon)	Freileitung mit UN >= 110kV	HS-Freileitung LH-10-1057	3	133	AVACON Bürgermeister-Stahn-Wall 1 31582 Nienburg	Schutzstreifen; Fortsetzung von Zuwegung zu Mast 133	4,4 B Starkstrom-Freileitungen
Zuwegung zu Seilzugfläche nördl. Mast 133 1059 (Avavon)	Freileitung mit UN >= 110kV	HS-Freileitung LH-10-1059	133	134	AVACON Bürgermeister-Stahn-Wall 1 31582 Nienburg	Schutzstreifen	4,4 Starkstrom-Freileitungen
Zuwegung zu Ankerfläche südl. Mast 133 1059 (Avavon)	Freileitung mit UN >= 110kV	HS-Freileitung LH-10-1059			AVACON Bürgermeister-Stahn-Wall 1 31582 Nienburg		4,4 Starkstrom-Freileitungen
Kreuzung Seilzugfläche nördl. Mast 133 1059 (Avavon)	Freileitung mit UN >= 110kV	HS-Freileitung LH-10-1059	133	134	AVACON Bürgermeister-Stahn-Wall 1 31582 Nienburg	Schutzstreifen	4,4 Starkstrom-Freileitungen
Kreuzung Ankerfläche südl. Mast 133 1059 (Avavon)	Freileitung mit UN >= 110kV	HS-Freileitung LH-10-1059	133	o.Nr.	AVACON Bürgermeister-Stahn-Wall 1 31582 Nienburg		4,4 Starkstrom-Freileitungen
Kreuzung Provisoriumsfläche LH-10-1057 bei Mast 3 1057 (Avacon)	Freileitung mit UN >= 110kV	HS-Freileitung LH-10-1057	3	4	AVACON Bürgermeister-Stahn-Wall 1 31582 Nienburg		4,4 A Starkstrom-Freileitungen

		Verzeichnis der betroffenen TÖB der Zuwegungen			Planfeststellungsunterlage		aufgestellt 15.12.2021 Bayreuth, den i.V. <i>S. Salzer</i> i.V. <i>Markus Rühl</i>										
Leitungsname: 220-kV-Leitung Landesbergen - Sottrum LH-10-2010, Rückbau					Trassierungsfirma: imp GmbH Bünnertshofstr. 10 44379 Dortmund		Stand: <table border="1"> <tr> <td></td> <td>Datum</td> <td>Name</td> </tr> <tr> <td>aufgestellt</td> <td>01.12.2021</td> <td>Kämper/ imp</td> </tr> <tr> <td>geprüft</td> <td>02.12.2021</td> <td>Schmid/ imp</td> </tr> </table>			Datum	Name	aufgestellt	01.12.2021	Kämper/ imp	geprüft	02.12.2021	Schmid/ imp
	Datum	Name															
aufgestellt	01.12.2021	Kämper/ imp															
geprüft	02.12.2021	Schmid/ imp															
Zuwegung (von Straße Richtung Mast)		Kreuzung mit	Nähere Bezeichnung	zwischen Masten der gekreuzten Ltg. Nr. Nr.		Besitzer oder zuständiger Behörde	Bemerkungen	BIS LUM Merkmal-Nr.									
Kreuzung Provisoriumsfläche LH-10-1057 bei Mast 3 1057 (Avacon)		Gasleitungen	Gasltg. VGM 150 PE-HD			Gasversorgung Grafschaft Hoya GmbH Am Kanal 9 27318 Hoya		6,4 Unterirdische Anlagen									
Kreuzung Provisoriumsfläche LH-10-1057 bei Mast 3 1057 (Avacon)		Fernmeldekabel	FM-Kabel			Deutsche Telekom Friedrich-Ebert-Allee 140 53113 Bonn		6,2 Unterirdische Anlagen									
Kreuzung Provisoriumsfläche LH-10-1057 bei Mast 3 1057 (Avacon)		Hochdruckwasserleitungen	TW-Ltg. DN 100 PVC			Wasserversorgung Samtgemeinde Grafschaft Hoya Am Kanal 9 27318 Hoya	Lage ungenau	6,5 Unterirdische Anlagen									
Kreuzung Provisoriumsfläche LH-10-1057 bei Mast 3 1057 (Avacon)		Hoch-, Mittel- und Niederspannungskabel	NSP-Kabel			AVACON Bürgermeister-Stahn-Wall 1 31582 Nienburg		6,1 A Unterirdische Anlagen									
Kreuzung Provisoriumsfläche LH-10-1057 bei Mast 3 1057 (Avacon)		Hoch-, Mittel- und Niederspannungskabel	Beleuchtungskabel			AVACON Bürgermeister-Stahn-Wall 1 31582 Nienburg		6,1 B Unterirdische Anlagen									
Kreuzung Provisoriumsfläche LH-10-1057 bei Mast 3 1057 (Avacon)		Freileitung mit UN >= 110kV	HS-Freileitung LH-10-1057	4	5	AVACON Bürgermeister-Stahn-Wall 1 31582 Nienburg	Fortsetzung Kreuzung Provisoriumsfläche LH-10-1057 bei Mast 3 1057 (Avacon)	4,4 B Starkstrom-Freileitungen									


Aufgestellt: Bayreuth, den 15.12.2021				Trassierungsfirma:				Stand:			
TenneT TSO GmbH i.V. <u>Sälzer</u>				i.V. <u>Mark Roth</u>				imp GmbH Bünnerhelfstr. 10 44379 Dortmund			
											
aufgestellt		Datum		Name							
geprüft		06.12.2021		Kämper/ imp							
		07.12.2021		Grams/ imp							
Kreuzungsstelle Freileitung		Kreuzungsstelle Kabel		Kreuzungsnummer	Kreuzungsobjekt	Objektname	Objektnummer	Eigentümer/ Betreiber	Positionierung	Fremdkreuzungsstelle von Kreuzungsmast	Fremdkreuzungsstelle bis Kreuzungsmast
Kreuzungsfeld von Mast	Kreuzungsfeld bis Mast	Stationierung									
77	78	77/4.4A	Freileitung mit UN >= 110kV	Umbauleitung	380-kV-Ltg. LH-10-3039 Stade Landesbergen (Abschnitt 6)	TenneT TSO GmbH Bernecker Str. 70 95444 Bayreuth				77N	78N
77	78	77/4.4B	Freileitung mit UN >= 110kV	Schutzstreifen der Rückbauleitung; Längsführung	220-kV-Ltg. LH-10-2010 Landesbergen - Sottrum	TenneT TSO GmbH Bernecker Str. 70 95444 Bayreuth				98	100
77	78	77/6.4A	Gasleitungen		Gasitg. VGM 100 PE-HD	Gasversorgung Grafschaft Hoya GmbH Am Kanal 9 27318 Hoya					
77	78	77/6.5	Hochdruckwasserleitungen	Lage ungenau	Trinkwasserleitung	Wasserversorgung Samtgemeinde Grafschaft Hoya Am Kanal 9 27318 Hoya					
77	78	77/2.5	unklassifizierte Gemeinde- oder Ortsverbindungsstraße		Nordholz	Gemeinde Warpe über Samtgemeinde Grafschaft Hoya Schloßplatz 2 27318 Hoya					
77	78	77/6.1	Hoch-, Mittel- und Niederspannungskabel		MSP-Kabel	AVACON Bürgermeister-Stahn-Wall 1 31582 Nienburg					
77	78	77/2.6A	Wirtschaftsweg		bef. Weg	Gemeinde Warpe über Samtgemeinde Grafschaft Hoya Schloßplatz 2 27318 Hoya					
77	78	77/6.4B	Gasleitungen		Gasitg. VGM 50 PE-HD	Gasversorgung Grafschaft Hoya GmbH Am Kanal 9 27318 Hoya					
77	78	77/3.3	Bach oder See	ULV Meerbach und Führse	Graben	ULV Meerbach und Führse Kreisverband für Wasserwirtschaft Am Wall 2 31582 Nienburg					
77	78	77/2.6B	Wirtschaftsweg	Fortsetzung von 77-78, VER, 2.6A Straßen	unbef. Weg	Gemeinde Warpe über Samtgemeinde Grafschaft Hoya Schloßplatz 2 27318 Hoya					
78	79	78/3.3	Bach oder See	ULV Meerbach und Führse	Graben; Burdorfer Bach	ULV Meerbach und Führse Kreisverband für Wasserwirtschaft Am Wall 2 31582 Nienburg					
78	79	78/2.6	Wirtschaftsweg		unbef. Weg	Gemeinde Warpe über Samtgemeinde Grafschaft Hoya Schloßplatz 2 27318 Hoya					



Kreuzungsstelle Freileitung				Kreuzungsstelle Kabel		Kreuzungsnummer	Kreuzungsobjekt	Objektname	Objektnummer	Eigentümer/ Betreiber	Positionierung	Fremdkreuzungsstelle von Kreuzungsmast	Fremdkreuzungsstelle bis Kreuzungsmast													
Kreuzungsfeld von Mast	Kreuzungsfeld bis Mast	Stationierung																								
Aufgestellt: Bayreuth, den 15.12.2021					Trassierungsfirma:					Stand:																
TenneT TSO GmbH i.V. <u>Sälzer</u>					i.V. <u>Mark Roth</u>					imp GmbH Bünnerhelfstr.10 44379 Dortmund				<table border="1"> <tr> <td></td> <td>Datum</td> <td>Name</td> </tr> <tr> <td>aufgestellt</td> <td>06.12.2021</td> <td>Kämper/ imp</td> </tr> <tr> <td>geprüft</td> <td>07.12.2021</td> <td>Grams/ imp</td> </tr> </table>					Datum	Name	aufgestellt	06.12.2021	Kämper/ imp	geprüft	07.12.2021	Grams/ imp
	Datum	Name																								
aufgestellt	06.12.2021	Kämper/ imp																								
geprüft	07.12.2021	Grams/ imp																								
78	79	78/4.4A	Freileitung mit UN >= 110KV	Schutzstreifen der Rückbauleitung; Längsführung	220-kV-Ltg. LH-10-2010 Landesbergen - Sottrum	TenneT TSO GmbH Bernecker Str. 70 95444 Bayreuth				100	101															
78	79	78/6.4	Gasleitungen		Gasltg. VGM 50 PE-HD	Gasversorgung Grafschaft Hoya GmbH Am Kanal 9 27318 Hoya																				
78	79	78/6.5	Hochdruckwasserleitungen	Lage ungenau	Trinkwasserleitung	Wasserversorgung Samtgemeinde Grafschaft Hoya Am Kanal 9 27318 Hoya																				
78	79	78/2.5	unklassifizierte Gemeinde- oder Ortsverbindungsstraße		Warpe	Gemeinde Warpe über Samtgemeinde Grafschaft Hoya Schloßplatz 2 27318 Hoya																				
78	79	78/4.4B	Freileitung mit UN >= 110KV	Umbauleitung	380-kV-Ltg. LH-10-3003 Landesbergen - Sottrum	TenneT TSO GmbH Bernecker Str. 70 95444 Bayreuth				78A	79N															
78	79	78/4.4C	Freileitung mit UN >= 110KV	Neubauleitung	380-kV-Ltg. LH-10-3039 Stade Landesbergen	TenneT TSO GmbH Bernecker Str. 70 95444 Bayreuth				3120	3119															
79	80	79/4.4A	Freileitung mit UN >= 110KV	Neubauleitung; Fortsetzung von 78-79, LTG, 4.4C Starkstrom-Freileitungen; inkl. Mast WP15	380-kV-Ltg. LH-10-3039 Stade Landesbergen	TenneT TSO GmbH Bernecker Str. 70 95444 Bayreuth				3119	3118															
79	80	79/3.3	Bach oder See	WaBo Bückener Mühlenbach	Graben	WaBo Bückener Mühlenbach Kreisverband für Wasserwirtschaft Am Wall 2 31582 Nienburg																				
79	80	79/4.4B	Freileitung mit UN >= 110KV	Umbauleitung; Schutzstreifen	380-kV-Ltg. LH-10-3003 Landesbergen - Sottrum	TenneT TSO GmbH Bernecker Str. 70 95444 Bayreuth				79N	80N															

Zuwegung (von Straße Richtung Mast)		Kreuzung mit	Nähere Bezeichnung	zwischen Masten der gekreuzten Ltg. Nr. Nr.		Besitzer oder zuständiger Behörde	Bemerkungen	BIS LUM Merkmal-Nr.	
Leitungsname: 380-kV-Leitung Landesbergen - Sottrum LH-10-3003, Rückbau - Verlegung						Trassierungsfirma: imp GmbH Bünnerhelfstr. 10 44379 Dortmund	 Part of Sweco		
 Taking power further		Verzeichnis der betroffenen TÖB der Zuwegungen				Planfeststellungsunterlage		aufgestellt 15.12.2021 Bayreuth, den i.V. <i>S. Selzer</i> i.V. <i>Markus Rühl</i>	
Stand:		Datum		Name					
aufgestellt		02.12.2021		Kämper/ imp					
geprüft		06.12.2021		Schmid/ imp					
nachrichtliche Zuwegung zu Mast 30	Hochdruckwasserleitungen	TW-LTG. PVC DN 200			Kreisverband für Wasserwirtschaft Nienburg Am Wall 2 31582 Nienburg			6,5 A Unterirdische Anlagen	
nachrichtliche Zuwegung zu Mast 30	Hoch-, Mittel- und Niederspannungskabel	NSP-Kabel			AVACON Bürgermeister-Stahn-Wall 1 31582 Nienburg			6,1 A Unterirdische Anlagen	
nachrichtliche Zuwegung zu Mast 30	Hoch-, Mittel- und Niederspannungskabel	MSP-Kabel			AVACON Bürgermeister-Stahn-Wall 1 31582 Nienburg			6,1 B Unterirdische Anlagen	
nachrichtliche Zuwegung zu Mast 30	Gasleitungen	Gasltg. VGM da 110 PE-HD			AVACON Bürgermeister-Stahn-Wall 1 31582 Nienburg			6,4 A Unterirdische Anlagen	
nachrichtliche Zuwegung zu Mast 30	Hochdruckwasserleitungen	TW-LTG. PVC DN 100			Kreisverband für Wasserwirtschaft Nienburg Am Wall 2 31582 Nienburg	Längsverlauf und Kreuzung		6,5 B Unterirdische Anlagen	
nachrichtliche Zuwegung zu Mast 30	Gasleitungen	2x Süßgasltg.			ExxonMobil Pro Deutschland GmbH Riethorst 12 30659 Hannover	unverb. Vorinformation/ Lage ungenau		6,4 B Unterirdische Anlagen	
nachrichtliche Zuwegung zu Mast 30	Gasleitungen	Gashochdruckleitung 11 , DN 350 Voigtei - Landesbergen II			Nowega GmbH Anton-Bruchausen-Straße 4 48147 Münster	Tangiert im Kurvenbereich und Längsverlauf bis Gasstation		6,4 C Unterirdische Anlagen	
nachrichtliche Zuwegung zu Mast 30	Fernmeldekabel	FM-Kabel LWL 500 Voigtei - Landesbergen II			Nowega GmbH Anton-Bruchausen-Straße 4 48147 Münster	Tangiert im Kurvenbereich und Längsverlauf bis Gasstation		6,2 A Unterirdische Anlagen	
nachrichtliche Zuwegung zu Mast 30	Gasleitungen	Süßgasltg. + FM-Begleitkabel			ExxonMobil Pro Deutschland GmbH Riethorst 12 30659 Hannover	Tangiert im Kurvenbereich und Längsverlauf bis Gasstation		6,4 D Unterirdische Anlagen	
nachrichtliche Zuwegung zu Mast 30	Fernmeldekabel	FM-Kabel			AVACON Bürgermeister-Stahn-Wall 1 31582 Nienburg	Tangiert im Kurvenbereich und Längsverlauf bis Gasstation		6,2 B Unterirdische Anlagen	
nachrichtliche Zuwegung zu Mast 30	Gasleitungen	Gashochdruckleitung 10 , DN 350 Voigtei - Landesbergen I			Nowega GmbH Anton-Bruchausen-Straße 4 48147 Münster	Tangiert im Kurvenbereich und Längsverlauf bis Gasstation		6,4 E Unterirdische Anlagen	
nachrichtliche Zuwegung zu Mast 30	Fernmeldekabel	FM-Kabel LWL 500 Voigtei - Landesbergen I			Nowega GmbH Anton-Bruchausen-Straße 4 48147 Münster	Tangiert im Kurvenbereich und Längsverlauf bis Gasstation		6,2 C Unterirdische Anlagen	

Zuwegung (von Straße Richtung Mast)		Kreuzung mit	Nähere Bezeichnung	zwischen Masten der gekreuzten Ltg.		Besitzer oder zuständiger Behörde	Bemerkungen	BIS LUM Merkmal-Nr.
Nr.	Nr.							
nachrichtliche Zuwegung zu Mast 30	Gasleitungen	Gashochdruckltg. 11.3/DN 150 Sarninghausen - Liebenau I			Nowega GmbH Anton-Bruchhausen-Straße 4 48147 Münster	Kreuzung bei Gasstation	6,4 F Unterirdische Anlagen	
nachrichtliche Zuwegung zu Mast 30	Fernmeldekabel	FM-Kabel K11.3			Nowega GmbH Anton-Bruchhausen-Straße 4 48147 Münster	Kreuzung bei Gasstation	6,2 D Unterirdische Anlagen	
nachrichtliche Zuwegung zu Mast 30	Gasleitungen	Gashochdruckltg. 11.6/DN 150 Sarninghausen - Liebenau II			Nowega GmbH Anton-Bruchhausen-Straße 4 48147 Münster		6,4 G Unterirdische Anlagen	
nachrichtliche Zuwegung zu Mast 30	Freileitung mit UN >= 110kV	380-kV-Ltg. LH-10-3003 Landesbergen - Sottrum	30N	29A	TenneT TSO GmbH Bernecker Str. 70 95444 Bayreuth	Umbau Abs.7	4,4 Starkstrom-Freileitungen	
nachrichtliche Zuwegung zu Mast 31 an K50	Fernmeldekabel	FM-Kabel			Deutsche Telekom Friedrich-Ebert-Allee 140 53113 Bonn		6,2 Unterirdische Anlagen	
nachrichtliche Kreuzung Gerüstflächen an K50	Fernmeldekabel	FM-Kabel			Deutsche Telekom Friedrich-Ebert-Allee 140 53113 Bonn		6,2 A Unterirdische Anlagen	
nachrichtliche Kreuzung Gerüstflächen an K50	Gasleitungen	Gasltg.. VGM da 110 PE-HD			AVACON Bürgermeister-Stahn-Wall 1 31582 Nienburg		6,4 Unterirdische Anlagen	
nachrichtliche Kreuzung Gerüstflächen an K50	Hoch-, Mittel- und Niederspannungskabel	MSP-Kabel			AVACON Bürgermeister-Stahn-Wall 1 31582 Nienburg		6,1 A Unterirdische Anlagen	
nachrichtliche Kreuzung Gerüstflächen an K50	Hochdruckwasserleitungen	TW-Ltg. PVC DN 200			Kreisverband für Wasserwirtschaft Nienburg Am Wall 2 31582 Nienburg		6,5 Unterirdische Anlagen	
nachrichtliche Zuwegung zu südl. Gerüstfläche an Große Aue	Gasleitungen	2x Süßgasltg.			ExxonMobil Pro Deutschland GmbH Riethorst 12 30659 Hannover	unverb. Vorinformation/ Lage ungenau	6,4 A Unterirdische Anlagen	
nachrichtliche Zuwegung zu südl. Gerüstfläche an Große Aue	Gasleitungen	Gashochdruckltg. 11.3/DN 150 Sarninghausen - Liebenau I			Nowega GmbH Anton-Bruchhausen-Straße 4 48147 Münster		6,4 B Unterirdische Anlagen	
Zuwegung zu südl. Gerüstfläche an Große Aue (temporär)	Hoch-, Mittel- und Niederspannungskabel	NSP-Kabel NAYCWY 3x50/50			AVACON Bürgermeister-Stahn-Wall 1 31582 Nienburg		6,1 Unterirdische Anlagen	

Zuwegung (von Straße Richtung Mast)		Kreuzung mit	Nähere Bezeichnung	zwischen Masten der gekreuzten Ltg. Nr. Nr.		Besitzer oder zuständiger Behörde	Bemerkungen	BIS LUM Merkmal-Nr.
nachrichtliche Zuwegung zu süd. Gerüstfläche an Große Aue		Fernmeldekabel	FM-Kabel K11.3			Nowega GmbH Anton-Bruchhausen-Straße 4 48147 Münster		6,2 Unterirdische Anlagen
nachrichtliche Zuwegung zu süd. Gerüstfläche an Große Aue		Gasleitungen	Gashochdruckltg. 11.6/DN 150 Sarninghausen - Liebenau II			Nowega GmbH Anton-Bruchhausen-Straße 4 48147 Münster		6,4 C Unterirdische Anlagen
nachrichtliche Zuwegung zu süd. Gerüstfläche an Große Aue		Freileitung mit UN >= 110kV	380-kV-Ltg. LH-10-3003 Landesbergen - Sottrum			TenneT TSO GmbH Bernecker Str. 70 95444 Bayreuth	Bestand; Schutzstreifen	4,4 Starkstrom-Freileitungen
nachrichtliche Kreuzung süd. Gerüstfläche an Große Aue		Freileitung mit UN >= 110kV	380-kV-Ltg. LH-10-3003 Landesbergen - Sottrum	31	32	TenneT TSO GmbH Bernecker Str. 70 95444 Bayreuth	Bestand	4,4 A Starkstrom-Freileitungen
nachrichtliche Kreuzung süd. Gerüstfläche an Große Aue		Wasserschutz- und Überschwemmungsgebiet	Überschwemmungsgebiet Große Aue			Niedersächsischer Landesbetrieb für Wasserwirtschaft, Küsten- und Naturschutz (NLWKN) Standort Hannover Göttinger Chaussee 76 A 30453 Hannover		3,4 Gewässer
nachrichtliche Zuwegung zu Mast 32 und nördl. Gerüstfläche an Große Aue		Gasleitungen	2x Süßgasltg.			ExxonMobil Pro Deutschland GmbH Riethorst 12 30659 Hannover	unverb. Vorinformation/ Lage ungenau	6,4 A Unterirdische Anlagen
nachrichtliche Zuwegung zu Mast 32 und nördl. Gerüstfläche an Große Aue		Gasleitungen	Gashochdruckltg. 11.3/DN 150 Sarninghausen - Liebenau I			Nowega GmbH Anton-Bruchhausen-Straße 4 48147 Münster		6,4 B Unterirdische Anlagen
nachrichtliche Zuwegung zu Mast 32 und nördl. Gerüstfläche an Große Aue		Fernmeldekabel	FM-Kabel K11.3			Nowega GmbH Anton-Bruchhausen-Straße 4 48147 Münster		6,2 A Unterirdische Anlagen
nachrichtliche Zuwegung zu Mast 32 und nördl. Gerüstfläche an Große Aue		Hoch-, Mittel- und Niederspannungskabel	NSP-Kabel			AVACON Bürgermeister-Stahn-Wall 1 31582 Nienburg		6,1 Unterirdische Anlagen
nachrichtliche Zuwegung zu Mast 32 und nördl. Gerüstfläche an Große Aue		Gasleitungen	Gashochdruckltg. 11.6/DN 150 Sarninghausen - Liebenau II			Nowega GmbH Anton-Bruchhausen-Straße 4 48147 Münster		6,4 C Unterirdische Anlagen
nachrichtliche Zuwegung zu Mast 32 und nördl. Gerüstfläche an Große Aue		Fernmeldekabel	FM-Kabel			Deutsche Telekom Friedrich-Ebert-Allee 140 53113 Bonn	Längsverlauf und Kreuzung	6,2 B Unterirdische Anlagen


Zuwegung (von Straße Richtung Mast)		Kreuzung mit	Nähere Bezeichnung	zwischen Masten der gekreuzten Ltg. Nr. Nr.		Besitzer oder zuständiger Behörde	Bemerkungen	BIS LUM Merkmal-Nr.
Leitungsname: 380-kV-Leitung Landesbergen - Sottrum LH-10-3003, Rückbau - Verlegung						Trassierungsfirma: imp GmbH Bünnerhelfstr.10 44379 Dortmund	 Part of Sweco	
aufgestellt Bayreuth, den 15.12.2021						i.V. <i>S. Selzer</i> i.V. <i>Markus Rühl</i>		Stand:
aufgestellt						02.12.2021		Kämper/ imp
geprüft						06.12.2021		Schmid/ imp
nachrichtliche Zuwegung zu nördl. Gerüstfläche an Große Aue	Freileitung mit UN >= 110kV	380-kV-Ltg. LH-10-3003 Landesbergen - Sottrum	31	32	TenneT TSO GmbH Bernecker Str. 70 95444 Bayreuth	Bestand; Schutzstreifen	4,4 Starkstrom-Freileitungen	
nachrichtliche Kreuzung nördl. Gerüstfläche an Große Aue	Freileitung mit UN >= 110kV	380-kV-Ltg. LH-10-3003 Landesbergen - Sottrum	31	32	TenneT TSO GmbH Bernecker Str. 70 95444 Bayreuth	Bestand	4,4 Starkstrom-Freileitungen	
nachrichtliche Kreuzung nördl. Gerüstfläche an Große Aue	Wasserschutz- und Überschwemmungsgebiet	Überschwemmungsgebiet Große Aue			Niedersächsischer Landesbetrieb für Wasserwirtschaft, Küsten- und Naturschutz (NLWKN) Standort Hannover Göttinger Chaussee 76 A 30453 Hannover	Fortsetzung nachrichtliche Kreuzung südl. Gerüstfläche an Große Aue (temporär)	3,4 Gewässer	
nachrichtliche Zuwegung zu Mast 32	Freileitung mit UN >= 110kV	380-kV-Ltg. LH-10-3003 Landesbergen - Sottrum	31	32	TenneT TSO GmbH Bernecker Str. 70 95444 Bayreuth	Bestand	4,4 Starkstrom-Freileitungen	
nachrichtliche Zuwegung zu Mast 32	Fernmeldekabel	FM-Kabel			Deutsche Telekom Friedrich-Ebert-Allee 140 53113 Bonn		6,2 Unterirdische Anlagen	
nachrichtliche Kreuzung Arbeitsfläche Mast 32	Fernmeldekabel	FM-Kabel			Deutsche Telekom Friedrich-Ebert-Allee 140 53113 Bonn		6,2 Unterirdische Anlagen	
nachrichtliche Kreuzung Arbeitsfläche Mast 32	Wasserschutz- und Überschwemmungsgebiet	Überschwemmungsgebiet Große Aue			Niedersächsischer Landesbetrieb für Wasserwirtschaft, Küsten- und Naturschutz (NLWKN) Standort Hannover Göttinger Chaussee 76 A 30453 Hannover	Kreuzung nördl. Gerüstfläche an Große Aue (temporär)	3,4 Gewässer	
nachrichtliche Zuwegung zu Mast 33	Gasleitungen	2x Süßgasltg.			ExxonMobil Pro Deutschland GmbH Riethorst 12 30659 Hannover	unverb. Vorinformation/ Lage ungenau	6,4 A Unterirdische Anlagen	
nachrichtliche Zuwegung zu Mast 33	Gasleitungen	Gashochdruckltg. 11.3/DN 150 Sarninghausen - Liebenau I			Nowega GmbH Anton-Bruchausen-Straße 4 48147 Münster		6,4 B Unterirdische Anlagen	
nachrichtliche Zuwegung zu Mast 33	Fernmeldekabel	FM-Kabel K11.3			Nowega GmbH Anton-Bruchausen-Straße 4 48147 Münster		6,2 Unterirdische Anlagen	




	<p>Verzeichnis der betroffenen TÖB der Zuwegungen</p>	<p>Planfeststellungsunterlage</p>	<p>aufgestellt 15.12.2021 Bayreuth, den</p> <p>i.V. <i>S. Selzer</i> i.V. <i>Markus Rühl</i></p>									
<p>Leitungsname: 380-kV-Leitung Landesbergen - Sottrum LH-10-3003, Rückbau - Verlegung</p>		<p>Trassierungsfirma: imp GmbH Bünnerhelfstr.10 44379 Dortmund</p> 	<p>Stand:</p> <table border="1" style="width:100%; border-collapse: collapse;"> <thead> <tr> <th></th> <th>Datum</th> <th>Name</th> </tr> </thead> <tbody> <tr> <td>aufgestellt</td> <td>02.12.2021</td> <td>Kämper/ imp</td> </tr> <tr> <td>geprüft</td> <td>06.12.2021</td> <td>Schmid/ imp</td> </tr> </tbody> </table>		Datum	Name	aufgestellt	02.12.2021	Kämper/ imp	geprüft	06.12.2021	Schmid/ imp
	Datum	Name										
aufgestellt	02.12.2021	Kämper/ imp										
geprüft	06.12.2021	Schmid/ imp										





Zuwegung (von Straße Richtung Mast)	Kreuzung mit	Nähere Bezeichnung	zwischen Masten der gekreuzten Ltg.		Besitzer oder zuständiger Behörde	Bemerkungen	BIS LUM Merkmal-Nr.
			Nr.	Nr.			
nachrichtliche Zuwegung zu Mast 33	Gasleitungen	Gashochdruckltg. 11.6/DN 150 Sarninghausen - Liebenau II			Nowega GmbH Anton-Bruchhausen-Straße 4 48147 Münster		6,4 C Unterirdische Anlagen
nachrichtliche Zuwegung zu Mast 33	Freileitung mit UN >= 110kV	380-kV-Ltg. LH-10-3003 Landesbergen - Sottrum	32	33	TenneT TSO GmbH Bernecker Str. 70 95444 Bayreuth	Bestand	4,4 A Starkstrom-Freileitungen
nachrichtliche Zuwegung zu Mast 33	Freileitung mit UN >= 110kV	380-kV-Ltg. LH-10-3039 Stade - Landesbergen	3177	3176	TenneT TSO GmbH Bernecker Str. 70 95444 Bayreuth	Neubau; Schutzstreifen; Längsverlauf und Kreuzung	4,4 B Starkstrom-Freileitungen
nachrichtliche Zuwegung zu Mast 33	Freileitung mit UN >= 110kV	220-kV-Ltg. LH-10-2010 Landesbergen - Sottrum	33	35	TenneT TSO GmbH Bernecker Str. 70 95444 Bayreuth	Rückbauleitung; Schutzstreifen; Längsverlauf und Kreuzung	4,4 C Starkstrom-Freileitungen
nachrichtliche Zuwegung zu Mast 33	Freileitung mit UN >= 110kV	380-kV-Ltg. LH-10-3003 Landesbergen - Sottrum	32	33	TenneT TSO GmbH Bernecker Str. 70 95444 Bayreuth	Bestand; Fortsetzung von nachrichtliche Zuwegung zu Mast 33 3003 (Bestand)	4,4 D Starkstrom-Freileitungen
nachrichtliche Zuwegung zu Gerüstflächen an L349	Fernmeldekabel	FM-Kabel			Deutsche Telekom Friedrich-Ebert-Allee 140 53113 Bonn		6,2 Unterirdische Anlagen
nachrichtliche Zuwegung zu Gerüstflächen an L349	Gasleitungen	Gasltg. VGM da 160 PE-HD			AVACON Bürgermeister-Stahn-Wall 1 31582 Nienburg		6,4 Unterirdische Anlagen
nachrichtliche Zuwegung zu Gerüstflächen an L349	Freileitung mit UN >= 110kV	380-kV-Ltg. LH-10-3039 Stade - Landesbergen	3176	3175	TenneT TSO GmbH Bernecker Str. 70 95444 Bayreuth	Neubau; Schutzstreifen	4,4 Starkstrom-Freileitungen
nachrichtliche Kreuzung Gerüstflächen an L349	Freileitung mit UN >= 110kV	380-kV-Ltg. LH-10-3003 Landesbergen - Sottrum	33	34	TenneT TSO GmbH Bernecker Str. 70 95444 Bayreuth	Bestand	4,4 A Starkstrom-Freileitungen
nachrichtliche Kreuzung Gerüstflächen an L349	Fernmeldekabel	FM-Kabel			Deutsche Telekom Friedrich-Ebert-Allee 140 53113 Bonn		6,2 A Unterirdische Anlagen
nachrichtliche Zuwegung zu Mast 34 und Gerüstfläche	Fernmeldekabel	FM-Kabel			Deutsche Telekom Friedrich-Ebert-Allee 140 53113 Bonn		6,2 A Unterirdische Anlagen
nachrichtliche Zuwegung zu Mast 34 und Gerüstfläche	Gasleitungen	Gasltg. VGM da 160 PE-HD			AVACON Bürgermeister-Stahn-Wall 1 31582 Nienburg		6,4 A Unterirdische Anlagen



Zuwegung (von Straße Richtung Mast)		Kreuzung mit	Nähere Bezeichnung	zwischen Masten der gekreuzten Ltg. Nr. Nr.		Besitzer oder zuständiger Behörde	Bemerkungen	BIS LUM Merkmal-Nr.
nachrichtliche Zuwegung zu Mast 34 und Gerüstfläche		Gasleitungen	2x Süßgasltg.			ExxonMobil Pro Deutschland GmbH Riethorst 12 30659 Hannover	unverb. Vorinformation/ Lage ungenau	6,4 B Unterirdische Anlagen
nachrichtliche Zuwegung zu Mast 34 und Gerüstfläche		Gasleitungen	Gashochdruckltg. 11.3/DN 150 Sarninghausen - Liebenau I			Nowega GmbH Anton-Bruchhausen-Straße 4 48147 Münster		6,4 C Unterirdische Anlagen
nachrichtliche Zuwegung zu Mast 34 und Gerüstfläche		Fernmeldekabel	FM-Kabel K11.3			Nowega GmbH Anton-Bruchhausen-Straße 4 48147 Münster		6,2 B Unterirdische Anlagen
nachrichtliche Zuwegung zu Mast 34 und Gerüstfläche		Gasleitungen	Gashochdruckltg. 11.6/DN 150 Sarninghausen - Liebenau II			Nowega GmbH Anton-Bruchhausen-Straße 4 48147 Münster		6,4 D Unterirdische Anlagen
nachrichtliche Zuwegung zu Mast 34 und Gerüstfläche		Freileitung mit UN >= 110kV	380-kV-Ltg. LH-10-3003 Landesbergen - Sottrum	34	35	TenneT TSO GmbH Bernecker Str. 70 95444 Bayreuth	Bestand; Schutzstreifen	4,4 Starkstrom-Freileitungen
nachrichtliche Kreuzung Gerüstfläche nördl. Mast 34		Freileitung mit UN >= 110kV	380-kV-Ltg. LH-10-3003 Landesbergen - Sottrum	34	35	TenneT TSO GmbH Bernecker Str. 70 95444 Bayreuth	Bestand	4,4 Starkstrom-Freileitungen
nachrichtliche Zuwegung zu Mast 35		Gasleitungen	Gasltg. VGM da 160 PE-HD			AVACON Bürgermeister-Stahn-Wall 1 31582 Nienburg		6,4 A Unterirdische Anlagen
nachrichtliche Zuwegung zu Mast 35		Hochdruckwasserleitungen	TW-Ltg			Kreisverband für Wasserwirtschaft Nienburg Am Wall 2 31582 Nienburg		6,5 Unterirdische Anlagen
nachrichtliche Zuwegung zu Mast 35		Gasleitungen	Süßgasltg. + FM-Begleitkabel			ExxonMobil Pro Deutschland GmbH Riethorst 12 30659 Hannover	unverb. Vorinformation/ Lage ungenau	6,4 B Unterirdische Anlagen
nachrichtliche Zuwegung zu Mast 35		Gasleitungen	Sauergasltg.			ExxonMobil Pro Deutschland GmbH Riethorst 12 30659 Hannover		6,4 C Unterirdische Anlagen
nachrichtliche Zuwegung zu Mast 35		Freileitung mit UN >= 110kV	380-kV-Ltg. LH-10-3003 Landesbergen - Sottrum	34	35	TenneT TSO GmbH Bernecker Str. 70 95444 Bayreuth	Bestand; Schutzstreifen	4,4 Starkstrom-Freileitungen

Zuwegung (von Straße Richtung Mast)		Kreuzung mit	Nähere Bezeichnung	zwischen Masten der gekreuzten Ltg. Nr. Nr.		Besitzer oder zuständiger Behörde	Bemerkungen	BIS LUM Merkmal-Nr.									
Leitungsname: 380-kV-Leitung Landesbergen - Sottrum LH-10-3003, Rückbau - Verlegung						Trassierungsfirma: imp GmbH Bünnerhelfstr.10 44379 Dortmund	 Part of Sweco										
 Taking power further																	
Verzeichnis der betroffenen TÖB der Zuwegungen						Planfeststellungsunterlage		aufgestellt 15.12.2021 Bayreuth, den i.V.  i.V. 									
Stand:																	
<table border="1"> <thead> <tr> <th></th> <th>Datum</th> <th>Name</th> </tr> </thead> <tbody> <tr> <td>aufgestellt</td> <td>02.12.2021</td> <td>Kämper/ imp</td> </tr> <tr> <td>geprüft</td> <td>06.12.2021</td> <td>Schmid/ imp</td> </tr> </tbody> </table>										Datum	Name	aufgestellt	02.12.2021	Kämper/ imp	geprüft	06.12.2021	Schmid/ imp
	Datum	Name															
aufgestellt	02.12.2021	Kämper/ imp															
geprüft	06.12.2021	Schmid/ imp															
nachrichtliche Kreuzung südl. Anker- und Gerüstfläche Mast 35	Freileitung mit UN >= 110kV	380-kV-Ltg. LH-10-3003 Landesbergen - Sottrum	34	35	TenneT TSO GmbH Bernecker Str. 70 95444 Bayreuth	Bestand	4,4 A Starkstrom-Freileitungen										
nachrichtliche Kreuzung südl. Anker- und Gerüstfläche Mast 35	Freileitung mit UN >= 110kV	220-kV-Ltg. LH-10-2010 Landesbergen - Sottrum	37	38	TenneT TSO GmbH Bernecker Str. 70 95444 Bayreuth	Rückbauleitung; Schutzstreifen	4,4 B Starkstrom-Freileitungen										
nachrichtliche Zuwegung zu nördl. Seilzugfläche Mast 35	Freileitung mit UN >= 110kV	380-kV-Ltg. LH-10-3003 Landesbergen - Sottrum	35	36	TenneT TSO GmbH Bernecker Str. 70 95444 Bayreuth	Bestand; Schutzstreifen	4,4 Starkstrom-Freileitungen										
nachrichtliche Kreuzung nördl. Seilzugfläche Mast 35	Freileitung mit UN >= 110kV	380-kV-Ltg. LH-10-3003 Landesbergen - Sottrum	35	36	TenneT TSO GmbH Bernecker Str. 70 95444 Bayreuth	Bestand; Schutzstreifen	4,4 A Starkstrom-Freileitungen										
nachrichtliche Kreuzung nördl. Seilzugfläche Mast 35	Freileitung mit UN >= 110kV	220-kV-Ltg. LH-10-2010 Landesbergen - Sottrum	38	39	TenneT TSO GmbH Bernecker Str. 70 95444 Bayreuth	Rückbauleitung; Schutzstreifen	4,4 B Starkstrom-Freileitungen										
nachrichtliche Zuwegung zu Mast 76, Mast 75, Mast 74 und Gerüstfläche nördl. Mast 74	Fernmeldekabel	FM-Kabel			Deutsche Telekom Friedrich-Ebert-Allee 140 53113 Bonn		6,2 Unterirdische Anlagen										
nachrichtliche Zuwegung zu Mast 75, Mast 74 und Gerüstfläche nördl. Mast 74	Freileitung mit UN >= 110kV	380-kV-Ltg. LH-10-3003 Landesbergen - Sottrum	75	76	TenneT TSO GmbH Bernecker Str. 70 95444 Bayreuth	Bestand; Schutzstreifen	4,4 Starkstrom-Freileitungen										
nachrichtliche Kreuzung Gerüstfläche Mast 74	Freileitung mit UN >= 110kV	380-kV-Ltg. LH-10-3003 Landesbergen - Sottrum	75	76	TenneT TSO GmbH Bernecker Str. 70 95444 Bayreuth	Bestand	4,4 Starkstrom-Freileitungen										
nachrichtliche Zuwegung zu Mast 74	Freileitung mit UN >= 110kV	220-kV-Ltg. LH-10-2010 Landesbergen - Sottrum	95	96	TenneT TSO GmbH Bernecker Str. 70 95444 Bayreuth	Rückbauleitung; Neubau	4,4 A Starkstrom-Freileitungen										
nachrichtliche Zuwegung zu Mast 74	Freileitung mit UN >= 110kV	380-kV-Ltg. LH-10-3039 Stade - Landesbergen	3125	3124	TenneT TSO GmbH Bernecker Str. 70 95444 Bayreuth	Neubau	4,4 B Starkstrom-Freileitungen										
nachrichtliche Zuwegung zu Mast 74	Freileitung mit UN >= 110kV	380-kV-Ltg. LH-10-3003 Landesbergen - Sottrum	74	75	TenneT TSO GmbH Bernecker Str. 70 95444 Bayreuth	Bestand	4,4 C Starkstrom-Freileitungen										
nachrichtliche Zuwegung zu Mast 74	Freileitung mit UN >= 110kV	220-kV-Ltg. LH-10-2010 Landesbergen - Sottrum			TenneT TSO GmbH Bernecker Str. 70 95444 Bayreuth	Rückbauleitung; Fortsetzung von Zuwegung zu Mast 74	4,4 D Starkstrom-Freileitungen										





Zuwegung (von Straße Richtung Mast)		Kreuzung mit	Nähere Bezeichnung	zwischen Masten der gekreuzten Ltg. Nr. Nr.		Besitzer oder zuständiger Behörde	Bemerkungen	BIS LUM Merkmal-Nr.	
Leitungsname: 380-kV-Leitung Landesbergen - Sottrum LH-10-3003, Rückbau - Verlegung						Trassierungsfirma: imp GmbH Bünnerhelfstr.10 44379 Dortmund	 Part of Sweco		
		Verzeichnis der betroffenen TÖB der Zuwegungen				Planfeststellungsunterlage		aufgestellt 15.12.2021 Bayreuth, den i.V.  i.V. 	
Stand:		Datum		Name					
aufgestellt		02.12.2021		Kämper/ imp					
geprüft		06.12.2021		Schmid/ imp					
nachrichtliche Zuwegung zu Mast 74	Freileitung mit UN >= 110kV	380-kV-Ltg. LH-10-3039 Stade - Landesbergen	3125	3124	TenneT TSO GmbH Bernecker Str. 70 95444 Bayreuth	Neubau; Fortsetzung von Zuwegung zu Mast 74	4,4 E Starkstrom-Freileitungen		
nachrichtliche Zuwegung zu Mast 74	Freileitung mit UN >= 110kV	380-kV-Ltg. LH-10-3003 Landesbergen - Sottrum	74	75	TenneT TSO GmbH Bernecker Str. 70 95444 Bayreuth	Bestand; Schutzstreifen	4,4 F Starkstrom-Freileitungen		
nachrichtliche Zuwegung zu westl. Seilzugfläche Mast 74	Freileitung mit UN >= 110kV	380-kV-Ltg. LH-10-3003 Landesbergen - Sottrum	73	74	TenneT TSO GmbH Bernecker Str. 70 95444 Bayreuth	Bestand; Schutzstreifen	4,4 Starkstrom-Freileitungen		
nachrichtliche Zuwegung zu Seilzugfläche südl. Mast 74	Fernmeldekabel	FM-Kabel K35			Nowega GmbH Anton-Bruchhausen-Straße 4 48147 Münster		6,2 Unterirdische Anlagen		
nachrichtliche Zuwegung zu Seilzugfläche südl. Mast 74	Gasleitungen	Gashochdruckltg. 35/DN 700 Lehringen - Voigtei			Nowega GmbH Anton-Bruchhausen-Straße 4 48147 Münster		6,4 Unterirdische Anlagen		
nachrichtliche Kreuzung östl. Ankerfläche und südl. Seilzugfläche Mast 74	Fernmeldekabel	FM-Kabel K35			Nowega GmbH Anton-Bruchhausen-Straße 4 48147 Münster		6,2 Unterirdische Anlagen		
nachrichtliche Kreuzung östl. Ankerfläche und südl. Seilzugfläche Mast 74	Gasleitungen	Gashochdruckltg. 35/DN 700 Lehringen - Voigtei			Nowega GmbH Anton-Bruchhausen-Straße 4 48147 Münster		6,4 Unterirdische Anlagen		
Zuwegung zu Mast 79, Mast 78, Mast 77	Hoch-, Mittel- und Niederspannungskabel	NSP-Kabel			AVACON Bürgermeister-Stahn-Wall 1 31582 Nienburg	Längsverlauf und Kreuzung in Ortslage (Warpe)	6,1 A Unterirdische Anlagen		
Zuwegung zu Mast 79, Mast 78, Mast 77	Hoch-, Mittel- und Niederspannungskabel	NSP-Kabel			AVACON Bürgermeister-Stahn-Wall 1 31582 Nienburg	Längsverlauf und Kreuzung in Ortslage (Warpe)	6,1 B Unterirdische Anlagen		
Zuwegung zu Mast 79, Mast 78, Mast 77	Hoch-, Mittel- und Niederspannungskabel	MSP-Kabel			AVACON Bürgermeister-Stahn-Wall 1 31582 Nienburg	Längsverlauf und Kreuzung in Ortslage (Warpe)	6,1 C Unterirdische Anlagen		
Zuwegung zu Mast 79, Mast 78, Mast 77	Hoch-, Mittel- und Niederspannungskabel	MSP-Kabel			AVACON Bürgermeister-Stahn-Wall 1 31582 Nienburg	Längsverlauf und Kreuzung in Ortslage (Warpe)	6,1 D Unterirdische Anlagen		
Zuwegung zu Mast 79, Mast 78, Mast 77	Hoch-, Mittel- und Niederspannungskabel	NSP-Kabel			AVACON Bürgermeister-Stahn-Wall 1 31582 Nienburg	Längsverlauf und Kreuzung in Ortslage (Warpe)	6,1 E Unterirdische Anlagen		




Zuwegung (von Straße Richtung Mast)		Kreuzung mit	Nähere Bezeichnung	zwischen Masten der gekreuzten Ltg. Nr. Nr.		Besitzer oder zuständiger Behörde	Bemerkungen	BIS LUM Merkmal-Nr.
Leitungsname: 380-kV-Leitung Landesbergen - Sottrum LH-10-3003, Rückbau - Verlegung						Trassierungsfirma: imp GmbH Bünnerhelfstr.10 44379 Dortmund 	aufgestellt 15.12.2021 Bayreuth, den i.V.  i.V.  Stand: aufgestellt 02.12.2021 Datum Name geprüft 06.12.2021 Schmid/ imp	
Zuwegung zu Mast 79, Mast 78, Mast 77	Fernmeldekabel	FM-Erdkabel			AVACON Bürgermeister-Stahn-Wall 1 31582 Nienburg	Längsverlauf und Kreuzung in Ortslage (Warpe)	6,2 A Unterirdische Anlagen	
Zuwegung zu Mast 79, Mast 78, Mast 77	Fernmeldekabel	FM-Kabel			Deutsche Telekom Friedrich-Ebert-Allee 140 53113 Bonn	Längsverlauf und Kreuzung in Ortslage (Warpe)	6,2 B Unterirdische Anlagen	
Zuwegung zu Mast 79, Mast 78, Mast 77	Hoch-, Mittel- und Niederspannungskabel	MSP-Kabel			AVACON Bürgermeister-Stahn-Wall 1 31582 Nienburg	Längsverlauf und Kreuzung	6,1 F Unterirdische Anlagen	
Zuwegung zu Mast 79, Mast 78, Mast 77	Hoch-, Mittel- und Niederspannungskabel	NSP-Kabel			AVACON Bürgermeister-Stahn-Wall 1 31582 Nienburg	Längsverlauf und Kreuzung	6,1 G Unterirdische Anlagen	
Zuwegung zu Mast 79, Mast 78, Mast 77	Hoch-, Mittel- und Niederspannungskabel	2x NSP-Kabel			AVACON Bürgermeister-Stahn-Wall 1 31582 Nienburg	Längsverlauf und Kreuzung	6,1 H Unterirdische Anlagen	
Zuwegung zu Mast 79, Mast 78, Mast 77	Gasleitungen	Gasltg. VGM 100 PE-HD			Gasversorgung Grafschaft Hoya GmbH Am Kanal 9 27318 Hoya	Längsverlauf und Kreuzung im Kurvenbereich	6,4 A Unterirdische Anlagen	
Zuwegung zu Mast 79, Mast 78, Mast 77	Hoch-, Mittel- und Niederspannungskabel	MSP-Kabel			AVACON Bürgermeister-Stahn-Wall 1 31582 Nienburg		6,1 I Unterirdische Anlagen	
Zuwegung zu Mast 79, Mast 78, Mast 77	Hoch-, Mittel- und Niederspannungskabel	NSP-Kabel			AVACON Bürgermeister-Stahn-Wall 1 31582 Nienburg		6,1 J Unterirdische Anlagen	
Zuwegung zu Mast 79, Mast 78, Mast 77	Gasleitungen	Gasltg. VGM 100 PE-HD			Gasversorgung Grafschaft Hoya GmbH Am Kanal 9 27318 Hoya		6,4 B Unterirdische Anlagen	
Zuwegung zu Mast 79, Mast 78, Mast 77	Fernmeldekabel	FM-Kabel			Deutsche Telekom Friedrich-Ebert-Allee 140 53113 Bonn		6,2 C Unterirdische Anlagen	
Zuwegung zu Mast 78, Mast 77	Fernmeldekabel	FM-Kabel			Deutsche Telekom Friedrich-Ebert-Allee 140 53113 Bonn		6,2 A Unterirdische Anlagen	
Zuwegung zu Mast 78, Mast 77	Hoch-, Mittel- und Niederspannungskabel	MSP-Kabel			AVACON Bürgermeister-Stahn-Wall 1 31582 Nienburg	Längsverlauf und Kreuzung	6,1 A Unterirdische Anlagen	


Zuwegung (von Straße Richtung Mast)		Kreuzung mit	Nähere Bezeichnung	zwischen Masten der gekreuzten Ltg. Nr. Nr.		Besitzer oder zuständiger Behörde	Bemerkungen	BIS LUM Merkmal-Nr.									
Leitungsname: 380-kV-Leitung Landesbergen - Sottrum LH-10-3003, Rückbau - Verlegung						Trassierungsfirma: imp GmbH Bünnerhelfstr.10 44379 Dortmund	 Part of Sweco										
																	
Verzeichnis der betroffenen TÖB der Zuwegungen						Planfeststellungsunterlage		aufgestellt 15.12.2021 Bayreuth, den i.V.  i.V. 									
Stand:																	
<table border="1"> <thead> <tr> <th></th> <th>Datum</th> <th>Name</th> </tr> </thead> <tbody> <tr> <td>aufgestellt</td> <td>02.12.2021</td> <td>Kämper/ imp</td> </tr> <tr> <td>geprüft</td> <td>06.12.2021</td> <td>Schmid/ imp</td> </tr> </tbody> </table>										Datum	Name	aufgestellt	02.12.2021	Kämper/ imp	geprüft	06.12.2021	Schmid/ imp
	Datum	Name															
aufgestellt	02.12.2021	Kämper/ imp															
geprüft	06.12.2021	Schmid/ imp															
Zuwegung zu Mast 78, Mast 77	Hoch-, Mittel- und Niederspannungskabel	NSP-Kabel			AVACON Bürgermeister-Stahn-Wall 1 31582 Nienburg	Längsverlauf und Kreuzung	6,1 B Unterirdische Anlagen										
Zuwegung zu Mast 78, Mast 77	Gasleitungen	Gasltg. VGM 100 PE-HD			Gasversorgung Grafschaft Hoya GmbH Am Kanal 9 27318 Hoya	Längsverlauf und Kreuzung	6,4 Unterirdische Anlagen										
Zuwegung zu Mast 78, Mast 77	Hochdruckwasserleitungen	TW-Ltg.			Wasserversorgung Samtgemeinde Grafschaft Hoya Am Kanal 9 27318 Hoya	Längsverlauf und Kreuzung; Lage ungenau	6,5 Unterirdische Anlagen										
Zuwegung zu Mast 78, Mast 77	Fernmeldekabel	FM-Kabel			Deutsche Telekom Friedrich-Ebert-Allee 140 53113 Bonn	Längsverlauf und Kreuzung	6,2 B Unterirdische Anlagen										
Zuwegung zu Mast 77	Hochdruckwasserleitungen	TW-Ltg.			Wasserversorgung Samtgemeinde Grafschaft Hoya Am Kanal 9 27318 Hoya	Längsverlauf und Kreuzung; Lage ungenau	6,5 Unterirdische Anlagen										
Zuwegung zu Mast 77	Gasleitungen	Gasltg. VGM 100 PE-HD			Gasversorgung Grafschaft Hoya GmbH Am Kanal 9 27318 Hoya	Fortsetzung von Zuwegung zu Mast 77, Mast 78	6,4 Unterirdische Anlagen										
Zuwegung zu Mast 77	Freileitung mit UN >= 110kV	380-kV-Ltg. LH-10-3003 Landesbergen - Sottrum	77N	78N	TenneT TSO GmbH Bernecker Str. 70 95444 Bayreuth	Umbau; Längsverlauf und Kreuzung	4,4 A Starkstrom-Freileitungen										
Zuwegung zu Mast 77	Freileitung mit UN >= 110kV	220-kV-Ltg. LH-10-2010 Landesbergen - Sottrum	98	99	TenneT TSO GmbH Bernecker Str. 70 95444 Bayreuth	Rückbauleitung	4,4 B Starkstrom-Freileitungen										
Zuwegung zu Mast 77	Freileitung mit UN >= 110kV	380-kV-Ltg. LH-10-3039 Stade - Landesbergen	3122	3121	TenneT TSO GmbH Bernecker Str. 70 95444 Bayreuth	Neubau; Schutzstreifen; Längsverlauf	4,4 C Starkstrom-Freileitungen										
Kreuzung Arbeitsfläche Mast 77	Freileitung mit UN >= 110kV	380-kV-Ltg. LH-10-3003 Landesbergen - Sottrum	77N	78N	TenneT TSO GmbH Bernecker Str. 70 95444 Bayreuth	Umbau	4,4 A Starkstrom-Freileitungen										





	Verzeichnis der betroffenen TÖB der Zuwegungen	Planfeststellungsunterlage	aufgestellt 15.12.2021 Bayreuth, den									
			i.V. <i>S. Selzer</i> i.V. <i>Markus Rühl</i>									
Leitungsname: 380-kV-Leitung Landesbergen - Sottrum LH-10-3003, Rückbau - Verlegung		Trassierungsfirma: imp GmbH Bünnerrhelfstr. 10 44379 Dortmund	Stand:									
			<table border="1"> <thead> <tr> <th></th> <th>Datum</th> <th>Name</th> </tr> </thead> <tbody> <tr> <td>aufgestellt</td> <td>02.12.2021</td> <td>Kämper/ imp</td> </tr> <tr> <td>geprüft</td> <td>06.12.2021</td> <td>Schmid/ imp</td> </tr> </tbody> </table>		Datum	Name	aufgestellt	02.12.2021	Kämper/ imp	geprüft	06.12.2021	Schmid/ imp
	Datum	Name										
aufgestellt	02.12.2021	Kämper/ imp										
geprüft	06.12.2021	Schmid/ imp										


Zuwegung (von Straße Richtung Mast)	Kreuzung mit	Nähere Bezeichnung	zwischen Masten der gekreuzten Ltg.		Besitzer oder zuständiger Behörde	Bemerkungen	BIS LUM Merkmal-Nr.
			Nr.	Nr.			
Kreuzung Arbeitsfläche Mast 77	Freileitung mit UN >= 110kV	220-kV-Ltg. LH-10-2010 Landesbergen - Sottrum	98	99	TenneT TSO GmbH Bernecker Str. 70 95444 Bayreuth	Rückbauleitung; Schutzstreifen	4,4 B Starkstrom-Freileitungen
Zuwegung zu Mast 78	Gasleitungen	Gasltg. VGM 50 PE-HD			Gasversorgung Grafschaft Hoya GmbH Am Kanal 9 27318 Hoya	Längsverlauf und Kreuzung bis Hausanschluss	6,4 Unterirdische Anlagen
Zuwegung zu Mast 78	Fernmeldekabel	FM-Kabel			Deutsche Telekom Friedrich-Ebert-Allee 140 53113 Bonn	Längsverlauf und Kreuzung bis Hausanschluss	6,2 Unterirdische Anlagen
Zuwegung zu Mast 78	Hoch-, Mittel- und Niederspannungskabel	NSP-Kabel			AVACON Bürgermeister-Stahn-Wall 1 31582 Nienburg	Längsverlauf und Kreuzung bis Hausanschluss	6,1 A Unterirdische Anlagen
Zuwegung zu Mast 78	Hoch-, Mittel- und Niederspannungskabel	MSP-Kabel			AVACON Bürgermeister-Stahn-Wall 1 31582 Nienburg	Längsverlauf und Kreuzung	6,1 B Unterirdische Anlagen
Zuwegung zu Mast 78	Freileitung mit UN >= 110kV	220-kV-Ltg. LH-10-2010 Landesbergen - Sottrum	99	100	TenneT TSO GmbH Bernecker Str. 70 95444 Bayreuth	Rückbauleitung; Schutzstreifen	4,4 Starkstrom-Freileitungen
Zuwegung zu Gerüstfläche bei Mast 78	Hoch-, Mittel- und Niederspannungskabel	MSP-Kabel			AVACON Bürgermeister-Stahn-Wall 1 31582 Nienburg		6,1 Unterirdische Anlagen
Kreuzung Arbeitsfläche Mast 78	Freileitung mit UN >= 110kV	220-kV-Ltg. LH-10-2010 Landesbergen - Sottrum	99	100	TenneT TSO GmbH Bernecker Str. 70 95444 Bayreuth	Rückbauleitung; Schutzstreifen	4,4 Starkstrom-Freileitungen
Zuwegung zu Mast 79, Zuwegung zu Gerüstfläche	Fernmeldekabel	FM-Kabel			Deutsche Telekom Friedrich-Ebert-Allee 140 53113 Bonn	Längsverlauf und Kreuzung	6,2 A Unterirdische Anlagen
Zuwegung zu Mast 79, Zuwegung zu Gerüstfläche	Hoch-, Mittel- und Niederspannungskabel	3x NSP-Kabel			AVACON Bürgermeister-Stahn-Wall 1 31582 Nienburg	Längsverlauf und Kreuzung	6,1 A Unterirdische Anlagen
Zuwegung zu Mast 79, Zuwegung zu Gerüstfläche	Hochdruckwasserleitungen	TW-Ltg.			Wasserversorgung Samtgemeinde Grafschaft Hoya Am Kanal 9 27318 Hoya	Längsverlauf und Kreuzung; Lage ungenau	6,5 Unterirdische Anlagen

		Verzeichnis der betroffenen TÖB der Zuwegungen			Planfeststellungsunterlage		aufgestellt 15.12.2021 Bayreuth, den									
Leitungsname: 380-kV-Leitung Landesbergen - Sottrum LH-10-3003, Rückbau - Verlegung					Trassierungsfirma: imp GmbH Bünnertelfstr.10 44379 Dortmund		i.V.  i.V.  Stand:									
						<table border="1"> <tr> <td></td> <td>Datum</td> <td>Name</td> </tr> <tr> <td>aufgestellt</td> <td>02.12.2021</td> <td>Kämper/ imp</td> </tr> <tr> <td>geprüft</td> <td>06.12.2021</td> <td>Schmid/ imp</td> </tr> </table>			Datum	Name	aufgestellt	02.12.2021	Kämper/ imp	geprüft	06.12.2021	Schmid/ imp
	Datum	Name														
aufgestellt	02.12.2021	Kämper/ imp														
geprüft	06.12.2021	Schmid/ imp														
Zuwegung (von Straße Richtung Mast)	Kreuzung mit	Nähere Bezeichnung	zwischen Masten der gekreuzten Ltg. Nr. Nr.		Besitzer oder zuständiger Behörde	Bemerkungen	BIS LUM Merkmal-Nr.									
Zuwegung zu Mast 79, Zuwegung zu Gerüstfläche	Gasleitungen	Gasltg. VGM 100 PE-HD			Gasversorgung Grafschaft Hoya GmbH Am Kanal 9 27318 Hoya	Längsverlauf und Kreuzung in Kurvenbereich	6,4 A Unterirdische Anlagen									
Zuwegung zu Mast 79, Zuwegung zu Gerüstfläche	Hoch-, Mittel- und Niederspannungskabel	NSP-Kabel			AVACON Bürgermeister-Stahn-Wall 1 31582 Nienburg	Längsverlauf und Kreuzung	6,1 B Unterirdische Anlagen									
Zuwegung zu Mast 79, Zuwegung zu Gerüstfläche	Gasleitungen	Gasltg. VGM 50 PE-HD			Gasversorgung Grafschaft Hoya GmbH Am Kanal 9 27318 Hoya	Tangiert im Kurvenbereich; Längsverlauf und Kreuzung	6,4 B Unterirdische Anlagen									
Zuwegung zu Mast 79, Zuwegung zu Gerüstfläche	Gasleitungen	Gasltg. VGM 50 PE-HD			Gasversorgung Grafschaft Hoya GmbH Am Kanal 9 27318 Hoya		6,4 C Unterirdische Anlagen									
Zuwegung zu Mast 79, Zuwegung zu Gerüstfläche	Fernmeldekabel	FM-Kabel			Deutsche Telekom Friedrich-Ebert-Allee 140 53113 Bonn	Längsverlauf und Kreuzung	6,2 B Unterirdische Anlagen									
Zuwegung zu Mast 79, Zuwegung zu Gerüstfläche	Hoch-, Mittel- und Niederspannungskabel	NSP-Kabel			AVACON Bürgermeister-Stahn-Wall 1 31582 Nienburg	Längsverlauf und Kreuzung	6,1 C Unterirdische Anlagen									
Zuwegung zu Gerüstfläche Mast 79	Freileitung mit UN >= 110kV	380-kV-Ltg. LH-10-3003 Landesbergen - Sottrum	78A	79N	TenneT TSO GmbH Bernecker Str. 70 95444 Bayreuth	Umbau; Schutzstreifen	4,4 Starkstrom-Freileitungen									
Zuwegung zu Gerüstfläche Mast 79	Gasleitungen	Gasltg. VGM 50 PE-HD			Gasversorgung Grafschaft Hoya GmbH Am Kanal 9 27318 Hoya	Fortsetzung von Zuwegung zu Mast 77, Mast 78	6,4 Unterirdische Anlagen									
Kreuzung Gerüstfläche Mast 79 3003 (Bestand)	Freileitung mit UN >= 110kV	380-kV-Ltg. LH-10-3003 Landesbergen - Sottrum	78A	79N	TenneT TSO GmbH Bernecker Str. 70 95444 Bayreuth	Umbau	4,4 Starkstrom-Freileitungen									
Zuwegung zu Mast 79	Freileitung mit UN >= 110kV	380-kV-Ltg. LH-10-3039 Stade - Landesbergen	3120	3119	TenneT TSO GmbH Bernecker Str. 70 95444 Bayreuth	Neubau; Schutzstreifen	4,4 A Starkstrom-Freileitungen									
Zuwegung zu Mast 79	Freileitung mit UN >= 110kV	380-kV-Ltg. LH-10-3003 Landesbergen - Sottrum	78A	79N	TenneT TSO GmbH Bernecker Str. 70 95444 Bayreuth	Fortsetzung von Zuwegung zu Mast 79 3003 (Bestand), Zuwegung zu Gerüstfläche	4,4 B Starkstrom-Freileitungen									




Zuwegung (von Straße Richtung Mast)		Kreuzung mit	Nähere Bezeichnung	zwischen Masten der gekreuzten Ltg. Nr. Nr.		Besitzer oder zuständiger Behörde	Bemerkungen	BIS LUM Merkmal-Nr.
Leitungsname: 380-kV-Leitung Landesbergen - Sottrum LH-10-3003, Rückbau - Verlegung						Trassierungsfirma: imp GmbH Bünnerhelfstr. 10 44379 Dortmund	 Part of Sweco	
aufgestellt Bayreuth, den		15.12.2021		i.V. 		i.V. 		
Stand:		Datum		Name				
aufgestellt		02.12.2021		Kämper/ imp				
geprüft		06.12.2021		Schmid/ imp				
Kreuzung Arbeitsfläche Mast 79	Freileitung mit UN >= 110kV	380-kV-Ltg. LH-10-3003 Landesbergen - Sottrum	78A	79N	TenneT TSO GmbH Bernecker Str. 70 95444 Bayreuth	Umbau	4,4 A Starkstrom-Freileitungen	
Kreuzung Arbeitsfläche Mast 79	Freileitung mit UN >= 110kV	220-kV-Ltg. LH-10-2010 Landesbergen - Sottrum	101	102	TenneT TSO GmbH Bernecker Str. 70 95444 Bayreuth	Rückbauleitung; Schutzstreifen	4,4 B Starkstrom-Freileitungen	
Zuwegung zu Gerüstfläche nördl. Mast 80, Zuwegung zu Mast 80 und nördl. Seilzugfläche Mast 80	Fernmeldekabel	FM-Kabel			Deutsche Telekom Friedrich-Ebert-Allee 140 53113 Bonn	Längsverlauf und Kreuzung im Kurvenbereich	6,2 A Unterirdische Anlagen	
Zuwegung zu Gerüstfläche nördl. Mast 80, Zuwegung zu Mast 80 und nördl. Seilzugfläche Mast 80	Hoch-, Mittel- und Niederspannungskabel	NSP-Kabel			AVACON Bürgermeister-Stahn-Wall 1 31582 Nienburg	Längsverlauf und Kreuzung im Kurvenbereich	6,1 A Unterirdische Anlagen	
Zuwegung zu Gerüstfläche nördl. Mast 80, Zuwegung zu Mast 80 und nördl. Seilzugfläche Mast 80	Hochdruckwasserleitungen	TW-Ltg.			Wasserversorgung Samtgemeinde Grafschaft Hoya Am Kanal 9 27318 Hoya	Längsverlauf und Kreuzung im Kurvenbereich	6,5 Unterirdische Anlagen	
Zuwegung zu Gerüstfläche nördl. Mast 80, Zuwegung zu Mast 80 und nördl. Seilzugfläche Mast 80	Fernmeldekabel	FM-Erdkabel			AVACON Bürgermeister-Stahn-Wall 1 31582 Nienburg	Längsverlauf und Kreuzung	6,2 B Unterirdische Anlagen	
Zuwegung zu Gerüstfläche nördl. Mast 80, Zuwegung zu Mast 80 und nördl. Seilzugfläche Mast 80	Hoch-, Mittel- und Niederspannungskabel	MSP-Kabel			AVACON Bürgermeister-Stahn-Wall 1 31582 Nienburg	Längsverlauf und Kreuzung	6,1 B Unterirdische Anlagen	
Zuwegung zu Gerüstfläche nördl. Mast 80	Fernmeldekabel	FM-Kabel			Deutsche Telekom Friedrich-Ebert-Allee 140 53113 Bonn	Längsverlauf und Kreuzung bis Hausanschluss	6,2 Unterirdische Anlagen	
Zuwegung zu Gerüstfläche nördl. Mast 80	Freileitung mit UN >= 110kV	380-kV-Ltg. LH-10-3039 Stade - Landesbergen	3117	3116	TenneT TSO GmbH Bernecker Str. 70 95444 Bayreuth	Neubau	4,4 A Starkstrom-Freileitungen	
Zuwegung zu Gerüstfläche nördl. Mast 80	Freileitung mit UN >= 110kV	220-kV-Ltg. LH-10-2010 Landesbergen - Sottrum	104	105	TenneT TSO GmbH Bernecker Str. 70 95444 Bayreuth	Rückbauleitung	4,4 B Starkstrom-Freileitungen	
Zuwegung zu Gerüstfläche nördl. Mast 80	Freileitung mit UN >= 110kV	380-kV-Ltg. LH-10-3003 Landesbergen - Sottrum	81	82	TenneT TSO GmbH Bernecker Str. 70 95444 Bayreuth	Bestand; Schutzstreifen	4,4 C Starkstrom-Freileitungen	


Zuwegung (von Straße Richtung Mast)		Kreuzung mit	Nähere Bezeichnung	zwischen Masten der gekreuzten Ltg. Nr. Nr.		Besitzer oder zuständiger Behörde	Bemerkungen	BIS LUM Merkmal-Nr.
Leitungsname: 380-kV-Leitung Landesbergen - Sottrum LH-10-3003, Rückbau - Verlegung						Trassierungsfirma: imp GmbH Bünnerhelfstr.10 44379 Dortmund	 Part of Sweco	
aufgestellt Bayreuth, den		15.12.2021		i.V. <i>S. Lorenz</i>		i.V. <i>Markus Rühl</i>		
Stand:		Datum		Name				
aufgestellt		02.12.2021		Kämper/ imp				
geprüft		06.12.2021		Schmid/ imp				
Kreuzung Gerüstfläche nördl. Mast 80	Freileitung mit UN >= 110kV	380-kV-Ltg. LH-10-3003 Landesbergen - Sottrum	81	82	TenneT TSO GmbH Bernecker Str. 70 95444 Bayreuth	Bestand	4,4 A Starkstrom-Freileitungen	
Zuwegung zu Mast 80, Zuwegung zu nördl. Seilzugfläche Mast 80	Hochdruckwasserleitungen	TW-Ltg.			Wasserversorgung Samtgemeinde Grafschaft Hoya Am Kanal 9 27318 Hoya	Längsverlauf und Kreuzung	6,5 Unterirdische Anlagen	
Zuwegung zu Mast 80, Zuwegung zu nördl. Seilzugfläche Mast 80	Fernmeldekabel	FM-Erdkabel			AVACON Bürgermeister-Stahn-Wall 1 31582 Nienburg	Längsverlauf und Kreuzung	6,2 Unterirdische Anlagen	
Zuwegung zu Mast 80, Zuwegung zu nördl. Seilzugfläche Mast 80	Hoch-, Mittel- und Niederspannungskabel	NSP-Kabel			AVACON Bürgermeister-Stahn-Wall 1 31582 Nienburg	Längsverlauf und Kreuzung	6,1 A Unterirdische Anlagen	
Zuwegung zu Mast 80, Zuwegung zu nördl. Seilzugfläche Mast 80	Hoch-, Mittel- und Niederspannungskabel	MSP-Kabel			AVACON Bürgermeister-Stahn-Wall 1 31582 Nienburg	Längsverlauf und Kreuzung	6,1 B Unterirdische Anlagen	
Zuwegung zu Mast 80, Zuwegung zu nördl. Seilzugfläche Mast 80	Hoch-, Mittel- und Niederspannungskabel	2x NSP-Kabel			AVACON Bürgermeister-Stahn-Wall 1 31582 Nienburg	Längsverlauf und Kreuzung; Tangiert im Kurvenbereich	6,1 C Unterirdische Anlagen	
Zuwegung zu Mast 80, Zuwegung zu nördl. Seilzugfläche Mast 80	Hoch-, Mittel- und Niederspannungskabel	MSP-Kabel			AVACON Bürgermeister-Stahn-Wall 1 31582 Nienburg	Längsverlauf und Kreuzung	6,1 D Unterirdische Anlagen	
Zuwegung zu Mast 80, Zuwegung zu nördl. Seilzugfläche Mast 80	Freileitung mit UN >= 110kV	220-kV-Ltg. LH-10-2010 Landesbergen - Sottrum	102	103	TenneT TSO GmbH Bernecker Str. 70 95444 Bayreuth	Rückbauleitung	4,4 A Starkstrom-Freileitungen	
Zuwegung zu Mast 80, Zuwegung zu nördl. Seilzugfläche Mast 80	Freileitung mit UN >= 110kV	380-kV-Ltg. LH-10-3039 Stade - Landesbergen	3119	3118	TenneT TSO GmbH Bernecker Str. 70 95444 Bayreuth	Neubau	4,4 B Starkstrom-Freileitungen	
Zuwegung zu nördl. Seilzugfläche Mast 80	Freileitung mit UN >= 110kV	380-kV-Ltg. LH-10-3039 Stade - Landesbergen	3119	3118	TenneT TSO GmbH Bernecker Str. 70 95444 Bayreuth	Neubau; Schutzbereich	4,4 A Starkstrom-Freileitungen	
Zuwegung zu nördl. Seilzugfläche Mast 80	Freileitung mit UN >= 110kV	220-kV-Ltg. LH-10-2010 Landesbergen - Sottrum	102	103	TenneT TSO GmbH Bernecker Str. 70 95444 Bayreuth	Rückbauleitung	4,4 B Starkstrom-Freileitungen	
Zuwegung zu nördl. Seilzugfläche Mast 80	Freileitung mit UN >= 110kV	380-kV-Ltg. LH-10-3003 Landesbergen - Sottrum	80	81	TenneT TSO GmbH Bernecker Str. 70 95444 Bayreuth	Bestand	4,4 C Starkstrom-Freileitungen	



Zuwegung (von Straße Richtung Mast)		Kreuzung mit	Nähere Bezeichnung	zwischen Masten der gekreuzten Ltg. Nr. Nr.		Besitzer oder zuständiger Behörde	Bemerkungen	BIS LUM Merkmal-Nr.	
Leitungsname: 380-kV-Leitung Landesbergen - Sottrum LH-10-3003, Rückbau - Verlegung						Trassierungsfirma: imp GmbH Bünnerhelfstr.10 44379 Dortmund	 Part of Sweco		
		Verzeichnis der betroffenen TÖB der Zuwegungen				Planfeststellungsunterlage		aufgestellt 15.12.2021 Bayreuth, den i.V.  i.V. 	
Stand:		Datum		Name					
aufgestellt		02.12.2021		Kämper/ imp					
geprüft		06.12.2021		Schmid/ imp					
Zuwegung zu nördl. Seilzugfläche Mast 80	Freileitung mit UN >= 110kV	380-kV-Ltg. LH-10-3003 Landesbergen - Sottrum	79N	81	TenneT TSO GmbH Bernecker Str. 70 95444 Bayreuth	Umbau	4,4 D Starkstrom-Freileitungen		
Kreuzung nördl. Anker- und Seilzugfläche Mast 80	Freileitung mit UN >= 110kV	380-kV-Ltg. LH-10-3003 Landesbergen - Sottrum	79N	81	TenneT TSO GmbH Bernecker Str. 70 95444 Bayreuth	Umbau	4,4 B Starkstrom-Freileitungen		
Kreuzung nördl. Anker- und Seilzugfläche Mast 80	Freileitung mit UN >= 110kV	380-kV-Ltg. LH-10-3003 Landesbergen - Sottrum	80	81	TenneT TSO GmbH Bernecker Str. 70 95444 Bayreuth	Bestand	4,4 C Starkstrom-Freileitungen		
Kreuzung nördl. Gerüstfläche Mast 80	Freileitung mit UN >= 110kV	380-kV-Ltg. LH-10-3003 Landesbergen - Sottrum	79N	80N	TenneT TSO GmbH Bernecker Str. 70 95444 Bayreuth	Umbau	4,4 A Starkstrom-Freileitungen		
Zuwegung zu südl. Seilzugfläche Mast 80	Freileitung mit UN >= 110kV	380-kV-Ltg. LH-10-3003 Landesbergen - Sottrum	79N	80N	TenneT TSO GmbH Bernecker Str. 70 95444 Bayreuth	Umbau	4,4 A Starkstrom-Freileitungen		
Zuwegung zu südl. Seilzugfläche Mast 80	Freileitung mit UN >= 110kV	380-kV-Ltg. LH-10-3039 Stade - Landesbergen	3119	3118	TenneT TSO GmbH Bernecker Str. 70 95444 Bayreuth	Neubau; Schutzbereich	4,4 B Starkstrom-Freileitungen		
Kreuzung südl. Anker- und Seilzugfläche Mast 80	Freileitung mit UN >= 110kV	380-kV-Ltg. LH-10-3003 Landesbergen - Sottrum	79N	80N	TenneT TSO GmbH Bernecker Str. 70 95444 Bayreuth	Umbau; Schutzstreifen	4,4 B Starkstrom-Freileitungen		
Kreuzung südl. Anker- und Seilzugfläche Mast 80	Freileitung mit UN >= 110kV	380-kV-Ltg. LH-10-3039 Stade - Landesbergen	3119	3118	TenneT TSO GmbH Bernecker Str. 70 95444 Bayreuth	Neubau; Schutzbereich	4,4 C Starkstrom-Freileitungen		
nachrichtliche Zuwegung zu Mast 82	Hoch-, Mittel- und Niederspannungskabel	MSP-Kabel			AVACON Bürgermeister-Stahn-Wall 1 31582 Nienburg		6,1 A Unterirdische Anlagen		
nachrichtliche Zuwegung zu Mast 82	Fernmeldekabel	FM-Erdkabel			AVACON Bürgermeister-Stahn-Wall 1 31582 Nienburg		6,2 A Unterirdische Anlagen		
nachrichtliche Zuwegung zu Mast 82	Hoch-, Mittel- und Niederspannungskabel	NSP-Kabel			AVACON Bürgermeister-Stahn-Wall 1 31582 Nienburg		6,1 B Unterirdische Anlagen		
nachrichtliche Zuwegung zu Mast 82	Fernmeldekabel	FM-Kabel			Deutsche Telekom Friedrich-Ebert-Allee 140 53113 Bonn		6,2 B Unterirdische Anlagen		

		Verzeichnis der betroffenen TÖB der Zuwegungen			Planfeststellungsunterlage		aufgestellt 15.12.2021 Bayreuth, den i.V. <i>S. Selzer</i> i.V. <i>Markus Rühl</i>		
Leitungsname: 380-kV-Leitung Landesbergen - Sottrum LH-10-3003, Rückbau - Verlegung					Trassierungsfirma: imp GmbH Bünnertelfstr. 10 44379 Dortmund				
						Stand: aufgestellt 02.12.2021 geprüft 06.12.2021		Datum Name Kämpfer/ imp Schmid/ imp	
Zuwegung (von Straße Richtung Mast)	Kreuzung mit	Nähere Bezeichnung	zwischen Masten der gekreuzten Ltg. Nr. Nr.		Besitzer oder zuständiger Behörde	Bemerkungen	BIS LUM Merkmal-Nr.		
nachrichtliche Zuwegung zu Mast 82	Freileitung mit UN >= 110kV	380-kV-Ltg. LH-10-3039 Stade - Landesbergen	3117	3116	TenneT TSO GmbH Bernecker Str. 70 95444 Bayreuth	Neubau	4,4 A Starkstrom-Freileitungen		
nachrichtliche Zuwegung zu Mast 82	Freileitung mit UN >= 110kV	220-kV-Ltg. LH-10-2010 Landesbergen - Sottrum	104	105	TenneT TSO GmbH Bernecker Str. 70 95444 Bayreuth	Rückbauleitung	4,4 B Starkstrom-Freileitungen		
nachrichtliche Zuwegung zu süd. Gerüstfläche an L352	Hochdruckwasserleitungen	TW-Ltg. DN 250 PVC			Wasserversorgung Samtgemeinde Grafschaft Hoya Am Kanal 9 27318 Hoya		6,5 Unterirdische Anlagen		
nachrichtliche Zuwegung zu süd. Gerüstfläche an L352	Freileitung mit UN >= 110kV	380-kV-Ltg. LH-10-3003 Landesbergen - Sottrum	83	84	TenneT TSO GmbH Bernecker Str. 70 95444 Bayreuth	Bestand; Schutzstreifen	4,4 Starkstrom-Freileitungen		
nachrichtliche Kreuzung süd. Gerüstfläche an L352	Freileitung mit UN >= 110kV	380-kV-Ltg. LH-10-3003 Landesbergen - Sottrum	83	84	TenneT TSO GmbH Bernecker Str. 70 95444 Bayreuth	Bestand; Schutzstreifen	4,4 B Starkstrom-Freileitungen		
nachrichtliche Zuwegung zu östl. Gerüstflächen an L352, Zuwegung zu Mast 83	Freileitung mit UN >= 110kV	380-kV-Ltg. LH-10-3003 Landesbergen - Sottrum	83	84	TenneT TSO GmbH Bernecker Str. 70 95444 Bayreuth	Bestand; Schutzstreifen	4,4 Starkstrom-Freileitungen		
nachrichtliche Zuwegung zu Mast 83	Hochdruckwasserleitungen	TW-Ltg. DN 250 PVC			Wasserversorgung Samtgemeinde Grafschaft Hoya Am Kanal 9 27318 Hoya		6,5 A Unterirdische Anlagen		
nachrichtliche Zuwegung zu Mast 83	Hochdruckwasserleitungen	TW-Ltg. DN 100 PVC			Wasserversorgung Samtgemeinde Grafschaft Hoya Am Kanal 9 27318 Hoya	Längsverlauf und Kreuzung	6,5 B Unterirdische Anlagen		
nachrichtliche Zuwegung zu Mast 83	Fernmeldekabel	FM-Kabel			Deutsche Telekom Friedrich-Ebert-Allee 140 53113 Bonn	Längsverlauf und Kreuzung	6,2 Unterirdische Anlagen		
nachrichtliche Zuwegung zu Mast 83	Freileitung mit UN >= 110kV	380-kV-Ltg. LH-10-3003 Landesbergen - Sottrum	83	84	TenneT TSO GmbH Bernecker Str. 70 95444 Bayreuth	Bestand; Schutzstreifen	4,4 Starkstrom-Freileitungen		


		Verzeichnis der betroffenen TÖB der Zuwegungen			Planfeststellungsunterlage		aufgestellt 15.12.2021 Bayreuth, den i.V. <i>S. Selzer</i> i.V. <i>Markus Rühl</i>										
Leitungsname: 380-kV-Leitung Landesbergen - Sottrum LH-10-3003, Rückbau - Verlegung					Trassierungsfirma: imp GmbH Bünnertshelfstr. 10 44379 Dortmund		Stand: <table border="1"> <tr> <td></td> <td>Datum</td> <td>Name</td> </tr> <tr> <td>aufgestellt</td> <td>02.12.2021</td> <td>Kämper/ imp</td> </tr> <tr> <td>geprüft</td> <td>06.12.2021</td> <td>Schmid/ imp</td> </tr> </table>			Datum	Name	aufgestellt	02.12.2021	Kämper/ imp	geprüft	06.12.2021	Schmid/ imp
	Datum	Name															
aufgestellt	02.12.2021	Kämper/ imp															
geprüft	06.12.2021	Schmid/ imp															
Zuwegung (von Straße Richtung Mast)		Kreuzung mit	Nähere Bezeichnung	zwischen Masten der gekreuzten Ltg. Nr. Nr.	Besitzer oder zuständiger Behörde	Bemerkungen	BIS LUM Merkmal-Nr.										
nachrichtliche Kreuzung östl. Gerüstfläche bei Kreuzung an L352 und Ortsverbindung		Freileitung mit UN >= 110kV	380-kV-Ltg. LH-10-3003 Landesbergen - Sottrum	83 84	TenneT TSO GmbH Bernecker Str. 70 95444 Bayreuth	Bestand	4,4 B Starkstrom-Freileitungen										
nachrichtliche Kreuzung östl. Gerüstfläche bei Kreuzung an L352 und Ortsverbindung		Hochdruckwasserleitungen	TW-Ltg. DN 100 PVC		Wasserversorgung Samtgemeinde Grafschaft Hoya Am Kanal 9 27318 Hoya		6,5 Unterirdische Anlagen										
nachrichtliche Kreuzung östl. Gerüstfläche bei Kreuzung an L352 und Ortsverbindung		Fernmeldekabel	FM-Kabel		Deutsche Telekom Friedrich-Ebert-Allee 140 53113 Bonn		6,2 B Unterirdische Anlagen										
nachrichtliche Kreuzung östl. Gerüstfläche bei Kreuzung an L352 und Ortsverbindung		Fernmeldekabel	FM-Kabel		Deutsche Telekom Friedrich-Ebert-Allee 140 53113 Bonn	Längsverlauf und Kreuzung	6,2 Unterirdische Anlagen										
nachrichtliche Kreuzung östl. Gerüstfläche bei Kreuzung an L352 und Ortsverbindung		Freileitung mit UN >= 110kV	380-kV-Ltg. LH-10-3003 Landesbergen - Sottrum	83 84	TenneT TSO GmbH Bernecker Str. 70 95444 Bayreuth	Bestand; Schutzstreifen	4,4 Starkstrom-Freileitungen										
nachrichtliche Kreuzung westl. Gerüstfläche nördl. Graue		Fernmeldekabel	FM-Kabel		Deutsche Telekom Friedrich-Ebert-Allee 140 53113 Bonn	Längsverlauf und Kreuzung	6,2 Unterirdische Anlagen										
nachrichtliche Kreuzung westl. Gerüstfläche nördl. Graue		Freileitung mit UN >= 110kV	380-kV-Ltg. LH-10-3003 Landesbergen - Sottrum	83 84	TenneT TSO GmbH Bernecker Str. 70 95444 Bayreuth	Bestand; Schutzstreifen	4,4 Starkstrom-Freileitungen										
nachrichtliche Zuwegung zu Gerüstfläche an L352 nördl. Kreuzung mit Ortsverbindung		Hoch-, Mittel- und Niederspannungskabel	NSP-Kabel		AVACON Bürgermeister-Stahn-Wall 1 31582 Nienburg	Kreuzung bei Bünkemühle Grau in Ortslage (Wüstenei)	6,1 Unterirdische Anlagen										
nachrichtliche Zuwegung zu Gerüstfläche an L352 nördl. Kreuzung mit Ortsverbindung		Fernmeldekabel	FM-Kabel		Deutsche Telekom Friedrich-Ebert-Allee 140 53113 Bonn	Kreuzung bei Bünkemühle Grau in Ortslage (Wüstenei)	6,2 Unterirdische Anlagen										
nachrichtliche Zuwegung zu Gerüstfläche an L352 nördl. Kreuzung mit Ortsverbindung		Freileitung mit UN >= 110kV	380-kV-Ltg. LH-10-3003 Landesbergen - Sottrum	83 84	TenneT TSO GmbH Bernecker Str. 70 95444 Bayreuth	Bestand	4,4 Starkstrom-Freileitungen										
nachrichtliche Kreuzung Gerüstfläche an L352 nördl. Kreuzung mit Ortsverbindung		Fernmeldekabel	FM-Kabel		Deutsche Telekom Friedrich-Ebert-Allee 140 53113 Bonn		6,2 Unterirdische Anlagen										


Zuwegung (von Straße Richtung Mast)		Kreuzung mit	Nähere Bezeichnung	zwischen Masten der gekreuzten Ltg. Nr. Nr.		Besitzer oder zuständiger Behörde	Bemerkungen	BIS LUM Merkmal-Nr.
Leitungsname: 380-kV-Leitung Landesbergen - Sottrum LH-10-3003, Rückbau - Verlegung						Trassierungsfirma: imp GmbH Bünnerhelfstr.10 44379 Dortmund	 Part of Sweco	
aufgestellt Bayreuth, den		15.12.2021		i.V. 		i.V. 		
Stand:		Datum	Name					
aufgestellt		02.12.2021	Kämper/ imp					
geprüft		06.12.2021	Schmid/ imp					
nachrichtliche Kreuzung Gerüstfläche an L352 nördl. Kreuzung mit Ortsverbindung	Hochdruckwasserleitungen	TW-Ltg. DN 100 PVC			Wasserversorgung Samtgemeinde Grafschaft Hoya Am Kanal 9 27318 Hoya		6,5 Unterirdische Anlagen	
nachrichtliche Kreuzung Gerüstfläche an L352 nördl. Kreuzung mit Ortsverbindung	Freileitung mit UN >= 110kV	380-kV-Ltg. LH-10-3003 Landesbergen - Sottrum	83	84	TenneT TSO GmbH Bernecker Str. 70 95444 Bayreuth	Bestand; Schutzstreifen	4,4 Starkstrom-Freileitungen	
nachrichtliche Zuwegung zu nordöstl. Gerüstfläche an L352	Wasserschutz- und Überschwemmungsgebiet	Überschwemmungsgebiet Graue			Niedersächsischer Landesbetrieb für Wasserwirtschaft, Küsten- und Naturschutz (NLWKN) Standort Hannover Göttinger Chaussee 76 A 30453 Hannover		3,4 Gewässer	
nachrichtliche Zuwegung zu nordöstl. Gerüstfläche an L352	Freileitung mit UN >= 110kV	380-kV-Ltg. LH-10-3003 Landesbergen - Sottrum	83	84	TenneT TSO GmbH Bernecker Str. 70 95444 Bayreuth	Bestand; Schutzstreifen	4,4 Starkstrom-Freileitungen	
nachrichtliche Zuwegung zu nordöstl. Gerüstfläche an L352	Hochdruckwasserleitungen	TW-Ltg. DN 100 PVC			Wasserversorgung Samtgemeinde Grafschaft Hoya Am Kanal 9 27318 Hoya		6,5 Unterirdische Anlagen	
nachrichtliche Kreuzung nordöstl. Gerüstfläche an L352	Freileitung mit UN >= 110kV	380-kV-Ltg. LH-10-3003 Landesbergen - Sottrum	83	84	TenneT TSO GmbH Bernecker Str. 70 95444 Bayreuth	Bestand; Schutzstreifen	4,4 Starkstrom-Freileitungen	
nachrichtliche Kreuzung nordöstl. Gerüstfläche an L352	Hoch-, Mittel- und Niederspannungskabel	NSP-Kabel			AVACON Bürgermeister-Stahn-Wall 1 31582 Nienburg		6,1 Unterirdische Anlagen	
nachrichtliche Kreuzung nordöstl. Gerüstfläche an L352	Wasserschutz- und Überschwemmungsgebiet	Überschwemmungsgebiet Graue			Niedersächsischer Landesbetrieb für Wasserwirtschaft, Küsten- und Naturschutz (NLWKN) Standort Hannover Göttinger Chaussee 76 A 30453 Hannover	Fortsetzung Zuwegung zu nordöstl. Gerüstfläche an L352 (temporär)	3,4 Gewässer	
nachrichtliche Zuwegung zu nordwestl. Gerüstfläche an L352 und Mast 84	Fernmeldekabel	FM-Kabel			Deutsche Telekom Friedrich-Ebert-Allee 140 53113 Bonn		6,2 Unterirdische Anlagen	



Zuwegung (von Straße Richtung Mast)		Kreuzung mit	Nähere Bezeichnung	zwischen Masten der gekreuzten Ltg. Nr. Nr.		Besitzer oder zuständiger Behörde	Bemerkungen	BIS LUM Merkmal-Nr.	
Leitungsname: 380-kV-Leitung Landesbergen - Sottrum LH-10-3003, Rückbau - Verlegung						Trassierungsfirma: imp GmbH Bünnerhelfstr.10 44379 Dortmund	aufgestellt 15.12.2021 Bayreuth, den i.V. <i>S. Selzer</i> i.V. <i>Markus Rühl</i>		
							Stand:		
							aufgestellt	02.12.2021	Kämper/ imp
							geprüft	06.12.2021	Schmid/ imp
nachrichtliche Zuwegung zu nordwestl. Gerüstfläche an L352 und Mast 84	Hoch-, Mittel- und Niederspannungskabel	NSP-Kabel			AVACON Bürgermeister-Stahn-Wall 1 31582 Nienburg			6,1 Unterirdische Anlagen	
nachrichtliche Zuwegung zu nordwestl. Gerüstfläche an L352 und Mast 84	Freileitung mit UN >= 110kV	380-kV-Ltg. LH-10-3003 Landesbergen - Sottrum	83	84	TenneT TSO GmbH Bernecker Str. 70 95444 Bayreuth	Bestand; Schutzstreifen		4,4 Starkstrom-Freileitungen	
nachrichtliche Kreuzung nordwestl. Gerüstfläche an L352 und Mast 84	Hoch-, Mittel- und Niederspannungskabel	NSP-Kabel			AVACON Bürgermeister-Stahn-Wall 1 31582 Nienburg			6,1 Unterirdische Anlagen	
nachrichtliche Kreuzung nordwestl. Gerüstfläche an L352 und Mast 84	Freileitung mit UN >= 110kV	380-kV-Ltg. LH-10-3003 Landesbergen - Sottrum	83	84	TenneT TSO GmbH Bernecker Str. 70 95444 Bayreuth	Bestand		4,4 Starkstrom-Freileitungen	
nachrichtliche Zuwegung zu südl. Gerüstfläche an K139	Freileitung mit UN >= 110kV	380-kV-Ltg. LH-10-3039 Stade - Landesbergen	3114	3113	TenneT TSO GmbH Bernecker Str. 70 95444 Bayreuth	Neubau; Schutzstreifen		4,4 A Starkstrom-Freileitungen	
nachrichtliche Zuwegung zu südl. Gerüstfläche an K139	Freileitung mit UN >= 110kV	220-kV-Ltg. LH-10-2010 Landesbergen - Sottrum	109	110	TenneT TSO GmbH Bernecker Str. 70 95444 Bayreuth	Rückbauleitung		4,4 B Starkstrom-Freileitungen	
nachrichtliche Zuwegung zu südl. Gerüstfläche an K139	Freileitung mit UN >= 110kV	380-kV-Ltg. LH-10-3003 Landesbergen - Sottrum	84	85	TenneT TSO GmbH Bernecker Str. 70 95444 Bayreuth	Bestand; Schutzstreifen		4,4 C Starkstrom-Freileitungen	
nachrichtliche Zuwegung zu nördl. Gerüstfläche an K139	Fernmeldekabel	FM-Kabel			Deutsche Telekom Friedrich-Ebert-Allee 140 53113 Bonn			6,2 A Unterirdische Anlagen	
nachrichtliche Zuwegung zu nördl. Gerüstfläche an K139	Fernmeldekabel	FM Leerrohr PE HD DN 40			AVACON Bürgermeister-Stahn-Wall 1 31582 Nienburg			6,2 B Unterirdische Anlagen	
nachrichtliche Zuwegung zu nördl. Gerüstfläche an K139	Hoch-, Mittel- und Niederspannungskabel	MSP-Kabel			AVACON Bürgermeister-Stahn-Wall 1 31582 Nienburg	Längsverlauf und Kreuzung		6,1 A Unterirdische Anlagen	
nachrichtliche Zuwegung zu nördl. Gerüstfläche an K139	Hoch-, Mittel- und Niederspannungskabel	MSP-Kabel a.B.			AVACON Bürgermeister-Stahn-Wall 1 31582 Nienburg	Längsverlauf und Kreuzung		6,1 B Unterirdische Anlagen	
nachrichtliche Zuwegung zu nördl. Gerüstfläche an K139	Freileitung mit UN >= 110kV	220-kV-Ltg. LH-10-2010 Landesbergen - Sottrum	109	110	TenneT TSO GmbH Bernecker Str. 70 95444 Bayreuth	Rückbauleitung		4,4 A Starkstrom-Freileitungen	

		Verzeichnis der betroffenen TÖB der Zuwegungen			Planfeststellungsunterlage		aufgestellt 15.12.2021 Bayreuth, den i.V. <i>S. Selzer</i> i.V. <i>Markus Rühl</i>	
Leitungsname: 380-kV-Leitung Landesbergen - Sottrum LH-10-3003, Rückbau - Verlegung					Trassierungsfirma: imp GmbH Bünnertelfstr.10 44379 Dortmund			
Stand:		Datum		Name		aufgestellt 02.12.2021 Kämpfer/ imp		
geprüft 06.12.2021 Schmid/ imp								
Zuwegung (von Straße Richtung Mast)	Kreuzung mit	Nähere Bezeichnung	zwischen Masten der gekreuzten Ltg. Nr. Nr.		Besitzer oder zuständiger Behörde	Bemerkungen	BIS LUM Merkmal-Nr.	
nachrichtliche Zuwegung zu nördl. Gerüstfläche an K139	Freileitung mit UN >= 110kV	380-kV-Ltg. LH-10-3003 Landesbergen - Sottrum	84	85	TenneT TSO GmbH Bernecker Str. 70 95444 Bayreuth	Bestand; Schutzstreifen	4,4 B Starkstrom-Freileitungen	
nachrichtliche Kreuzung nördl. Gerüstfläche an K139	Fernmeldekabel	FM Leerrohr PE HD DN 40			AVACON Bürgermeister-Stahn-Wall 1 31582 Nienburg		6,2 B Unterirdische Anlagen	
nachrichtliche Kreuzung nördl. Gerüstfläche an K139	Hoch-, Mittel- und Niederspannungskabel	MSP-Kabel			AVACON Bürgermeister-Stahn-Wall 1 31582 Nienburg		6,1 B Unterirdische Anlagen	
nachrichtliche Kreuzung nördl. Gerüstfläche an K139	Hoch-, Mittel- und Niederspannungskabel	MSP-Kabel a.B.			AVACON Bürgermeister-Stahn-Wall 1 31582 Nienburg		6,1 C Unterirdische Anlagen	
nachrichtliche Kreuzung nördl. Gerüstfläche an K139	Freileitung mit UN >= 110kV	380-kV-Ltg. LH-10-3003 Landesbergen - Sottrum	84	85	TenneT TSO GmbH Bernecker Str. 70 95444 Bayreuth	Bestand; Schutzstreifen	4,4 Starkstrom-Freileitungen	
nachrichtliche Zuwegung zu Mast 85	Wasserschutz- und Überschwemmungsgebiet	Überschwemmungsgebiet Graue			Niedersächsischer Landesbetrieb für Wasserwirtschaft, Küsten- und Naturschutz (NLWK) Standort Hannover Göttinger Chaussee 76 A 30453 Hannover		3,4 Gewässer	
nachrichtliche Zuwegung zu Mast 85	Fernmeldekabel	FM-Kabel			Deutsche Telekom Friedrich-Ebert-Allee 140 53113 Bonn		6,2 Unterirdische Anlagen	
nachrichtliche Zuwegung zu Mast 85	Freileitung mit UN >= 110kV	380-kV-Ltg. LH-10-3003 Landesbergen - Sottrum	84	85	TenneT TSO GmbH Bernecker Str. 70 95444 Bayreuth	Bestand	4,4 A Starkstrom-Freileitungen	
nachrichtliche Zuwegung zu Mast 85	Freileitung mit UN >= 110kV	380-kV-Ltg. LH-10-3003 Landesbergen - Sottrum	84	85	TenneT TSO GmbH Bernecker Str. 70 95444 Bayreuth	Bestand; Schutzstreifen; Fortsetzung von Zuwegung zu Mast 85 3003	4,4 B Starkstrom-Freileitungen	
nachrichtliche Zuwegung zu Mast 87, zu HS-Freileitung Lh-10-1059 Provisorium und Mast 86	Wasserschutz- und Überschwemmungsgebiet	Überschwemmungsgebiet Graue			Niedersächsischer Landesbetrieb für Wasserwirtschaft, Küsten- und Naturschutz (NLWK) Standort Hannover Göttinger Chaussee 76 A 30453 Hannover		3,4 Gewässer	


		Verzeichnis der betroffenen TÖB der Zuwegungen			Planfeststellungsunterlage		aufgestellt 15.12.2021 Bayreuth, den i.V. <i>S. Selzer</i> i.V. <i>Markus Rühl</i>										
Leitungsname: 380-kV-Leitung Landesbergen - Sottrum LH-10-3003, Rückbau - Verlegung					Trassierungsfirma: imp GmbH Bünnershelfstr. 10 44379 Dortmund		Stand: <table border="1"> <tr> <td></td> <td>Datum</td> <td>Name</td> </tr> <tr> <td>aufgestellt</td> <td>02.12.2021</td> <td>Kämper/ imp</td> </tr> <tr> <td>geprüft</td> <td>06.12.2021</td> <td>Schmid/ imp</td> </tr> </table>			Datum	Name	aufgestellt	02.12.2021	Kämper/ imp	geprüft	06.12.2021	Schmid/ imp
	Datum	Name															
aufgestellt	02.12.2021	Kämper/ imp															
geprüft	06.12.2021	Schmid/ imp															
Zuwegung (von Straße Richtung Mast)		Kreuzung mit	Nähere Bezeichnung	zwischen Masten der gekreuzten Ltg. Nr. Nr.	Besitzer oder zuständiger Behörde	Bemerkungen	BIS LUM Merkmal-Nr.										
nachrichtliche Zuwegung zu Mast 87, zu HS-Freileitung Lh-10-1059 Provisorium und Mast 86		Fernmeldekabel	FM-Kabel		Deutsche Telekom Friedrich-Ebert-Allee 140 53113 Bonn	Längsverlauf und Kreuzung	6,2 A Unterirdische Anlagen										
nachrichtliche Zuwegung zu Mast 87, zu HS-Freileitung Lh-10-1059 Provisorium und Mast 86		Fernmeldekabel	FM-Kabel + LWL-Leerrohr		AVACON Bürgermeister-Stahn-Wall 1 31582 Nienburg	Längsverlauf und Kreuzung	6,2 B Unterirdische Anlagen										
nachrichtliche Zuwegung zu Mast 87, zu HS-Freileitung Lh-10-1059 Provisorium und Mast 86		Hoch-, Mittel- und Niederspannungskabel	MSP-Kabel		AVACON Bürgermeister-Stahn-Wall 1 31582 Nienburg	Längsverlauf und Kreuzung	6,1 Unterirdische Anlagen										
Zuwegung zu nördl. Seilzugflächen Mast 87, Zuwegung zu Mast 87, Zuwegung zu HS-Freileitung LH-10-1059 Provisorium		Freileitung mit UN >= 110kV	HS-Freiltg. LH-10-1059	99 100	AVACON Bürgermeister-Stahn-Wall 1 31582 Nienburg		4,4 A Starkstrom-Freileitungen										
nachrichtliche Zuwegung zu nördl. Seilzugflächen Mast 87, Mast 87 und HS-Freileitung LH-10-1059 Provisorium		Freileitung mit UN >= 110kV	380-kV-Ltg. LH-10-3003 Landesbergen - Sottrum	87 88	TenneT TSO GmbH Bernecker Str. 70 95444 Bayreuth	Bestand	4,4 B Starkstrom-Freileitungen										
nachrichtliche Kreuzung nördl. Seilzugflächen Mast 87		Freileitung mit UN >= 110kV	380-kV-Ltg. LH-10-3003 Landesbergen - Sottrum	87 88	TenneT TSO GmbH Bernecker Str. 70 95444 Bayreuth	Bestand	4,4 Starkstrom-Freileitungen										
nachrichtliche Zuwegung zu Gerüstfläche und Ankerfläche südl. Mast 87 und Mast 86		Freileitung mit UN >= 110kV	380-kV-Ltg. LH-10-3003 Landesbergen - Sottrum	86 87	TenneT TSO GmbH Bernecker Str. 70 95444 Bayreuth	Bestand; Schutzstreifen; Längsführung und Kreuzung	4,4 Starkstrom-Freileitungen										
nachrichtliche Kreuzung südl. Gerüst- und Ankerfläche Mast 87		Freileitung mit UN >= 110kV	380-kV-Ltg. LH-10-3003 Landesbergen - Sottrum	87 86	TenneT TSO GmbH Bernecker Str. 70 95444 Bayreuth	Bestand	4,4 A Starkstrom-Freileitungen										
nachrichtliche Kreuzung südl. Gerüst- und Ankerfläche Mast 87		Freileitung mit UN >= 110kV	HS-Freiltg. LH-10-1059	99 100	AVACON Bürgermeister-Stahn-Wall 1 31582 Nienburg		4,4 B Starkstrom-Freileitungen										
nachrichtliche Kreuzung Provisoriumsfläche HS-Freileitung LH-10-1059		Freileitung mit UN >= 110kV	220-kV-Ltg. LH-10-2010 Landesbergen - Sottrum	111 113	TenneT TSO GmbH Bernecker Str. 70 95444 Bayreuth	Rückbauleitung; Kreuzung und Längsverlauf	4,4 A Starkstrom-Freileitungen										
nachrichtliche Kreuzung Provisoriumsfläche HS-Freileitung LH-10-1059		Freileitung mit UN >= 110kV	HS-Freiltg. LH-10-1059	100 99	AVACON Bürgermeister-Stahn-Wall 1 31582 Nienburg		4,4 B Starkstrom-Freileitungen										



		Verzeichnis der betroffenen TÖB der Zuwegungen			Planfeststellungsunterlage		aufgestellt 15.12.2021 Bayreuth, den i.V. <i>S. Selzer</i> i.V. <i>Markus Rühl</i>										
Leitungsname: 380-kV-Leitung Landesbergen - Sottrum LH-10-3003, Rückbau - Verlegung					Trassierungsfirma: imp GmbH Bünnertelfstr. 10 44379 Dortmund		Stand: <table border="1"> <thead> <tr> <th></th> <th>Datum</th> <th>Name</th> </tr> </thead> <tbody> <tr> <td>aufgestellt</td> <td>02.12.2021</td> <td>Kämper/ imp</td> </tr> <tr> <td>geprüft</td> <td>06.12.2021</td> <td>Schmid/ imp</td> </tr> </tbody> </table>			Datum	Name	aufgestellt	02.12.2021	Kämper/ imp	geprüft	06.12.2021	Schmid/ imp
	Datum	Name															
aufgestellt	02.12.2021	Kämper/ imp															
geprüft	06.12.2021	Schmid/ imp															
Zuwegung (von Straße Richtung Mast)		Kreuzung mit	Nähere Bezeichnung	zwischen Masten der gekreuzten Ltg. Nr. Nr.		Besitzer oder zuständiger Behörde	Bemerkungen	BIS LUM Merkmal-Nr.									
nachrichtliche Kreuzung Provisoriumsfläche HS-Freileitung LH-10-1059		Freileitung mit UN >= 110kV	HS-Freiltg. LH-10-1059	99	98	AVACON Bürgermeister-Stahn-Wall 1 31582 Nienburg	Fortsetzung nachrichtliche Kreuzung Provisoriumsfläche	4,4 C Starkstrom-Freileitungen									
nachrichtliche Kreuzung Provisoriumsfläche HS-Freileitung LH-10-1059		Freileitung mit UN >= 110kV	HS-Freiltg. LH-10-1059	98	97	AVACON Bürgermeister-Stahn-Wall 1 31582 Nienburg	Fortsetzung nachrichtliche Kreuzung Provisoriumsfläche	4,4 D Starkstrom-Freileitungen									

Aufgestellt: Bayreuth, den 15.12.2021				Trassierungsfirma:				Stand:			
TenneT TSO GmbH i.V. <u>Sälzer</u>				i.V. <u>Manfred Rübke</u>				imp GmbH Bünnerhelfstr. 10 44379 Dortmund			
								 Part of Sweco			
aufgestellt		Datum		Name							
geprüft		06.12.2021		Kämper/ imp							
geändert		07.12.2021		Grams/ imp							
Kreuzungsstelle Freileitung		Kreuzungsstelle Kabel		Kreuzungsnummer	Kreuzungsobjekt	Objektname	Objektnummer	Eigentümer/ Betreiber	Positionierung	Fremdkreuzungsstelle von Kreuzungsmast	Fremdkreuzungsstelle bis Kreuzungsmast
Kreuzungsfeld von Mast	Kreuzungsfeld bis Mast	Stationierung									
2	1	2/2.6	Wirtschaftsweg			unbef. Weg		Gemeinde Hilgermissen Schloßplatz 2 27318 Hoya			
1	139	1/2.6A	Wirtschaftsweg			unbef. Weg		Gemeinde Hilgermissen Schloßplatz 2 27318 Hoya			
1	139	1/2.6B	Wirtschaftsweg			Radweg		Landkreis Nienburg/Weser Kreishaus am Schlossplatz 31582 Nienburg			
1	139	1/6.4	Gasleitungen			Gaslgt. VGM150 PE-HD		Gasversorgung Grafschaft Hoya GmbH Am Kanal 9 27318 Hoya			
1	139	1/6.2	Fernmeldekabel		Lage ungenau	FM-Kabel		Deutsche Telekom Friedrich-Ebert-Allee 140 53113 Bonn			
1	139	1/2.4	Kreisstraße		Loge - Hilgermissen	K 141		Landkreis Nienburg/Weser Kreishaus am Schlossplatz 31582 Nienburg	Abs. 10, Stat. 4.071		
1	139	1/6.5	Hochdruckwasserleitungen		Lage ungenau	Trinkwasserleitung. DN 100 PVC		Wasserversorgung Samtgemeinde Grafschaft Hoya Am Kanal 9 27318 Hoya			
1	139	1/6.1A	Hoch-, Mittel- und Niederspannungskabel			SB-Kabel; Beleuchtungskabel NYY-J 4x10		AVACON Bürgermeister-Stahn-Wall 1 31582 Nienburg			
1	139	1/6.1B	Hoch-, Mittel- und Niederspannungskabel			NSP-Kabel NAYY-J 4x10		AVACON Bürgermeister-Stahn-Wall 1 31582 Nienburg			
1	139	1/4.4A	Freileitung mit UN >= 110kV		Längsführung, Schutzstreifen der Bestandsleitung	HS-Freileitung LH-10-1057		AVACON Bürgermeister-Stahn-Wall 1 31582 Nienburg		3	4
1	139	1/4.4B	Freileitung mit UN >= 110kV			220-kV-Ltg. Landesbergen - SoltrumLH-10-2010		TenneT TSO GmbH Bernecker Str. 70 95444 Bayreuth		140	139

Zuwegung (von Straße Richtung Mast)		Kreuzung mit	Nähere Bezeichnung	zwischen Masten der gekrenzten Ltg. Nr. Nr.		Besitzer oder zuständiger Behörde	Bemerkungen	BIS LUM Merkmal-Nr.									
 Verzeichnis der betroffenen TÖB der Zuwegungen						Planfeststellungsunterlage		aufgestellt Bayreuth, den 11.01.2021 i.V. <i>S. Leu</i> i.V. <i>M. H. Rühl</i>									
Leitungsname: 220-kV-Leitung Abzweig Wechold LH-10-2023, Rückbau						Trassierungsfirma: imp GmbH Büchnerhelfstr. 10 44379 Dortmund 		Stand: <table border="1"> <thead> <tr> <th></th> <th>Datum</th> <th>Name</th> </tr> </thead> <tbody> <tr> <td>aufgestellt</td> <td>02.12.2021</td> <td>Kämper/ imp</td> </tr> <tr> <td>geprüft</td> <td>06.12.2021</td> <td>Schmid/ imp</td> </tr> </tbody> </table>		Datum	Name	aufgestellt	02.12.2021	Kämper/ imp	geprüft	06.12.2021	Schmid/ imp
	Datum	Name															
aufgestellt	02.12.2021	Kämper/ imp															
geprüft	06.12.2021	Schmid/ imp															
nachrichtliche Zuwegung zu Seilzugfläche westl. Mast 5 1057 (Bestand)	Gasleitungen	Gasltg. VGM 50 PE-HD			Gasversorgung Grafschaft Hoya GmbH Am Kanal 9 27318 Hoya	Längsverlauf und Kreuzung	6,4 Unterirdische Anlagen										
nachrichtliche Zuwegung zu Seilzugfläche westl. Mast 5 1057 (Bestand)	Hoch-, Mittel- und Niederspannungskabel	Beleuchtungskabel			AVACON Bürgermeister-Stahn-Wall 1 31582 Nienburg		6,1 A Unterirdische Anlagen										
nachrichtliche Zuwegung zu Seilzugfläche westl. Mast 5 1057 (Bestand)	Hoch-, Mittel- und Niederspannungskabel	Beleuchtungskabel			AVACON Bürgermeister-Stahn-Wall 1 31582 Nienburg	Längsverlauf und Kreuzung	6,1 B Unterirdische Anlagen										
nachrichtliche Zuwegung zu Seilzugfläche westl. Mast 5 1057 (Bestand)	Hoch-, Mittel- und Niederspannungskabel	NSP-Kabel			AVACON Bürgermeister-Stahn-Wall 1 31582 Nienburg		6,1 C Unterirdische Anlagen										
nachrichtliche Zuwegung zu Seilzugfläche westl. Mast 5 1057 (Bestand)	Hoch-, Mittel- und Niederspannungskabel	NSP-Kabel			AVACON Bürgermeister-Stahn-Wall 1 31582 Nienburg	Längsverlauf und Kreuzung	6,1 D Unterirdische Anlagen										
nachrichtliche Zuwegung zu Seilzugfläche westl. Mast 5 1057 (Bestand)	Hochdruckwasserleitungen	TW-Ltg. DN 100 PVC			Wasserversorgung Samtgemeinde Grafschaft Hoya Am Kanal 9 27318 Hoya	Lage ungenau	6,5 Unterirdische Anlagen										
nachrichtliche Zuwegung zu Seilzugfläche westl. Mast 5 1057 (Bestand)	Hoch-, Mittel- und Niederspannungskabel	Kabeltrasse extern Variante 5 Windparkanschluss Hilgermissen	o.Nr.	o.Nr.	WEA Hoya Weser, über Samtgemeinde Grafschaft Hoya Schloßplatz 2 27318 Hoya	Längsverlauf und Kreuzung im CAD auf falscher Ebene "Abwasser Hoya"	6,1 E Unterirdische Anlagen										
Nachrichtliche Zuwegung zu Seilzugfläche westl. Mast 5 1057 (Bestand)	Freileitung mit UN >= 110kV	HS-Freileitung LH-10-1057	5	6	AVACON Bürgermeister-Stahn-Wall 1 31582 Nienburg	Längsführung und Kreuzung	4,4 Starkstrom-Freileitungen										
Kreuzung nachrichtliche Arbeitsfläche Mast 5 1057 (Bestand)	Freileitung mit UN >= 110kV	HS-Freileitung LH-10-1057	5	4	AVACON Bürgermeister-Stahn-Wall 1 31582 Nienburg		4,4 Starkstrom-Freileitungen										
Kreuzung nachrichtliche Arbeitsfläche Mast 5 1057 (Bestand)	Hoch-, Mittel- und Niederspannungskabel	Kabeltrasse extern Variante 5 Windparkanschluss Hilgermissen	o.Nr.	o.Nr.	WEA Hoya Weser, über Samtgemeinde Grafschaft Hoya Schloßplatz 2 27318 Hoya	im CAD auf falscher Ebene "Abwasser Hoya"	6,1 Unterirdische Anlagen										
Kreuzung nachrichtliche Seilzugfläche westl. Mast 5 1057 (Bestand)	Freileitung mit UN >= 110kV	HS-Freileitung LH-10-1057	5	6	AVACON Bürgermeister-Stahn-Wall 1 31582 Nienburg		4,4 Starkstrom-Freileitungen										

Zuwegung (von Straße Richtung Mast)		Kreuzung mit	Nähere Bezeichnung	zwischen Masten der gekrenzten Ltg. Nr. Nr.		Besitzer oder zuständiger Behörde	Bemerkungen	BIS LUM Merkmal-Nr.
Leitungsname: 220-kV-Leitung Abzweig Wechold LH-10-2023, Rückbau						Trassierungsfirma: imp GmbH Bünnerhelfstr. 10 44379 Dortmund	 Part of Sweco	
 Taking power further								
Verzeichnis der betroffenen TÖB der Zuwegungen						Planfeststellungsunterlage		aufgestellt Bayreuth, den 11.01.2021 i.V.  i.V. 
Stand:								
aufgestellt			Datum		Name			
geprüft			02.12.2021		Kämper/ imp			
			06.12.2021		Schmid/ imp			
Kreuzung nachrichtliche Ankerfläche Mast 5 1057 (Bestand)								
Freileitung mit UN >= 110kV		HS-Freileitung LH-10-1057		5 6		AVACON Bürgermeister-Stahn-Wall 1 31582 Nienburg		4,4 Starkstrom-Freileitungen
Zuwegung zu Mast 4 1057 (Bestand), Zuwegung zu Ankerfläche und Seilzugfläche südl. Mast 4 1057 (Bestand)								
Hochdruckwasserleitungen		TW-Ltg. DN 100 PVC				Wasserversorgung Samtgemeinde Grafschaft Hoya Am Kanal 9 27318 Hoya		6,5 Unterirdische Anlagen
Zuwegung zu Mast 4 1057 (Bestand), Zuwegung zu Ankerfläche und Seilzugfläche südl. Mast 4 1057 (Bestand)								
Hoch-, Mittel- und Niederspannungskabel		Beleuchtungskabel				AVACON Bürgermeister-Stahn-Wall 1 31582 Nienburg		6,1 A Unterirdische Anlagen
Zuwegung zu Mast 4 1057 (Bestand), Zuwegung zu Ankerfläche und Seilzugfläche südl. Mast 4 1057 (Bestand)								
Hoch-, Mittel- und Niederspannungskabel		NSP-Kabel				AVACON Bürgermeister-Stahn-Wall 1 31582 Nienburg		6,1 B Unterirdische Anlagen
Kreuzung Arbeitsfläche, südl. Anker- und Seilzugfläche Mast 4 1057 (Bestand)								
Freileitung mit UN >= 110kV		HS-Freileitung LH-10-1057		5 4		AVACON Bürgermeister-Stahn-Wall 1 31582 Nienburg		4,4 Starkstrom-Freileitungen
Zuwegung zu Mast 1, Zuwegung zu Gerüstflächen an K141								
Freileitung mit UN >= 110kV		HS-Freileitg. LH-10-1057		4 3		AVACON Bürgermeister-Stahn-Wall 1 31582 Nienburg		4,4 Starkstrom-Freileitungen
Zuwegung zu Mast 1, Zuwegung zu Gerüstflächen an K141								
Fernmeldekabel		FM-Kabel				Deutsche Telekom Friedrich-Ebert-Allee 140 53113 Bonn		6,2 Unterirdische Anlagen
Zuwegung zu Mast 1, Zuwegung zu Gerüstflächen an K141								
Gasleitungen		Gasltg. VGM 150 PE-HD				Gasversorgung Grafschaft Hoya GmbH Am Kanal 9 27318 Hoya		6,4 Unterirdische Anlagen
Kreuzung Gerüstflächen an K141								
Freileitung mit UN >= 110kV		220-kV-Ltg. Landesbergen - Sottrum LH-10-2010		139 140		TenneT TSO GmbH Bernecker Str. 70 95444 Bayreuth		4,4 Starkstrom-Freileitungen
nachrichtliche Zuwegung zu Mast 3 1057 und Provisorium, nachrichtliche Zuwegung zu Mast 133 1059, Zuwegung zu Mast 2								
Fernmeldekabel		FM-Kabel				Deutsche Telekom Friedrich-Ebert-Allee 140 53113 Bonn		6,2 Unterirdische Anlagen
nachrichtliche Zuwegung zu Mast 3 1057 und Provisorium								
Freileitung mit UN >= 110kV		HS-Freileitung LH-10-1057		3 4		AVACON Bürgermeister-Stahn-Wall 1 31582 Nienburg		4,4 Starkstrom-Freileitungen

Zuwegung (von Straße Richtung Mast)		Kreuzung mit	Nähere Bezeichnung	zwischen Masten der gekreuzten Ltg. Nr. Nr.		Besitzer oder zuständiger Behörde	Bemerkungen	BIS LUM Merkmal-Nr.									
Leitungsname: 220-kV-Leitung Abzweig Wechold LH-10-2023, Rückbau						Trassierungsfirma: imp GmbH Bünnerhelfstr.10 44379 Dortmund	 Part of Sweco										
aufgestellt Bayreuth, den 11.01.2021 i.V. <i>S. Leu</i> i.V. <i>M. H. Rühl</i>																	
Stand:																	
<table border="1"> <thead> <tr> <th></th> <th>Datum</th> <th>Name</th> </tr> </thead> <tbody> <tr> <td>aufgestellt</td> <td>02.12.2021</td> <td>Kämper/ imp</td> </tr> <tr> <td>geprüft</td> <td>06.12.2021</td> <td>Schmid/ imp</td> </tr> </tbody> </table>										Datum	Name	aufgestellt	02.12.2021	Kämper/ imp	geprüft	06.12.2021	Schmid/ imp
	Datum	Name															
aufgestellt	02.12.2021	Kämper/ imp															
geprüft	06.12.2021	Schmid/ imp															
nachrichtliche Kreuzung Provisoriumsfläche bei Mast 3 1057 (Bestand)	Freileitung mit UN >= 110kV	HS-Freileitung LH-10-1057	4	3	AVACON Bürgermeister-Stahn-Wall 1 31582 Nienburg			4,4 A Starkstrom-Freileitungen									
nachrichtliche Kreuzung Provisoriumsfläche bei Mast 3 1057 (Bestand)	Gasleitungen	Gasltg. VGM 150 PE-HD			Gasversorgung Grafschaft Hoya GmbH Am Kanal 9 27318 Hoya			6,4 Unterirdische Anlagen									
nachrichtliche Kreuzung Provisoriumsfläche bei Mast 3 1057 (Bestand)	Fernmeldekabel	FM-Kabel			Deutsche Telekom Friedrich-Ebert-Allee 140 53113 Bonn			6,2 Unterirdische Anlagen									
nachrichtliche Kreuzung Provisoriumsfläche bei Mast 3 1057 (Bestand)	Hochdruckwasserleitungen	TW-Ltg. DN 100 PVC			Wasserversorgung Samtgemeinde Grafschaft Hoya Am Kanal 9 27318 Hoya	Lage ungenau		6,5 Unterirdische Anlagen									
nachrichtliche Kreuzung Provisoriumsfläche bei Mast 3 1057 (Bestand)	Hoch-, Mittel- und Niederspannungskabel	NSP-Kabel			AVACON Bürgermeister-Stahn-Wall 1 31582 Nienburg			6,1 A Unterirdische Anlagen									
nachrichtliche Kreuzung Provisoriumsfläche bei Mast 3 1057 (Bestand)	Hoch-, Mittel- und Niederspannungskabel	Beleuchtungskabel			AVACON Bürgermeister-Stahn-Wall 1 31582 Nienburg			6,1 B Unterirdische Anlagen									
nachrichtliche Kreuzung Provisoriumsfläche bei Mast 3 1057 (Bestand)	Freileitung mit UN >= 110kV	HS-Freileitung LH-10-1057	4	3	AVACON Bürgermeister-Stahn-Wall 1 31582 Nienburg	Fortsetzung Kreuzung nachrichtliche Provisoriumsfläche bei Mast 3 1057 (Bestand)		4,4 B Starkstrom-Freileitungen									
nachrichtliche Kreuzung Provisoriumsfläche bei Mast 3 1057 (Bestand)	Hoch-, Mittel- und Niederspannungskabel	Kabeltrasse extern Variante 5 Windparkanschluss Hilgermissen	o.Nr.	o.Nr.	WEA Hoya Weser, über Samtgemeinde Grafschaft Hoya Schloßplatz 2 27318 Hoya	im CAD auf falscher Ebene "Abwasser Hoya"		6,1 C Unterirdische Anlagen									
nachrichtliche Zuwegung zu Mast 133 1059 (Bestand), Zuwegung zu Mast 2	Freileitung mit UN >= 110kV	HS-Freileitung LH-10-1057	3	4	AVACON Bürgermeister-Stahn-Wall 1 31582 Nienburg			4,4 A Starkstrom-Freileitungen									
nachrichtliche Zuwegung zu Mast 133 1059 (Bestand)	Freileitung mit UN >= 110kV	HS-Freiltg. LH-10-1057	3	133	AVACON Bürgermeister-Stahn-Wall 1 31582 Nienburg	Schutzstreifen		4,4 Starkstrom-Freileitungen									
nachrichtliche Zuwegung zu nördl. Seilzugfläche Mast 133 1059 (Bestand)	Freileitung mit UN >= 110kV	HS-Freiltg. LH-10-1057	133	134	AVACON Bürgermeister-Stahn-Wall 1 31582 Nienburg	Schutzstreifen		4,4 Starkstrom-Freileitungen									

		Verzeichnis der betroffenen TÖB der Zuwegungen			Planfeststellungsunterlage		aufgestellt Bayreuth, den 11.01.2021 i.V. <i>S. Leu</i> i.V. <i>Markus Rühl</i>										
Leitungsname: 220-kV-Leitung Abzweig Wechold LH-10-2023, Rückbau					Trassierungsfirma: imp GmbH Bünnertelfstr. 10 44379 Dortmund		Stand: <table border="1"> <thead> <tr> <th></th> <th>Datum</th> <th>Name</th> </tr> </thead> <tbody> <tr> <td>aufgestellt</td> <td>02.12.2021</td> <td>Kämper/ imp</td> </tr> <tr> <td>geprüft</td> <td>06.12.2021</td> <td>Schmid/ imp</td> </tr> </tbody> </table>			Datum	Name	aufgestellt	02.12.2021	Kämper/ imp	geprüft	06.12.2021	Schmid/ imp
	Datum	Name															
aufgestellt	02.12.2021	Kämper/ imp															
geprüft	06.12.2021	Schmid/ imp															
																	
Zuwegung (von Straße Richtung Mast)	Kreuzung mit	Nähere Bezeichnung	zwischen Masten der gekreuzten Ltg. Nr. Nr.		Besitzer oder zuständiger Behörde	Bemerkungen	BIS LUM Merkmal-Nr.										
nachrichtliche Zuwegung zu südl. Ankerflächen Mast 133 1059 (Bestand)	Freileitung mit UN >= 110kV	HS-Freiltg. LH-10-1059	133	o.Nr.	AVACON Bürgermeister-Stahn-Wall 1 31582 Nienburg		4,4 B Starkstrom-Freileitungen										
nachrichtliche Kreuzung südl. Ankerflächen Mast 133 1059 (Bestand)	Freileitung mit UN >= 110kV	HS-Freiltg. LH-10-1059	133	o.Nr.	AVACON Bürgermeister-Stahn-Wall 1 31582 Nienburg		4,4 Starkstrom-Freileitungen										
nachrichtliche Kreuzung nördl. Seilzugfläche Mast 133 1059 (Bestand)	Freileitung mit UN >= 110kV	HS-Freiltg. LH-10-1059	133	134	AVACON Bürgermeister-Stahn-Wall 1 31582 Nienburg		4,4 Starkstrom-Freileitungen										