






Tennet Taking power further		Mastliste Neubau									Planfeststellungsunterlage			aufgestellt Bayreuth, den 15.12.2021 i.V. <i>S. G. C. G. e.</i> i.V. <i>M. H. P. H. e.</i>		
Leitungsname: 380-kV-Leitung Stade - Landesbergen Abschnitt 6: Hoya – Steyerberg, LH-10-3039											Trassierungsfirma: <i>imp GmbH</i> Bünnerhelfstr. 10 44379 Dortmund 		Stand			
Bau-Nr.	Koordinaten UTM32		Gemarkung	Flur	Flur- stück	Masttyp	Masthöhe (m)	Gestänge	Kette	Leitungs- winkel (gon)	Feldlänge (m)	Abspann- abschnitts- länge (m)	Kreuzung		Bemerkung	
	Rechts (m)	Hoch (m)											Nr.	Kurzbeschreibung		
3005	508036	5851612	Hoyerhagen	9	7	WE/WAdiff 140-27.0	52.5	D-2-D-2018.3	DA	186.74					Neubaumast LH-10-3038; Nachrichtliche Darstellung; Zulassung in Abschnitt 5: Verden – Hoya; geteilte ES-Spitze	
3101	508024	5851239	Hoyerhagen	10	9	T1-35.0	58.0	D-2-D-2018.3	VQ	200.00	373.15	1105.81			einfache ES-Spitze; Siehe Anlage 6, Blatt 02	
3102	508013	5850866	Hoyerhagen	10	18	T1-35.0	58.0	D-2-D-2018.3	VQ	200.00	373.14				einfache ES-Spitze; Siehe Anlage 6, Blatt 02	
3103	508002	5850507	Hoya	7	196	WA120-27.0	52.5	D-2-D-2018.3	DA	263.45	359.52			L330; Hauptkanal; Bahnlinie	einfache ES-Spitze; Siehe Anlage 6, Blatt 04	
3104	507732	5850344	Hoya; Dedendorf	7; 2	173; 174; 175; 8; 1/1	WA120-30.0	55.5	D-2-D-2018.3	DA	137.47	314.47	314.47			einfache ES-Spitze; Siehe Anlage 6, Blatt 04	
3105	507714	5849940	Dedendorf	2	1/1	WA160-33.0	58.5	D-2-D-2018.3	DA	219.00	405.49	405.49			einfache ES-Spitze; Siehe Anlage 6, Blatt 06	
3106	507571	5849542	Dedendorf	1	107	T1-35.0	58.0	D-2-D-2018.3	VQ	200.00	422.50	2113.86			einfache ES-Spitze; Siehe Anlage 6, Blatt 02	
3107	507429	5849144	Dedendorf	7	22	T2-38.0	61.0	D-2-D-2018.3	VQ	200.00	422.50				einfache ES-Spitze; Siehe Anlage 6, Blatt 03	
3108	507280	5848728	Dedendorf	7	12	T2-41.0	64.0	D-2-D-2018.3	VQ	200.00	442.70			Dedendorfer Graue	einfache ES-Spitze; Siehe Anlage 6, Blatt 03	
3109	507130	5848311	Dedendorf	6	158	T1-38.0	61.0	D-2-D-2018.3	VQ	200.00	442.70			Duddenhauser Graben A	einfache ES-Spitze; Siehe Anlage 6, Blatt 02	
3110	507001	5847950	Dedendorf	6	170/1	WA160-33.0	58,5	D-2-D-2018.3	DA	191.31	383.46			Ellenbruchgraben	einfache ES-Spitze; Siehe Anlage 6, Blatt 06	
3111	506925	5847591	Calle	8	145	T1-38.0	61.0	D-2-D-2018.3	VQ	200.00	367.13	972.08		Ellenbruchgraben; 110-kV-Ltg. UW Ohlensehlen - UW Wechold LH-10-1059	einfache ES-Spitze; Siehe Anlage 6, Blatt 02	
											313.95					

Tennet Taking power further		Mastliste Neubau										Planfeststellungsunterlage			aufgestellt Bayreuth, den 15.12.2021 i.V. <i>S. G. G. G.</i> i.V. <i>M. H. H. H.</i>		
Leitungsname: 380-kV-Leitung Stade - Landesbergen Abschnitt 6: Hoya – Steyerberg, LH-10-3039												Trassierungsfirma: <i>imp GmbH</i> Bünnerhelfstr. 10 44379 Dortmund  Part of Sweco			Stand		
Bau-Nr.	Koordinaten UTM32		Gemarkung	Flur	Flur- stück	Masttyp	Masthöhe (m)	Gestänge	Kette	Leitungs- winkel (gon)	Feldlänge (m)	Abspann- abschnitts- länge (m)	Kreuzung		Bemerkung		
	Rechts (m)	Hoch (m)											Nr.	Kurzbeschreibung			
3112	506861	5847284	Calle	8	30/2	T1-35.0	58.0	D-2-D-2018.3	VQ	200.00					einfache ES-Spitze; Siehe Anlage 6, Blatt 02		
3113	506801	5847000	Calle	8	46/3	WA160-33.0	58.5	D-2-D-2018.3	DA	192.56	290.99				einfache ES-Spitze; Siehe Anlage 6, Blatt 06		
3114	506764	5846599	Helzendorf	6 (10)	30/3 (37)	WA160-27.0	52.5	D-2-D-2018.3	DA	221.44	401.96	401.96		K139	einfache ES-Spitze; (Flurbereinigung Warpe); Siehe Anlage 6, Blatt 06		
3115	506639	5846324	Helzendorf	6 (10)	32/1; 32/3 (50)	WA140-36.0	61.5	D-2-D-2018.3	DA	179.21	302.25	302.25		Graue	einfache ES-Spitze; (Flurbereinigung Warpe); Siehe Anlage 6, Blatt 05		
3116	506590	5845841	Helzendorf	5 (11)	14/2 (11/1)	T2-41.0	64.0	D-2-D-2018.3	VQ	200.00	485.83	971.66		L352	einfache ES-Spitze; (Flurbereinigung Warpe); Siehe Anlage 6, Blatt 03		
3117	506541	5845358	Helzendorf	5 (11)	156/47 (38/1)	WA140-39.0	64.5	D-2-D-2018.3	DA	206.93	485.83				einfache ES-Spitze; (Flurbereinigung Warpe); Siehe Anlage 6, Blatt 05		
3118	506446	5844913	Nordholz (Helzendorf)	6 (11)	14/1 (51)	WA160-33.0	58.5	D-2-D-2018.3	DA	188.36	455.60	455.60			einfache ES-Spitze; (Flurbereinigung Warpe); Siehe Anlage 6, Blatt 06		
3119	506436	5844518	Warpe	9 (12)	7 (68)	WA120-27.0	52.5	D-2-D-2018.3	DA	249.22	395.15	395.15		Bückener Mühlenbach	einfache ES-Spitze; (Flurbereinigung Warpe); Siehe Anlage 6, Blatt 04		
3120	506177	5844266	Warpe	9 (13)	72; 71 (7;8)	WA120-27.0	52.5	D-2-D-2018.3	DA	149.61	360.99	360.99			einfache ES-Spitze; (Flurbereinigung Warpe); Siehe Anlage 6, Blatt 04		
3121	506174	5843909	Warpe	9 (13)	41/1 (22)	T1-35.0	58.0	D-2-D-2018.3	VQ	200.00	357.55	702.65			einfache ES-Spitze; (Flurbereinigung Warpe); Siehe Anlage 6, Blatt 02		
3122	506171	5843564	Warpe	10 (13)	52/11 (75/1)	WA160-30.0	55,5	D-2-D-2018.3	DA	212.27	345.10				einfache ES-Spitze; (Flurbereinigung Warpe); Siehe Anlage 6, Blatt 06		
3123	506101	5843220	Warpe	10 (13)	68 (80)	T1-35.0	58.0	D-2-D-2018.3	VQ	200.00	351.50			Burdorfer Bach	einfache ES-Spitze; (Flurbereinigung Warpe); Siehe Anlage 6, Blatt 02		
											337.03	1025.64					

Tennet Taking power further		Mastliste Neubau									Planfeststellungsunterlage			aufgestellt Bayreuth, den 15.12.2021 i.V. <i>S. G. G. G.</i> i.V. <i>M. H. H. H.</i>		
Leitungsname: 380-kV-Leitung Stade - Landesbergen Abschnitt 6: Hoya – Steyerberg, LH-10-3039											Trassierungsfirma: <i>imp GmbH</i> Bünnertelfstr. 10 44379 Dortmund 		Stand			
Bau-Nr.	Koordinaten UTM32		Gemarkung	Flur	Flur- stück	Masttyp	Masthöhe (m)	Gestänge	Kette	Leitungs- winkel (gon)	Feldlänge (m)	Abspann- abschnitts- länge (m)	Kreuzung		Bemerkung	
	Rechts (m)	Hoch (m)											Nr.	Kurzbeschreibung		
3124	506034	5842890	Windhorst	3 (9)	30 (39)	T1-32.0	55.0	D-2-D-2018.3	VQ	200.00	337.10				einfache ES-Spitze (Flurbereinigung Warpe); Siehe Anlage 6, Blatt 02	
3125	505966	5842560	Windhorst	4 (9)	9/1 (46/3)	WA120-27.0	52.5	D-2-D-2018.3	DA	249.86						298.12
3126	505718	5842395	Windhorst	4 (9)	6/1 (49)	T2- 41.0	64.0	D-2-D-2018.3	VQ	200.00	450.07				einfache ES-Spitze; (Flurbereinigung Warpe); Siehe Anlage 6, Blatt 03	
3127	505343	5842146	Windhorst	4 (9)	19/5 (53)	T2- 44.0	67.0	D-2-D-2018.3	VQ	200.00						449.58
3128	504969	5841897	Wietzen	29	16	T2- 38.0	61.0	D-2-D-2018.3	VQ	200.00	437.77				einfache ES-Spitze; (Flurbereinigung Warpe); Siehe Anlage 6, Blatt 03	
3129	504605	5841655	Wietzen (Windhorst; Wietzen)	4; 29 (7; 29)	9/1; 10 (20;10)	WA160-33.0	58.5	D-2-D-2018.3	DA	213.47						284.46
3130	504340	5841551	Windhorst	1 (6)	2/8 (46)	T1- 29.0	52.0	D-2-D-2018.3	VQ	200.00	284.46				einfache ES-Spitze (Flurbereinigung Warpe); Siehe Anlage 6, Blatt 02	
3131	504075	5841447	Windhorst	1 (6)	2/8 (46)	WA120-27.0	52.5	D-2-D-2018.3	DA	152.90						347.89
3132	503922	5841134	Wietzen	28	16/1	T1- 32.0	55.0	D-2-D-2018.3	VQ	200.00	347.89		B6		einfache ES-Spitze; Siehe Anlage 6, Blatt 02	
3133	503769	5840822	Wietzen	27	26/1	WA140-36.0	61.5	D-2-D-2018.3	DA	163.94						478.09
3134	503822	5840347	Wietzen	27	7/1	T2-44.0	67.0	D-2-D-2018.3	VQ	200.00	493.20				einfache ES-Spitze; Siehe Anlage 6, Blatt 03	
3135	503876	5839857	Wietzen	25	3/2	WA120-36.0	64.5	D-2-D-2018.3	DA	229.80						487.37
3136	503705	5839401	Holte	14	1/1	WA140-36.0	61.5	D-2-D-2018.3	DA	216.29	372.23			Bahnlinie	einfache ES-Spitze; Siehe Anlage 6, Blatt 05	

		Mastliste Neubau										Planfeststellungsunterlage			aufgestellt Bayreuth, den 15.12.2021 i.V. <i>S. G. C. G. e.</i> i.V. <i>M. H. P. H. e.</i>		
															Stand <table border="1"> <tr> <td></td> <td>Datum</td> <td>Firma</td> </tr> <tr> <td>aufgestellt</td> <td>26.11.2021</td> <td>Wallmeyer/ imp</td> </tr> <tr> <td>geprüft</td> <td>07.12.2021</td> <td>Grams/ imp</td> </tr> <tr> <td>geändert</td> <td></td> <td></td> </tr> </table>		
	Datum	Firma															
aufgestellt	26.11.2021	Wallmeyer/ imp															
geprüft	07.12.2021	Grams/ imp															
geändert																	
Leitungsname: <div style="text-align: center;"> 380-kV-Leitung Stade - Landesbergen Abschnitt 6: Hoya – Steyerberg, LH-10-3039 </div>												Trassierungsfirma: imp GmbH Bünnertelfstr. 10 44379 Dortmund 					
Bau-Nr.	Koordinaten UTM32		Gemarkung	Flur	Flurstück	Masttyp	Masthöhe (m)	Gestänge	Kette	Leitungswinkel (gon)	Feldlänge (m)	Abspannabschnittslänge (m)	Kreuzung		Bemerkung		
	Rechts (m)	Hoch (m)											Nr.	Kurzbeschreibung			
3137	503491	5839097	Holte	14	24	T1-32.0	55.0	D-2-D-2018.3	VQ	200.00	350.16	1572.44			einfache ES-Spitze; Siehe Anlage 6, Blatt 02		
3138	503289	5838810	Holte	14	24	T2-41.0	64.0	D-2-D-2018.3	VQ	200.00			463.91		Steinbach	einfache ES-Spitze; Siehe Anlage 6, Blatt 03	
3139	503022	5838431	Holte	14	16	T2-41.0	64.0	D-2-D-2018.3	VQ	200.00			386.15			einfache ES-Spitze; Siehe Anlage 6, Blatt 03	
3140	502800	5838116	Wietzen	1	49/1	WA120-36.0	69,3	D-2-T-2016.2	DA	154.24	444.18	889.12			einfache ES-Spitze; Siehe Anlage 6, Blatt 10		
3141	502847	5837674	Wietzen	1	98	T1-41.0	69.3	D-2-T-2016.2	VQ	200.00	444.94				einfache ES-Spitze; Siehe Anlage 6, Blatt 09		
3142	502894	5837232	Holte	12	16	WA140-36.0	69,3	D-2-T-2016.2	DA	240.88	386.28	1112.06			einfache ES-Spitze; Siehe Anlage 6, Blatt 11		
3143	502696	5836900	Holte	12	16	T1-32.0	55.0	D-2-D-2018.3	VQ	200.00	362.89				einfache ES-Spitze; Siehe Anlage 6, Blatt 02		
3144	502511	5836588	Holte	12	17	T1-32.0	55.0	D-2-D-2018.3	VQ	200.00	362.89				einfache ES-Spitze; Siehe Anlage 6, Blatt 02		
3145	502325	5836277	Holte	12	17	WA160-33.0	58.5	D-2-D-2018.3	DA	181.96	381.89	1468.34			einfache ES-Spitze; Siehe Anlage 6, Blatt 06		
3146	502229	5835907	Holte	10	5	T1-38.0	66.3	D-2-T-2016.2	VQ	200.00	381.89			Speckenbach	einfache ES-Spitze; Siehe Anlage 6, Blatt 09		
3147	502134	5835538	Holte	10	9	T1-35.0	63,3	D-2-T-2016.2	VQ	200.00	374.18				einfache ES-Spitze; Siehe Anlage 6, Blatt 09		
3148	502040	5835176	Holte	5	6/2	T1-35.0	63.3	D-2-T-2016.2	VQ	200.00	330.39			einfache ES-Spitze; Siehe Anlage 6, Blatt 09			
												B214					

Tennet Taking power further		Mastliste Neubau									Planfeststellungsunterlage			aufgestellt Bayreuth, den 15.12.2021 i.V. <i>S. G. C. C.</i> i.V. <i>M. H. P. H.</i>		
Leitungsname: 380-kV-Leitung Stade - Landesbergen Abschnitt 6: Hoya – Steyerberg, LH-10-3039											Trassierungsfirma: <i>imp GmbH</i> Bünnerhelfstr. 10 44379 Dortmund 		Stand			
													Datum			
													Firma			
													aufgestellt 26.11.2021 Wallmeyer/ imp			
													geprüft 07.12.2021 Grams/ imp			
													geändert			
Bau-Nr.	Koordinaten UTM32		Gemarkung	Flur	Flur- stück	Masttyp	Masthöhe (m)	Gestänge	Kette	Leitungs- winkel (gon)	Feldlänge (m)	Abspann- abschnitts- länge (m)	Kreuzung		Bemerkung	
	Rechts (m)	Hoch (m)											Nr.	Kurzbeschreibung		
3149	501957	5834856	Pennigsehl	7	10	WA160-30.0	63.3	D-2-T-2016.2	DA	197.29					einfache ES-Spitze; Siehe Anlage 6, Blatt 12	
3150	501888	5834535	Pennigsehl	7	27	T1 - 29.0	52.0	D-2-D-2018.3	VQ	200.00	327.80	655.60			einfache ES-Spitze; Siehe Anlage 6, Blatt 02	
3151	501820	5834215	Pennigsehl	7	27; 28	WA140-27.0	52.5	D-2-D-2018.3	DA	235.74	327.80				einfache ES-Spitze; Siehe Anlage 6, Blatt 05	
3152	501567	5833956	Pennigsehl	6	5	T1-35.0	63.3	D-2-T-2016.2	VQ	200.00	361.66	765.94			einfache ES-Spitze; Siehe Anlage 6, Blatt 09	
3153	501285	5833667	Pennigsehl	6	5	WA160-36.0	69,3	D-2-T-2016.2	DA	191.04	404.28				einfache ES-Spitze; Siehe Anlage 6, Blatt 12	
3154	501047	5833341	Pennigsehl	13	5	T2-38.0	61.0	D-2-D-2018.3	VQ	200.00	404.06	814.96		Winterbach	einfache ES-Spitze; Siehe Anlage 6, Blatt 03	
3155	500804	5833009	Pennigsehl	13	2	WA160-45.0	70.5	D-2-D-2018.3	DA	189.66	410.90				einfache ES-Spitze; Siehe Anlage 6, Blatt 06	
3156	500603	5832612	Hesterberg	18	6/2	WA120-33.0	58.5	D-2-D-2018.3	DA	249.92	445.44	445.44		110-kV-Ltg. Abzweig Mainsche LH-10-1051	einfache ES-Spitze; Siehe Anlage 6, Blatt 04	
3157	500162	5832467	Hesterberg	17	6	T2-44.0	67,0	D-2-D-2018.3	VQ	200.00	464.41	853.51		K45	einfache ES-Spitze; Siehe Anlage 6, Blatt 03	
3158	499793	5832346	Hesterberg	17	6; 7	WA140-33.0	58.5	D-2-D-2018.3	DA	159.96	389.09				einfache ES-Spitze; Siehe Anlage 6, Blatt 05	
3159	499549	5832007	Hesterberg	17	12	T2-41.0	64.0	D-2-D-2018.3	VQ	200.00	417.10	819.22			einfache ES-Spitze; Siehe Anlage 6, Blatt 03	
3160	499314	5831681	Hesterberg	15	82	WA120-27.0	52,5	D-2-D-2018.3	DA	154.31	402.12				einfache ES-Spitze; Siehe Anlage 6, Blatt 04	
											364.58			Peeksriede		

Bau-Nr.		Koordinaten UTM32		Gemarkung	Flur	Flurstück	Masttyp	Masthöhe (m)	Gestänge	Kette	Leitungswinkel (gon)	Feldlänge (m)	Abspannabschnittslänge (m)	Kreuzung		Bemerkung	
Rechts (m)	Hoch (m)	Nr.	Kurzbeschreibung														
3161	499348	5831318	Hesterberg	15	88	T1-32.0	55.0	D-2-D-2018.3	VQ	200.00							einfache ES-Spitze; Siehe Anlage 6, Blatt 02
3162	499382	5830955	Hesterberg	22	16	T1-35.0	58.0	D-2-D-2018.3	VQ	200.00	364.55	1142.03					einfache ES-Spitze; Siehe Anlage 6, Blatt 02
3163	499420	5830545	Hesterberg	22	18	WA140-36.0	61.5	D-2-D-2018.3	DA	234.39	412.89			Peeksriede			einfache ES-Spitze; Siehe Anlage 6, Blatt 02
3164	499214	5830114	Hesterberg	22	53	T2-41.0	64.0	D-2-D-2018.3	VQ	200.00	478.11	956.22		Mainscher Moorgraben			einfache ES-Spitze; Siehe Anlage 6, Blatt 05
3165	499007	5829682	Deblinghausen	14	88; 89	WA140-36.0	61.5	D-2-D-2018.3	DA	178.73	478.11						einfache ES-Spitze; Siehe Anlage 6, Blatt 03
3166	498963	5829291	Hesterberg	21	31	WA120-42.0	67.5	D-2-D-2018.3	DA	134.02	393.71	393.71		Peeksriede			einfache ES-Spitze; Siehe Anlage 6, Blatt 05
3167	499324	5829019	Hesterberg	21	70; 71	WAdiff120-27.0	52.5	D-2-D-2018.3	DA	245.84	452.38	452.38		K40			einfache ES-Spitze; Siehe Anlage 6, Blatt 04
3168	499368	5828807	Deblinghausen	3	154/18; 106	WAdiff120-18.0 m.Hz.	31.0	D-2-E-2016.1	DA	148.67	216.17	216.17					einfache ES-Spitze; Siehe Anlage 6, Blatt 13
3169	499514	5828715	Deblinghausen	3	154/18; 153/18; 18/3	WAdiff120-18.0 m.Hz.	31.0	D-2-E-2016.1	DA	259.47	172.91	172.91		380-kV-Ltg. Landesbergen - Sottrum LH-10-3003			geteilte ES-Spitze; Siehe Anlage 6, Blatt 08
											287.53						geteilte ES-Spitze; Siehe Anlage 6, Blatt 08



Mastliste Neubau

Planfeststellungsunterlage

 aufgestellt
 Bayreuth, den 15.12.2021

 i.V. *S. G. C. C.* i.V. *M. H. P. H.*

Leitungsname:


380-kV-Leitung Stade - Landesbergen
Abschnitt 6: Hoya – Steyerberg, LH-10-3039


Trassierungsfirma:



 imp GmbH
 Bünnertelfstr. 10
 44379 Dortmund




Stand



	Datum	Firma
aufgestellt	26.11.2021	Wallmeyer/ imp
geprüft	07.12.2021	Grams/ imp
geändert		



Tennet Taking power further		Mastliste Neubau										Planfeststellungsunterlage			aufgestellt Bayreuth, den 15.12.2021 i.V. <i>S. C. C.</i> i.V. <i>M. H. H.</i>		
Leitungsname: 380-kV-Leitung Stade - Landesbergen Abschnitt 6: Hoya – Steyerberg, LH-10-3039												Trassierungsfirma: <i>imp GmbH</i> Bünnerhelfstr. 10 44379 Dortmund  Part of Sweco			Stand		
Bau-Nr.	Koordinaten UTM32		Gemarkung	Flur	Flur- stück	Masttyp	Masthöhe (m)	Gestänge	Kette	Leitungs- winkel (gon)	Feldlänge (m)	Abspann- abschnitts- länge (m)	Kreuzung		Bemerkung		
	Rechts (m)	Hoch (m)											Nr.	Kurzbeschreibung			
3170	499536	5828429	Deblinghausen	3	11; 115; 5/2	T1-41.0	58,5	D-2-D-2018.3	VQ	200.00		639.88			geteilte ES-Spitze; Siehe Anlage 6, Blatt 01		
3171	499562	5828077	Deblinghausen	3	3	WAdiff160-33.0	58,5	D-2-D-2018.3	DA	200.00	352.35				einfache ES-Spitze; Siehe Anlage 6, Blatt 07		
3172	499593	5827671	Deblinghausen	5	2/2	WA160-33.00	58,5	D-2-D-2018.3	DA	183.29	407.80	407.80			einfache ES-Spitze; Siehe Anlage 6, Blatt 06		
3173	499733	5827275	Deblinghausen	7	83/26	WA120-36.0	61,5	D-2-D-2018.3	DA	266.03	420.46	420,46			einfache ES-Spitze; Siehe Anlage 6, Blatt 04		
3174	499447	5826935	Deblinghausen	7	38/1	T2-41.0	64.0	D-2-D-2018.3	VQ	200.00	443.85	902.92			einfache ES-Spitze; Siehe Anlage 6, Blatt 03		
3175	499152	5826584	Deblinghausen	7	57/3; 57/5	WA160-33.0	58.5	D-2-D-2018.3	DA	175.57	459.07				einfache ES-Spitze; Siehe Anlage 6, Blatt 06		
3176	499012	5826154	Deblinghausen	7	53/5	T2-35.0	58.0	D-2-D-2018.3	VQ	200.00	451.98	887.31		L349	einfache ES-Spitze; Siehe Anlage 6, Blatt 03		
3177	498877	5825740	Düdinghausen	6	8/1; 42/2	WA160-36.0	61.5	D-2-D-2018.3	DA	193.56	435.33				einfache ES-Spitze; Siehe Anlage 6, Blatt 06		
3178	498774	5825268	Düdinghausen	6	37	WA140-45.0	70.5	D-2-D-2018.3	DA	206.04	483.20	483.20		Große Aue	einfache ES-Spitze; Siehe Anlage 6, Blatt 05		
3201	498628	5824810	Düdinghausen	7	22	WE/WAdiff140-39.0	67.5	D-2-D-2018.3	DA	225.84	481.30	481.30		K50	Nachrichtliche Darstellung; Zulassung in Abschnitt 7: Steyerberg - Landesbergen; einfache ES-Spitze; planmäßige Erhöhung SF 4 x3.0 m		



Bau-Nr.		Koordinaten UTM32		Gemarkung	Flur	Flurstück	Masttyp	Masthöhe (m)	Gestänge	Kette	Leitungswinkel (gon)	Feldlänge (m)	Abspannabschnittslänge (m)	Kreuzung		Bemerkung	
Rechts (m)	Hoch (m)	Nr.	Kurzbeschreibung														
Leitungsname: 380-kV-Leitung Landesbergen - Sottrum LH-10-3003 Verlegung													Trassierungsfirma: imp GmbH Bünnerhelfstr. 10 44379 Dortmund 		Stand Datum Firma aufgestellt 26.11.2021 Wallmeyer/ imp geprüft 07.12.2021 Grams/ imp geändert		
74	506011	5842529	Windhorst	4 (9)	9/1 (46/3)	WA120-140 +0,0	46.9	D-2-D-050/D4	A3	150.12							Bestandsmast 380-kV-Ltg. Landesbergen - Sottrum, LH-10-3003; Umbeseilung; einfache ES-Spitze; (Flurbereinigung Warpe)
75	506076	5842850	Windhorst	4 (9)	10;11 (46/3)	T +0,0	50.1	D-2-D-055/D4 SPEZ	DH	200.00		327.05	1051.14				Bestandsmast 380-kV-Ltg. Landesbergen - Sottrum, LH-10-3003; Umbeseilung; einfache ES-Spitze; (Flurbereinigung Warpe)
76	506142	5843169	Warpe	10 (13)	68; 71/1; 67 (80; 79)	T +0,0	50.1	D-2-D-055/D4 SPEZ	DH	200.00		325.93					Bestandsmast 380-kV-Ltg. Landesbergen - Sottrum, LH-10-3003; Umbeseilung; einfache ES-Spitze; (Flurbereinigung Warpe)
77N	506221	5843559	Warpe	10 (13)	52/11 (75/1)	WAdiff160/36.0	61.5	D-2-D-2018.3	DA	187.72		398.16			Burdorfer Bach		einfache ES-Spitze; 4er-Bündel; (Flurbereinigung Warpe); Siehe Anlage 6, Blatt 13
78N	506224	5843911	Warpe	9 (13)	41/1 (22)	T1-29.0	52.0	D-2-D-2018.3	VQ	200.00		352.06	686.41				einfache ES-Spitze; 4er-Bündel; (Flurbereinigung Warpe); Siehe Anlage 6, Blatt 02
78A	506227	5844245	Warpe	9 (13)	73; 74 (7)	WA120-27.0	52.5	D-2-D-2018.3	DA	250.40		334.35					einfache ES-Spitze; 4er-Bündel; (Flurbereinigung Warpe); Siehe Anlage 6, Blatt 04
79N	506485	5844496	Warpe	8 (12)	154 (46)	WA120-33.0	58.5	D-2-D-2018.3	DA	150.77		360.78	360.78				einfache ES-Spitze; 4er-Bündel; (Flurbereinigung Warpe); Siehe Anlage 6, Blatt 04
80N	506496	5844907	Nordholz (Helzendorf)	6 (11)	13/1 (53)	WAdiff160-30.0	55.5	D-2-D-2018.3	DA	211.66		410.82		410.82		Bückener Mühlenbach	
81	506568	5845243	Nordholz; Helzendorf (Helzendorf)	6; 5 (11)	17/1; 156/47 (48; 47)	T +5,0	55.0	D-2-D-055/D4 SPEZ	DH	200.00		344.39	3023.40				
82	506665	5845699	Helzendorf	5 (11)	28/1; 29/2 (12/1)	TW +10,0	62.6	D-2-D-055/D4 SPEZ	DH	200.00		465.50					Bestandsmast 380-kV-Ltg. Landesbergen - Sottrum, LH-10-3003; Umbeseilung; einfache ES-Spitze; (Flurbereinigung Warpe)
83	506768	5846183	Helzendorf	7 (11)	23/1 (2)	TW +10,0	60.0	D-2-D-055/D4 SPEZ	DH	200.00		495.12					Bestandsmast 380-kV-Ltg. Landesbergen - Sottrum, LH-10-3003; Umbeseilung; einfache ES-Spitze; (Flurbereinigung Warpe)
												496.66					

		Mastliste Neubau										Planfeststellungsunterlage			aufgestellt Bayreuth, den 15.12.2021 i.V. <i>S. E. C. W.</i> i.V. <i>M. H. H.</i>				
Leitungsname:												Trassierungsfirma:		Stand					
380-kV-Leitung Landesbergen - Sottrum LH-10-3003 Verlegung												imp GmbH Bünnertelfstr. 10 44379 Dortmund 		Datum		Firma			
														aufgestellt		26.11.2021	Wallmeyer/ imp		
geprüft		07.12.2021	Grams/ imp		geändert														
Bau-Nr.	Koordinaten UTM32		Gemarkung	Flur	Flurstück	Masttyp	Masthöhe (m)	Gestänge	Kette	Leitungswinkel (gon)	Feldlänge (m)	Abspannabschnittslänge (m)	Kreuzung		Bemerkung				
	Rechts (m)	Hoch (m)											Nr.	Kurzbeschreibung					
84	506871	5846668	Calle	8	51/10; 51/8	TW +12,5	65.0	D-2-D-055/D4 SPEZ	DH	200.00	475.16				Bestandsmast 380-kV-Ltg. Landesbergen - Sottrum, LH-10-3003; Umbeseilung; einfache ES-Spitze				
85	506970	5847133	Calle	8	33/2	TW +10,0	60.0	D-2-D-055/D4 SPEZ	DH	200.00					427.71				Bestandsmast 380-kV-Ltg. Landesbergen - Sottrum, LH-10-3003; Umbeseilung; einfache ES-Spitze
86	507059	5847551	Calle	8	145; 154	T +10,0	59.9	D-2-D-055/D4 SPEZ	DH	200.00					318.85				Bestandsmast 380-kV-Ltg. Landesbergen - Sottrum, LH-10-3003; Umbeseilung; einfache ES-Spitze
87	507125	5847863	Calle	8	139	WA160-180 +7,5	54.3	D-2-D-050/D4	A3	208.17					2509.15				Bestandsmast 380-kV-Ltg. Landesbergen - Sottrum, LH-10-3003; Umbeseilung; einfache ES-Spitze
035	499249	5827043	Deblinghausen	7	24/1; 22/2	WA160-180 +10,0	56.8	D-2-D-050/D4	A3	185.40	485.90	2251.08		L 349	Bestandsmast LH-10-3003 (Abs. 6: Hoya - Steyerberg); Neubeseilung; einfache ES-Spitze				
034	499098	5826581	Deblinghausen	7	57/3; 57/5	TW +10,0	59.9	D-2-D-055/D4 SPEZ	DH	200.00					488.00				Bestandsmast LH-10-3003 (Abs. 6: Hoya - Steyerberg); Neubeseilung; einfache ES-Spitze
033	498947	5826117	Deblinghausen	7	53/5	TW +10,0	60.2	D-2-D-055/D4 SPEZ	DH	200.00					420.89				Bestandsmast LH-10-3003 (Abs. 6: Hoya - Steyerberg); Neubeseilung; einfache ES-Spitze
032	498817	5825717	Düdinghausen	6	8/1	TW +10,0	60.2	D-2-D-055/D4 SPEZ	DH	200.00					499.35				Bestandsmast LH-10-3003 (Abs. 6: Hoya - Steyerberg); Neubeseilung; einfache ES-Spitze
031	498662	5825242	Düdinghausen	6	37	TW +10,0	60.2	D-2-D-055/D4 SPEZ	DH	200.00					356.94			K 50	Bestandsmast LH-10-3003 (Abs. 6: Hoya - Steyerberg); Neubeseilung; einfache ES-Spitze
30N	498551	5824903	Düdinghausen	7	22	WE/WAdiff 140spez.-21.0	49.5	D-2-D-2018.3	DA	181.99									Zugehörigkeit zur LH-10-3003 Verlegung Abs. 7; 3m Schrägfuß; einfache ES-Spitze



		Mastliste Rückbau								Planfeststellungsunterlage				aufgestellt Bayreuth, den 15.12.2021											
														i.V. <i>S. C. C.</i>		i.V. <i>M. H. H.</i>									
Leitungsname: <div style="text-align: center;">220-kV-Leitung Landesbergen - Sottrum LH-10-2010</div>										Trassierungsfirma: imp GmbH Bünnerhelfstr.10 44379 Dortmund				Stand											
												<table border="1"> <tr> <th></th> <th>Datum</th> <th>Firma</th> </tr> <tr> <td>aufgestellt</td> <td>26.11.2021</td> <td>Wallmeyer/ imp</td> </tr> <tr> <td>geprüft</td> <td>07.12.2021</td> <td>Grams/ imp</td> </tr> <tr> <td>geändert</td> <td></td> <td></td> </tr> </table>			Datum	Firma	aufgestellt	26.11.2021	Wallmeyer/ imp	geprüft	07.12.2021	Grams/ imp	geändert		
	Datum	Firma																							
aufgestellt	26.11.2021	Wallmeyer/ imp																							
geprüft	07.12.2021	Grams/ imp																							
geändert																									
Bau-Nr.	Koordinaten UTM		Gemarkung	Flur	Flurstück	Masttyp	Masthöhe (m)	Gestänge	Kette	Leitungswinkel (gon)	Feldlänge (m)	Abspannabschnittslänge (m)	Kreuzung		Bemerkung										
	Rechts (m)	Hoch (m)											Nr.	Kurzbeschreibung											
033	32498858	5825677	Düdinghausen	6	18/4; 44	WA100-120 +0,0 +0,0	35.4	B -2-D -058	DA	126.24					Nachrichtliche Darstellung; Zulassung in Abschnitt 7: Steyerberg - Landesbergen; einfache ES-Spitze										
034	32498946	5825947	Düdinghausen	6	4/4	T +0,0 +0,0	37.2	B -2-D -058	HA	199.98		539.56				einfache ES-Spitze									
035	32499025	5826189	Deblinghausen	7	55/2	WA160-180 +0,0 +0,0	35.4	B -2-D -058	DA	199.99					einfache ES-Spitze										
036	32499117	5826468	Deblinghausen	7	57/9; 57/7	T +0,0 +0,0	36.9	B -2-D -058	DH	200.00				L349	einfache ES-Spitze										
037	32499207	5826744	Deblinghausen	7	38/1	T +0,0 +0,0	36.9	B -2-D -058	DH	200.00					einfache ES-Spitze										
038	32499304	5827042	Deblinghausen	7	22/3; 24/2	WA160-180 +0,0 +0,0	35.4	B -2-D -058	DA	185.33					einfache ES-Spitze										
039	32499332	5827379	Deblinghausen	5	6/2	T +2,2 +0,0	39.4	B -2-D -058	HA	199.98					einfache ES-Spitze										
040	32499361	5827713	Deblinghausen	5	1	T +0,0 +0,0	36.9	B -2-D -058	DH	199.98					einfache ES-Spitze										
041	32499387	5828024	Deblinghausen	3	3	T +2,2 +0,0	39.1	B -2-D -058	HA	199.98					einfache ES-Spitze										
042	32499415	5828350	Deblinghausen	3	5/1; 115	T +2,2 +0,0	39.1	B -2-D -058	HA	200.00					einfache ES-Spitze										
043	32499442	5828676	Deblinghausen	3	153/18	T +4,5 +0,0	41.7	B -2-D -058	DH	199.98					einfache ES-Spitze										
044	32499467	5828961	Deblinghausen	3	20/1; 103/3	T +0,0 +0,0	37.2	B -2-D -058	DH	199.97					einfache ES-Spitze										



		Mastliste Rückbau								Planfeststellungsunterlage				aufgestellt Bayreuth, den 15.12.2021 i.V. <i>S. C. C.</i> i.V. <i>M. H. P.</i>				
														Stand				
Leitungsname: <p style="text-align: center;">220-kV-Leitung Landesbergen - Sottrum LH-10-2010</p>										Trassierungsfirma: imp GmbH Bünnerhelfstr.10 44379 Dortmund				Datum Firma				
										aufgestellt 26.11.2021 Wallmeyer/ imp		geprüft 07.12.2021 Grams/ imp		geändert				
Bau-Nr.	Koordinaten UTM		Gemarkung	Flur	Flurstück	Masttyp	Masthöhe (m)	Gestänge	Kette	Leitungswinkel (gon)	Feldlänge (m)	Abspannabschnittslänge (m)	Kreuzung		Bemerkung			
	Rechts (m)	Hoch (m)											Nr.	Kurzbeschreibung				
045	32499489	5829226	Hesterberg	21	62; 60/2	T +2,2 +0,0	38.9	B -2-D -058	DH	199.98	3669.92				einfache ES-Spitze			
046	32499516	5829539	Hesterberg	21	56	T +0,0 +0,0	36.7	B -2-D -058	HA	199.98					314.67	K40	einfache ES-Spitze	
047	32499542	5829846	Hesterberg	21	40	T +2,2 +0,0	39.4	B -2-D -058	DH	199.96					307.56		einfache ES-Spitze	
048	32499570	5830179	Hesterberg	22	34	T +2,2 +4,0 01	43.4	B -2-D -058	DH	199.97					334.22	Spelsmoorgraben	einfache ES-Spitze	
049	32499598	5830506	Hesterberg	22	30; 28	T +2,2 +0,0	39.7	B -2-D -058	DH	199.99					328.30		einfache ES-Spitze	
050	32499624	5830811	Hesterberg	17	41/2	WA160-180 +0,0 +0,0	35.6	B -2-D -058	DA	183.31					305.90	einfache ES-Spitze		
051	32499719	5831074	Hesterberg	17	30	T +0,0 +0,0	37.2	B -2-D -058	DH	199.99					279.65	einfache ES-Spitze		
052	32499810	5831328	Hesterberg	17	33; 30	T +0,0 +0,0	36.8	B -2-D -058	DH	200.00					269.95	einfache ES-Spitze		
053	32499912	5831609	Hesterberg	17	14	T +0,0 +0,0	37.2	B -2-D -058	DH	200.00					299.19	einfache ES-Spitze		
054	32500021	5831909	Hesterberg	17	14	T +0,0 +0,0	37.0	B -2-D -058	DH	199.99					319.40	einfache ES-Spitze		
055	32500136	5832228	Hesterberg	17	15	T +2,2 +0,0	39.4	B -2-D -058	DH	199.99					338.55	K45	einfache ES-Spitze	
056	32500230	5832489	Hesterberg	18	3; 2	T +4,5 +0,0	41.7	B -2-D -058	DH	200.00					273.40		einfache ES-Spitze	
															326.10			


		Mastliste Rückbau								Planfeststellungsunterlage				aufgestellt Bayreuth, den 15.12.2021 i.V. <i>S. C. C.</i> i.V. <i>M. H. H.</i>			
														Stand Datum Firma aufgestellt 26.11.2021 Wallmeyer/ imp geprüft 07.12.2021 Grams/ imp geändert			
Leitungsname: <div style="text-align: center;">220-kV-Leitung Landesbergen - Sottrum LH-10-2010</div>											Trassierungsfirma: imp GmbH Bünnerhelfstr.10 44379 Dortmund						
Bau-Nr.	Koordinaten UTM		Gemarkung	Flur	Flurstück	Masttyp	Masthöhe (m)	Gestänge	Kette	Leitungswinkel (gon)	Feldlänge (m)	Abspannabschnittslänge (m)	Kreuzung		Bemerkung		
	Rechts (m)	Hoch (m)											Nr.	Kurzbeschreibung			
057	32500339	5832792	Hesterberg	16	7/1	T +2,2 +0,0	39.4	B -2-D -058	DH	199.98	1212.73				einfache ES-Spitze		
058	32500455	5833113	Pennigsehl	13	2	T +0,0 +0,0	37.2	B -2-D -058	DH	199.97					341.51	einfache ES-Spitze	
059	32500571	5833433	Pennigsehl	5	27	T +0,0 +0,0	36.9	B -2-D -058	DH	199.97					340.64	110-kV-Ltg. Abzweig Mainsche LH-10-1051, Avacon	einfache ES-Spitze
060	32500669	5833705	Pennigsehl	5	23; 20	T +0,0 +0,0	37.3	B -2-D -058	DH	199.98					289.22	einfache ES-Spitze	
061	32500768	5833979	Pennigsehl	5	15	T +2,2 +0,0	39.4	B -2-D -058	DH	199.99					291.31	einfache ES-Spitze	
062	32500871	5834262	Pennigsehl	5	14; 11; 12; 13	WA160-180 +0,0 +0,0	35.4	B -2-D -058	DA	185.43					301.00	Winterbach	einfache ES-Spitze
063	32500907	5834571	Pennigsehl	5	1/2	T +0,0 +0,0	37.2	B -2-D -058	DH	199.99					310.78	einfache ES-Spitze	
064	32500946	5834898	Bockhop	7	20/2	T +0,0 +0,0	37.2	B -2-D -058	DH	200.00					328.92	einfache ES-Spitze	
065	32500977	5835164	Bockhop	7	24/3	T +2,2 +0,0	39.4	B -2-D -058	DH	199.99					268.40	B214	einfache ES-Spitze
066	32501013	5835467	Bockhop	7	15	WA160-180 +0,0 +0,0	35.4	B -2-D -058	DA	199.98					304.63	einfache ES-Spitze	
067	32501048	5835762	Bockhop	7	33/1; 45	T +0,0 +0,0	37.2	B -2-D -058	HA	199.99	297.15	einfache ES-Spitze					
068	32501084	5836072	Bockhop	7	14/2	T +0,0 +0,0	37.2	B -2-D -058	DH	199.98	311.98	908.65	einfache ES-Spitze				
											299.52	Speckenbach	einfache ES-Spitze				



		Mastliste Rückbau								Planfeststellungsunterlage				aufgestellt Bayreuth, den 15.12.2021 i.V. <i>S. C. C.</i> i.V. <i>M. H. H.</i>			
														Stand Datum Firma aufgestellt 26.11.2021 Wallmeyer/ imp geprüft 07.12.2021 Grams/ imp geändert			
Leitungsname: <div style="text-align: center;"> 220-kV-Leitung Landesbergen - Sottrum LH-10-2010 </div>											Trassierungsfirma: imp GmbH Bünnerhelfstr.10 44379 Dortmund 						
Bau-Nr.	Koordinaten UTM		Gemarkung	Flur	Flurstück	Masttyp	Masthöhe (m)	Gestänge	Kette	Leitungswinkel (gon)	Feldlänge (m)	Abspannabschnittslänge (m)	Kreuzung		Bemerkung		
	Rechts (m)	Hoch (m)											Nr.	Kurzbeschreibung			
069	32501120	5836369	Bockhop	7	9	WA140-160 +0,0 +0,0	35.5	B -2-D -058	DA	164.03	3684.80				einfache ES-Spitze		
070	32501292	5836581	Holte	11	18	T +0,0 +0,0	37.2	B -2-D -058	DH	200.00					272.09	einfache ES-Spitze	
071	32501462	5836790	Holte	11	18; 16	T +0,0 +0,0	37.2	B -2-D -058	DH	200.00					270.83	einfache ES-Spitze	
072	32501621	5836985	Holte	11	11/1; 10/1	T +2,2 +0,0	39.1	B -2-D -058	DH	200.00					251.07	einfache ES-Spitze	
073	32501830	5837242	Holte	11	5	T +0,0 +0,0	37.2	B -2-D -058	DH	200.00					331.79	einfache ES-Spitze	
074	32502030	5837488	Holte	11	2	T +2,2 +0,0	39.4	B -2-D -058	DH	199.99					316.36	einfache ES-Spitze	
075	32502218	5837720	Wietzen	1	101/5	T +0,0 +0,0	37.0	B -2-D -058	DH	200.00					298.94	einfache ES-Spitze	
076	32502397	5837939	Wietzen	1	101/5	T +2,2 +0,0	39.4	B -2-D -058	HA	199.99					282.70	einfache ES-Spitze	
077	32502611	5838202	Holte	13	46/1	T +2,2 +0,0	39.0	B -2-D -058	DH	200.00					338.52	einfache ES-Spitze	
078	32502820	5838459	Holte	14	15; 14	T +2,2 +0,0	39.1	B -2-D -058	DH	200.00					332.10	einfache ES-Spitze	
079	32503015	5838699	Holte	14	20; 21	T +2,2 +0,0	39.1	B -2-D -058	DH	200.00					308.67	einfache ES-Spitze	
080	32503230	5838963	Holte	14	24	T +4,5 +0,0	41.1	B -2-D -058	DH	200.00					341.11	Steinbach	einfache ES-Spitze
															340.62		

Tennet Taking power further		Mastliste Rückbau								Planfeststellungsunterlage				aufgestellt Bayreuth, den 15.12.2021 i.V. <i>S. C. C. C.</i> i.V. <i>U. K. K.</i>		
Leitungsname: 220-kV-Leitung Landesbergen - Sottrum LH-10-2010											Trassierungsfirma: <i>imp GmbH</i> Bünnerhelfstr.10 44379 Dortmund 		Stand			
													Datum	Firma		
											aufgestellt		26.11.2021	Wallmeyer/ imp		
											geprüft		07.12.2021	Grams/ imp		
											geändert					
Bau-Nr.	Koordinaten UTM		Gemarkung	Flur	Flurstück	Masttyp	Masthöhe (m)	Gestänge	Kette	Leitungswinkel (gon)	Feldlänge (m)	Abspannabschnittslänge (m)	Kreuzung		Bemerkung	
	Rechts (m)	Hoch (m)											Nr.	Kurzbeschreibung		
081	32503445	5839228	Holte	14	24	WA160-180 +0,0 +0,0	35.4	B -2-D -058	DA	199.99					einfache ES-Spitze	
082	32503619	5839441	Wietzen	25	11/1	T +0,0 +0,0	36.9	B -2-D -058	DH	199.99	275.52	476.98		Bahnlinie (stillgelegt)	einfache ES-Spitze	
083	32503803	5839667	Wietzen	25	10; 5/1	WA160-180 +0,0 +0,0	35.4	B -2-D -058	DA	179.30	201.46				einfache ES-Spitze	
084	32503923	5839988	Wietzen	25	3/2	T +2,2 +0,0	39.4	B -2-D -058	DH	200.00	341.93	2171.70			einfache ES-Spitze	
085	32504041	5840303	Wietzen	27	6/1; 9	T +2,2 +0,0	39.0	B -2-D -058	DH	200.00	337.15				einfache ES-Spitze	
086	32504157	5840614	Wietzen	27	4/1	T +2,2 +0,0	39.0	B -2-D -058	DH	200.00	331.81				einfache ES-Spitze	
087	32504265	5840904	Wietzen	4	112/1; 113/1	T +4,5 +0,0	41.7	B -2-D -058	DH	199.99	309.09			B6	einfache ES-Spitze	
088	32504369	5841182	Wietzen	29	6	T +4,5 +0,0	41.7	B -2-D -058	DH	200.00	296.63			Graue	einfache ES-Spitze	
089	32504469	5841449	Wietzen	29	6	T +0,0 +0,0	36.9	B -2-D -058	DH	199.98	285.01				einfache ES-Spitze	
090	32504563	5841702	Windhorst	5 (7)	25/3 (21/1)	WA140-160 +0,0 +0,0	35.5	B -2-D -058	DA	158.89	270.08				einfache ES-Spitze (Flurbereinigung Warpe)	
091	32504850	5841884	Wietzen	29	16	T +4,5 +0,0	41.4	B -2-D -058	DH	199.99	340.29				einfache ES-Spitze	
092	32505136	5842066	Windhorst	5 (7)	17/3 (32)	T +0,0 +0,0	36.9	B -2-D -058	DH	199.99	338.63				einfache ES-Spitze (Flurbereinigung Warpe)	
093	32505425	5842250	Windhorst	4 (9)	19/5 (53)	T +2,2 +0,0	39.1	B -2-D -058	DH	199.99	342.56		1678.32			einfache ES-Spitze (Flurbereinigung Warpe)
094	32505708	5842431	Windhorst	4 (9)	6/1 (49)	T +4,5 +0,0	41.7	B -2-D -058	DH	199.99	335.86				einfache ES-Spitze (Flurbereinigung Warpe)	
095	32505979	5842603	Windhorst	4 (9)	9/1 (46/3)	WA120-140 +0,0 +0,0	35.5	B -2-D -058	DA	148.68	320.98			einfache ES-Spitze (Flurbereinigung Warpe)		
096	32506040	5842908	Windhorst	3 (9)	30 (39)	T +0,0 +0,0	37.2	B -2-D -058	DH	200.00	311.01			einfache ES-Spitze (Flurbereinigung Warpe)		
											305.26					

		Mastliste Rückbau								Planfeststellungsunterlage				aufgestellt Bayreuth, den 15.12.2021 i.V. <i>S. Saeger</i> i.V. <i>Andreas Rühl</i>													
Leitungsname: <p style="text-align: center;">220-kV-Leitung Landesbergen - Sottrum LH-10-2010</p>										Trassierungsfirma: imp GmbH Bünnerhelfstr.10 44379 Dortmund				Stand <table border="1"> <tr> <td></td> <td>Datum</td> <td>Firma</td> </tr> <tr> <td>aufgestellt</td> <td>26.11.2021</td> <td>Wallmeyer/ imp</td> </tr> <tr> <td>geprüft</td> <td>07.12.2021</td> <td>Grams/ imp</td> </tr> <tr> <td>geändert</td> <td></td> <td></td> </tr> </table>			Datum	Firma	aufgestellt	26.11.2021	Wallmeyer/ imp	geprüft	07.12.2021	Grams/ imp	geändert		
	Datum	Firma																									
aufgestellt	26.11.2021	Wallmeyer/ imp																									
geprüft	07.12.2021	Grams/ imp																									
geändert																											
Bau-Nr.	Koordinaten UTM		Gemarkung	Flur	Flurstück	Masttyp	Masthöhe (m)	Gestänge	Kette	Leitungswinkel (gon)	Feldlänge (m)	Abspannabschnittslänge (m)	Kreuzung		Bemerkung												
	Rechts (m)	Hoch (m)											Nr.	Kurzbeschreibung													
097	32506100	5843208	Warpe	10 (13)	68 (80)	T -2,2 +0,0	34.6	B -2-D -058	DH	199.97	2451.84	2451.84			einfache ES-Spitze (Flurbereinigung Warpe)												
098	32506159	5843502	Warpe (Windhorst)	10 (9)	78/4; 81/1 (4)	T -2,2 +0,0	34.4	B -2-D -058	DH	199.99				Burdorfer Bach	einfache ES-Spitze (Flurbereinigung Warpe)												
099	32506219	5843801	Warpe	9; 10 (13)	41/1; 84/2 (22; 72)	T +0,0 +0,0	37.0	B -2-D -058	DH	199.99					einfache ES-Spitze (Flurbereinigung Warpe)												
100	32506280	5844106	Warpe	9 (13)	34; 88/3 (25; 26)	T -2,2 +0,0	34.7	B -2-D -058	HA	200.00					einfache ES-Spitze (Flurbereinigung Warpe)												
101	32506345	5844429	Warpe	9 (13)	25/1 (5)	T +2,2 +0,0	39.1	B -2-D -058	DH	199.98					einfache ES-Spitze (Flurbereinigung Warpe)												
102	32506399	5844699	Warpe	9 (12)	99/4 (69)	T +4,5 +0,0	41.7	B -2-D -058	DH	199.99					einfache ES-Spitze (Flurbereinigung Warpe)												

		Mastliste Rückbau								Planfeststellungsunterlage				aufgestellt Bayreuth, den 15.12.2021 i.V. <i>S. C. C.</i> i.V. <i>M. H. H.</i>			
														Leitungsname: <p style="text-align: center;">220-kV-Leitung Landesbergen - Sottrum LH-10-2010</p>		Trassierungsfirma: imp GmbH Bünnerhelfstr.10 44379 Dortmund 	
	Datum	Firma															
aufgestellt	26.11.2021	Wallmeyer/ imp															
geprüft	07.12.2021	Grams/ imp															
geändert																	
Bau-Nr.	Koordinaten UTM		Gemarkung	Flur	Flurstück	Masttyp	Masthöhe (m)	Gestänge	Kette	Leitungswinkel (gon)	Feldlänge (m)	Abspannabschnittslänge (m)	Kreuzung		Bemerkung		
	Rechts (m)	Hoch (m)											Nr.	Kurzbeschreibung			
103	32506461	5845007	Nordholz (Helzendorf)	6 (11)	15; 23 (52; 46)	WA160-180 +0,0 +0,0	35.4	B -2-D -058	DA	199.99					einfache ES-Spitze (Flurbereinigung Warpe)		
104	32506519	5845299	Helzendorf	5 (11)	156/47 (49; 38/1)	T -2,2 +0,0	34.6	B -2-D -058	DH	200.00	297.53				einfache ES-Spitze (Flurbereinigung Warpe)		
105	32506577	5845586	Helzendorf	5 (11)	29/2; 34/1 (12/1; 12/2)	T +0,0 +0,0	36.9	B -2-D -058	DH	199.99	292.73				einfache ES-Spitze (Flurbereinigung Warpe)		
106	32506636	5845881	Helzendorf	5; 7 (11)	14/2; 53/30 (11/1; 11/2)	T -2,2 +0,0	34.6	B -2-D -058	DH	199.99	300.42				einfache ES-Spitze (Flurbereinigung Warpe)		
107	32506695	5846174	Helzendorf	7 (11)	36/1 (11/2; 2)	T +0,0 +0,0	36.8	B -2-D -058	DH	199.99	298.64				einfache ES-Spitze (Flurbereinigung Warpe)		
108	32506755	5846474	Helzendorf	6 (10)	31/2 (40; 49)	T +2,2 +0,0	39.1	B -2-D -058	DH	199.98	306.12		L352; Graue		einfache ES-Spitze (Flurbereinigung Warpe)		
109	32506814	5846767	Calle	8	51/3	T +0,0 +0,0	36.9	B -2-D -058	DH	199.99	299.55				einfache ES-Spitze		
110	32506873	5847061	Calle	8	46/3	T +0,0 +0,0	37.2	B -2-D -058	DH	199.99	299.29		K139		einfache ES-Spitze		
111	32506934	5847363	Calle	8	30/2; 29/1	T +0,0 +0,0	37.3	B -2-D -058	DH	199.99	307.85				einfache ES-Spitze		
112	32506997	5847678	Calle	8	145	T +9,0 +0,0	46.2	B -2-D -058	DH	200.00	321.50				einfache ES-Spitze		
113	32507049	5847934	Dedendorf	6	170/1	WA160-180 +0,0 +0,0	35.6	B -2-D -058	DA	190.68	261.21		110-kV-Ltg. UW Ohlensehlen - UW Wechold LH-10-59, Avacon		einfache ES-Spitze		
114	32507158	5848239	Dedendorf	6	163; 167	T +0,0 +0,0	37.0	B -2-D -058	DH	199.99	324.11				einfache ES-Spitze		
											300.31		Duddenhauser Graben A				
												2984.84					

Tennet Taking power further		Mastliste Rückbau								Planfeststellungsunterlage				aufgestellt Bayreuth, den 15.12.2021 i.V. <i>S. C. C.</i> i.V. <i>U. K. K.</i>			
Leitungsname: 220-kV-Leitung Landesbergen - Sottrum LH-10-2010											Trassierungsfirma: <i>imp GmbH</i> Bünnerhelfstr.10 44379 Dortmund  <small>Part of Sweco</small>		Stand				
Bau-Nr.	Koordinaten UTM		Gemarkung	Flur	Flurstück	Masttyp	Masthöhe (m)	Gestänge	Kette	Leitungswinkel (gon)	Feldlänge (m)	Abspannabschnittslänge (m)	Kreuzung		Bemerkung		
	Rechts (m)	Hoch (m)											Nr.	Kurzbeschreibung			
115	32507260	5848521	Dedendorf	6	155	T +0,0 +0,0	37.2	B -2-D -058	DH	199.98	2946.06				einfache ES-Spitze		
116	32507358	5848794	Dedendorf	7	12	T +0,0 +4,0 01	40.8	B -2-D -058	DH	199.98					290.08	Dedendorfer Graue	einfache ES-Spitze
117	32507467	5849098	Dedendorf	7	22	T +0,0 +0,0	37.2	B -2-D -058	DH	199.99					318.52		einfache ES-Spitze
118	32507568	5849379	Dedendorf	7	24	T +2,2 +0,0	39.4	B -2-D -058	DH	199.99					302.18	einfache ES-Spitze	
119	32507650	5849606	Dedendorf	1	75/1; 108	T +2,2 +0,0	39.4	B -2-D -058	DH	199.98					242.09	einfache ES-Spitze	
120	32507754	5849897	Dedendorf	1; 2	108; 1/1	T -2,2 +0,0	34.7	B -2-D -058	HA	199.99					308.86	einfache ES-Spitze	
121	32507860	5850192	Dedendorf	2	1/1	T +0,0 +0,0	37.2	B -2-D -058	DH	199.99					313.39	einfache ES-Spitze	
122	32507950	5850442	Hoya	7	195; 134	T +0,0 +0,0	37.3	B -2-D -058	DH	199.99					265.44	einfache ES-Spitze	
123	32508045	5850706	Hoya	7	196	WA160-180 +2,3 +0,0	37.7	B -2-D -058	DA	188.13					281.08	einfache ES-Spitze	
124	32508086	5850968	Hoyerhagen	10	18	T +2,2 +0,0	39.4	B -2-D -058	DH	199.96					264.49	890.18	L330; Hauptkanal; Bahnlinie
125	32508138	5851292	Hoyerhagen	10	9	T +0,0 +0,0	37.2	B -2-D -058	DH	199.98	328.41	einfache ES-Spitze					
126	32508185	5851585	Hoyerhagen	10	14	WA160-180 +0,0 +0,0	35.4	B -2-D -058	DA	191.47	297.28	einfache ES-Spitze					
											318.77	einfache ES-Spitze					

		Mastliste Rückbau								Planfeststellungsunterlage				aufgestellt Bayreuth, den 15.12.2021 i.V. <i>S. C. C.</i> i.V. <i>M. H. H.</i>			
														Stand Datum Firma aufgestellt 26.11.2021 Wallmeyer/ imp geprüft 07.12.2021 Grams/ imp geändert			
Leitungsname: <div style="text-align: center;"> 220-kV-Leitung Landesbergen - Sottrum LH-10-2010 </div>											Trassierungsfirma: imp GmbH Bünnerhelfstr.10 44379 Dortmund						
Bau-Nr.	Koordinaten UTM		Gemarkung	Flur	Flurstück	Masttyp	Masthöhe (m)	Gestänge	Kette	Leitungswinkel (gon)	Feldlänge (m)	Abspannabschnittslänge (m)	Kreuzung		Bemerkung		
	Rechts (m)	Hoch (m)											Nr.	Kurzbeschreibung			
127	32508277	5851891	Hoyerhagen	9	13	T +0,0 +0,0	37.2	B -2-D -058	DH	199.98	3845.54	32140.55			einfache ES-Spitze		
128	32508363	5852176	Mehringen	5	7	T +0,0 +0,0	37.2	B -2-D -058	DH	199.99							einfache ES-Spitze
129	32508456	5852488	Mehringen	5	2	T +0,0 +0,0	37.2	B -2-D -058	DH	199.99							einfache ES-Spitze
130	32508545	5852782	Heesen	3	13/1	T +2,2 +0,0	39.4	B -2-D -058	DH	200.00							einfache ES-Spitze
131	32508627	5853056	Heesen	3	38; 91	T +0,0 +0,0	37.2	B -2-D -058	DH	200.00					L331		einfache ES-Spitze
132	32508720	5853364	Heesen	3	52	T +2,2 +0,0	39.1	B -2-D -058	DH	200.00							einfache ES-Spitze
133	32508805	5853646	Heesen	3	63; 86/2	T +4,5 +0,0	41.7	B -2-D -058	DH	199.99							einfache ES-Spitze
134	32508892	5853937	Heesen	1	255/1; 254	T +0,0 +0,0	37.0	B -2-D -058	DH	199.96							einfache ES-Spitze
135	32508968	5854187	Ubbendorf	1	59	T -2,2 +0,0	34.6	B -2-D -058	DH	199.97					Heesener Feldgraben		einfache ES-Spitze
136	32509053	5854469	Ubbendorf	1	3; 54	T -2,2 +0,0	34.7	B -2-D -058	DH	200.00					Heesener Feldgraben		einfache ES-Spitze
137	32509130	5854727	Ubbendorf	1	3	T -2,2 +0,0	35.0	B -2-D -058	DH	199.99							einfache ES-Spitze
138	32509212	5854998	Hilgermissen	1	3; 4	T -2,2 +0,0	34.7	B -2-D -058	DH	199.97							einfache ES-Spitze
139	32509293	5855268	Hilgermissen	1	14/2; 17/6	KM140-160 +0,0 +0,0	49.5	B -2-D -058	DA	164.19					110-kV-Ltg. Wechold-Homfeld LH-10-1057		einfache ES-Spitze

Bau-Nr.		Koordinaten UTM		Gemarkung	Flur	Flurstück	Masttyp	Masthöhe (m)	Gestänge	Kette	Leitungswinkel (gon)	Feldlänge (m)	Abspannabschnittslänge (m)	Kreuzung Nr.	Kurzbeschreibung	Bemerkung	
Rechts (m)	Hoch (m)																
074	32506011	5842529	Windhorst	4 (9)	9/1 (46/3)	WA120-140 +0,0 +0,0	46.8	D -2-D -050/D4	A3F	150.12						Bestandsmast 380-kV-Ltg. Landesbergen - Sottrum LH-10-3003; einfache ES-Spitze (Flurbereinigung Warpe)	
075	32506076	5842850	Windhorst	4 (9)	11 (46/3)	T +0,0 +0,0	50.2	D -2-D -055/D4 SPEZ	DH	199.99	326.93					Bestandsmast 380-kV-Ltg. Landesbergen - Sottrum LH-10-3003; einfache ES-Spitze (Flurbereinigung Warpe)	
076	32506141	5843169	Warpe	10 (13)	68; 71/1; 67 (80; 79)	T +0,0 +0,0	50.2	D -2-D -055/D4 SPEZ	DH	199.99	325.66					Bestandsmast 380-kV-Ltg. Landesbergen - Sottrum LH-10-3003; einfache ES-Spitze (Flurbereinigung Warpe)	
077	32506224	5843575	Warpe	10 (13)	52/11 (75/1)	TW +12,5 +0,0	62.4	D -2-D -055/D4 SPEZ	DH	199.99	414.53			Burdorfer Bach		einfache ES-Spitze (Flurbereinigung Warpe)	
078	32506318	5844034	Warpe	9; 8 (13)	34; 127/1 (26)	TW +10,0 +0,0	60.2	D -2-D -055/D4 SPEZ	DH	199.99	468.43					einfache ES-Spitze (Flurbereinigung Warpe)	
079	32506406	5844465	Warpe	9 (12)	8 (66)	TW +10,0 +0,0	60.2	D -2-D -055/D4 SPEZ	DH	199.99	439.48					einfache ES-Spitze (Flurbereinigung Warpe)	
080	32506486	5844857	Warpe	9 (12)	1/1 (71; 73)	WA160-180 +5,0 +0,0	51.8	D -2-D -050/D4	A3F	199.44	400.92					einfache ES-Spitze (Flurbereinigung Warpe)	
												2375.95					
												2375.95					



Mastliste Rückbau

Planfeststellungsunterlage

 aufgestellt
 Bayreuth, den 15.12.2021

 i.V. *S. Sauer* i.V. *W. H. R. H.*

Leitungsname:



**380-kV-Leitung Landesbergen - Sottrum
 LH-10-3003
 Verlegung**

Trassierungsfirma:

 imp GmbH
 Bünnerhelfstr.10
 44379 Dortmund


Stand

	Datum	Firma
aufgestellt	26.11.2021	Wallmeyer/ imp
geprüft	07.12.2021	Grams/ imp
geändert		

		Mastliste Rückbau						Planfeststellungsunterlage				aufgestellt Bayreuth, den 15.12.2021 i.V. <i>S. Götz</i> i.A. <i>M. H. R. H.</i>														
Leitungsname: <p style="text-align: center;">220-kV-Leitung Abzweig Wechold LH-10-2023</p>											Trassierungsfirma: imp GmbH Bünnerrhefstr.10 44379 Dortmund 		Stand <table border="1"> <tr> <td></td> <td>Datum</td> <td>Firma</td> </tr> <tr> <td>aufgestellt</td> <td>07.12.2021</td> <td>Wallmeyer/ imp</td> </tr> <tr> <td>geprüft</td> <td>07.12.2021</td> <td>Grams/ imp</td> </tr> <tr> <td>geändert</td> <td></td> <td></td> </tr> </table>			Datum	Firma	aufgestellt	07.12.2021	Wallmeyer/ imp	geprüft	07.12.2021	Grams/ imp	geändert		
	Datum	Firma																								
aufgestellt	07.12.2021	Wallmeyer/ imp																								
geprüft	07.12.2021	Grams/ imp																								
geändert																										
Bau-Nr.	Koordinaten UTM		Gemarkung	Flur	Flurstück	Masttyp	Masthöhe (m)	Gestänge	Kette	Leitungswinkel (gon)	Feldlänge (m)	Abspannabschnittslänge (m)	Kreuzung		Bemerkung											
	Rechts (m)	Hoch (m)											Nr.	Kurzbeschreibung												
001	32509479	5855496	Wechold	4	8; 9	T +0,0 +0,0	40.5	B -2-D - 055/ROBERT FRANK	DH	199.87	416.53				einfache ES-Spitze											
002	32509742	5855819	Hilgermissen	2	2/2	WE120-140 +0,0 +0,0	29.7	B -2-D - 055/ROBERT FRANK	DA	176.22					einfache ES-Spitze											