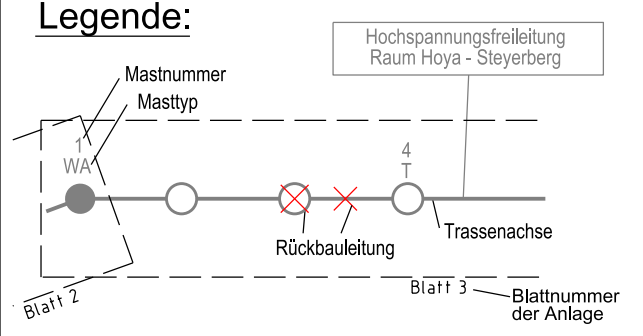


Legende:



Grenzen:
 Kreis: - - - - -
 Stadt/Gem.: - · - · -



Leitungsbezeichnungen:

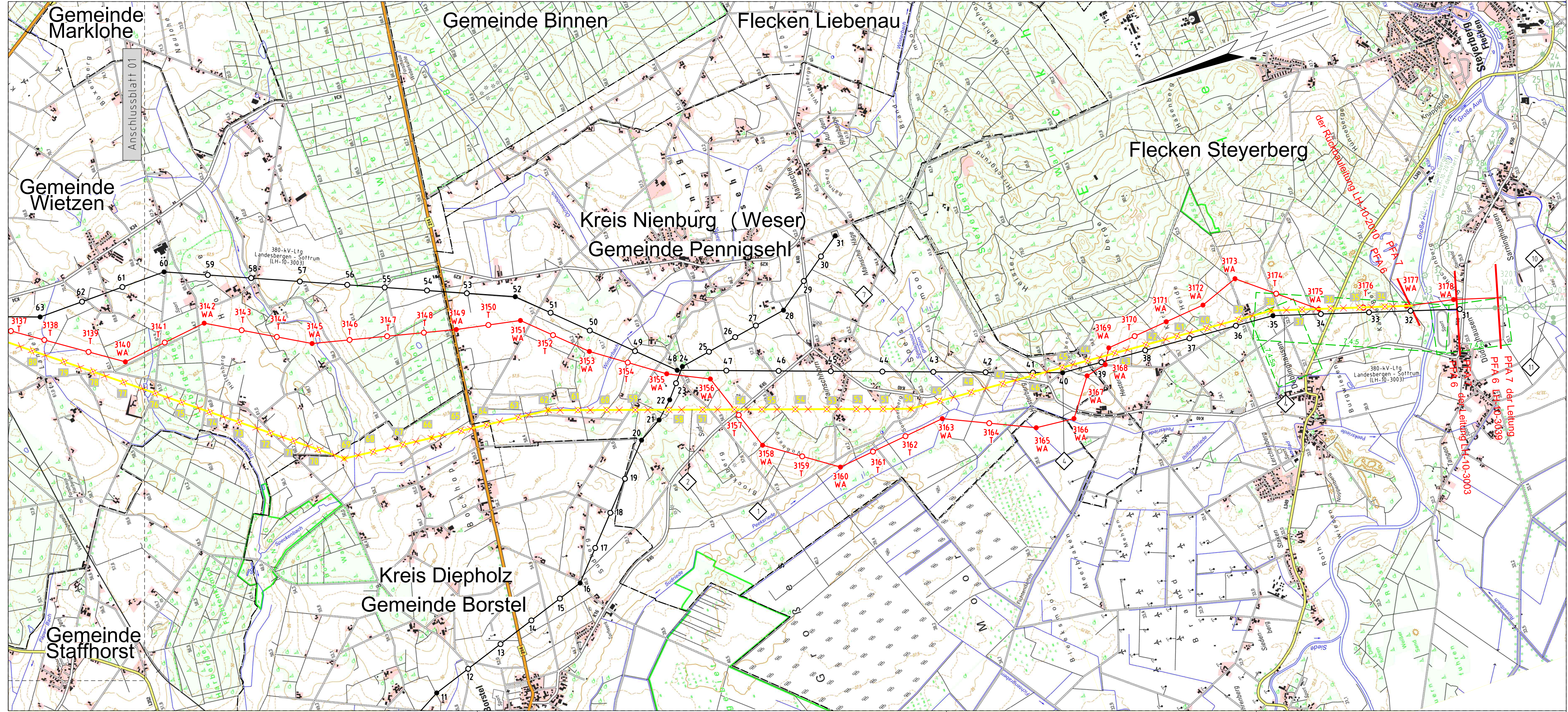
- 1 380-kV-Leitung Stade - Landesbergen, LH-10-3039, Abschnitt 6: Hoya - Steyerberg, TenneT TSO GmbH
- 2 220-kV-Leitung Landesbergen - Sottrum, LH-10-2010, (Rückbau), TenneT TSO GmbH
- 3 220-kV-Leitung Abzweig Wechold, LH-10-2023, (Rückbau), TenneT TSO GmbH
- 4 380-kV-Leitung Landesbergen - Sottrum, LH-10-3003, (Neubau Verlegung), TenneT TSO GmbH
- 5 380-kV-Leitung Landesbergen - Sottrum, LH-10-3003, (Rückbau), TenneT TSO GmbH
- 6 110-kV-Leitung UW Ohlensehlen - UW Wechold, LH-10-1059, Avacon
- 7 110-kV-Leitung Abzweig Mainsche, LH-10-1051, Avacon
- 8 110-kV-Leitung Wechold-Hornfeld, LH-10-1057, TenneT TSO GmbH
- 9 380-kV-Leitung Stade - Landesbergen, LH-10-3038, Abschnitt 5: Verden - Hoya (SPIE), TenneT TSO GmbH (nachrichtlich)
- 10 380-kV-Leitung Stade - Landesbergen, LH-10-3039, Abschnitt 7: Steyerberg - Landesbergen, TenneT TSO GmbH (nachrichtlich)
- 11 380-kV-Leitung Landesbergen - Sottrum, LH-10-3003, (Rückbau / Umbau), Abschnitt 7, TenneT TSO GmbH (nachrichtlich)

Nachrichtliche Leitung PFA 5/7: LH-10-3039, LH-10-3003, LH-10-2010

● WA - Winkelabspannmast
 ○ T - Trasmast

Quelle: Auszug aus den Geobasisdaten des Landesamtes für Geoinformation und Landesvermessung Niedersachsen, © 2018 LGLN

Planfeststellungsunterlage		Satzungsgemäß ausgelegt in der Zeit	
Aufgestellt Bayreuth,	15.12.2021	vom	bis
Zeit und Ort der Auslegung sind vor Auslegung ortsüblich bekannt gemacht worden		Gemeinde:	
i.V. <i>S. S. C. C.</i>		i.V. <i>Mark Hill</i>	
Firma  imp GmbH Bünnerheistr. 10 44379 Dortmund	Maßstab 1 : 25000	Einheit Meter	Dienstsiegel / Unterschrift
Planfeststellungsbehörde			
	Datum	Name	
	Bearb. 02.11.2021	Schwabe	
	Gepr. 09.11.2021	Meyer	
	Norm DIN EN 50341:2016-04		
	Org.-Einheit		
			
Zust.	Änderung	Datum	Name
		Urspr.:	

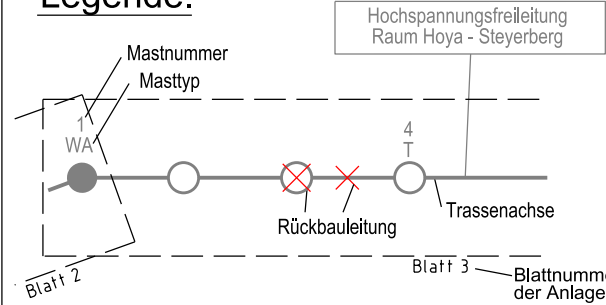




Rückbau
380-kV-Leitung
LH-10-3003
Abschnitt 6: Hoya - Steyerberg
Stade - Landesbergen
Übersichtsplan

Anlage 2.7
 Blatt 02/02

Legende:



Neubauleitung: LH-10-3039
 Rückbauleitung: LH-10-3003
 LH-10-3003 Verlegung
 LH-10-2023

Nachrichtliche Leitung PFA 5 / 7: LH-10-3039, LH-10-3003, LH-10-2010

● WA - Winkelabspannmast
 ○ T - Tragmast



Grenzen:

Kreis: -----
 Stadt/Gem.: -----

Leitungsbezeichnungen:

- 1 380-kV-Leitung Stade - Landesbergen, LH-10-3039, Abschnitt 6: Hoya - Steyerberg, TenneT TSO GmbH
- 2 220-kV-Leitung Landesbergen - Sottrum, LH-10-2010, (Rückbau), TenneT TSO GmbH
- 3 220-kV-Leitung Abzweig Wechold, LH-10-2023, (Rückbau), TenneT TSO GmbH
- 4 380-kV-Leitung Landesbergen - Sottrum, LH-10-3003, (Neubau Verlegung), TenneT TSO GmbH
- 5 380-kV-Leitung Landesbergen - Sottrum, LH-10-3003, (Rückbau), TenneT TSO GmbH
- 6 110-kV-Leitung UW Ohlensehlen - UW Wechold, LH-10-1059, Avacon
- 7 110-kV-Leitung Abzweig Mainsche, LH-10-1051, Avacon
- 8 110-kV-Leitung Wechold-Hornfeld, LH-10-1057, TenneT TSO GmbH
- 9 380-kV-Leitung Stade - Landesbergen, LH-10-3038, Abschnitt 5: Verden - Hoya (SPIE), TenneT TSO GmbH (nachrichtlich)
- 10 380-kV-Leitung Stade - Landesbergen, LH-10-3039, Abschnitt 7: Steyerberg - Landesbergen, TenneT TSO GmbH (nachrichtlich)
- 11 380-kV-Leitung Landesbergen - Sottrum, LH-10-3003, (Rückbau / Umbau), Abschnitt 7, TenneT TSO GmbH (nachrichtlich)

Quelle: Auszug aus den Geobasisdaten des Landesamtes für Geoinformation und Landesvermessung Niedersachsen, © 2018 LGLN

Planfeststellungsunterlage			
Aufgestellt		15.12.2021	
Bayreuth,			
i.V. <i>S. Sauer</i>		i.V. <i>Andreas Rühl</i>	
Firma	Maßstab	Einheit	
 imp GmbH Bünnerthelstr. 10 44379 Dortmund	1 : 25000	Meter	
	Datum	Name	
	Bearb. 02.11.2021	Schwabe	
	Gepr. 09.11.2021	Meyer	
	Norm	DIN EN 50341:2016-04	
	Org.-Einheit	-	
			
Zust.	Änderung	Datum	Name Urspr.:

Satzungsgemäß ausgelegt in der Zeit vom bis
 Zeit und Ort der Auslegung sind vor Auslegung ortsüblich bekannt gemacht worden.
 Gemeinde:

Planfeststellungsbehörde