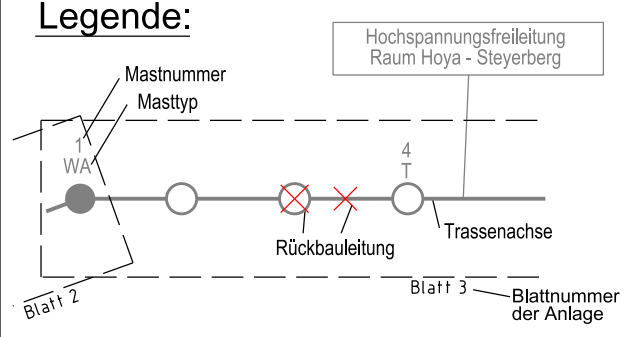


Legende:



Grenzen:
 Kreis: - - - - -
 Stadt/Gem.: - · - · -



Leitungsbezeichnungen:

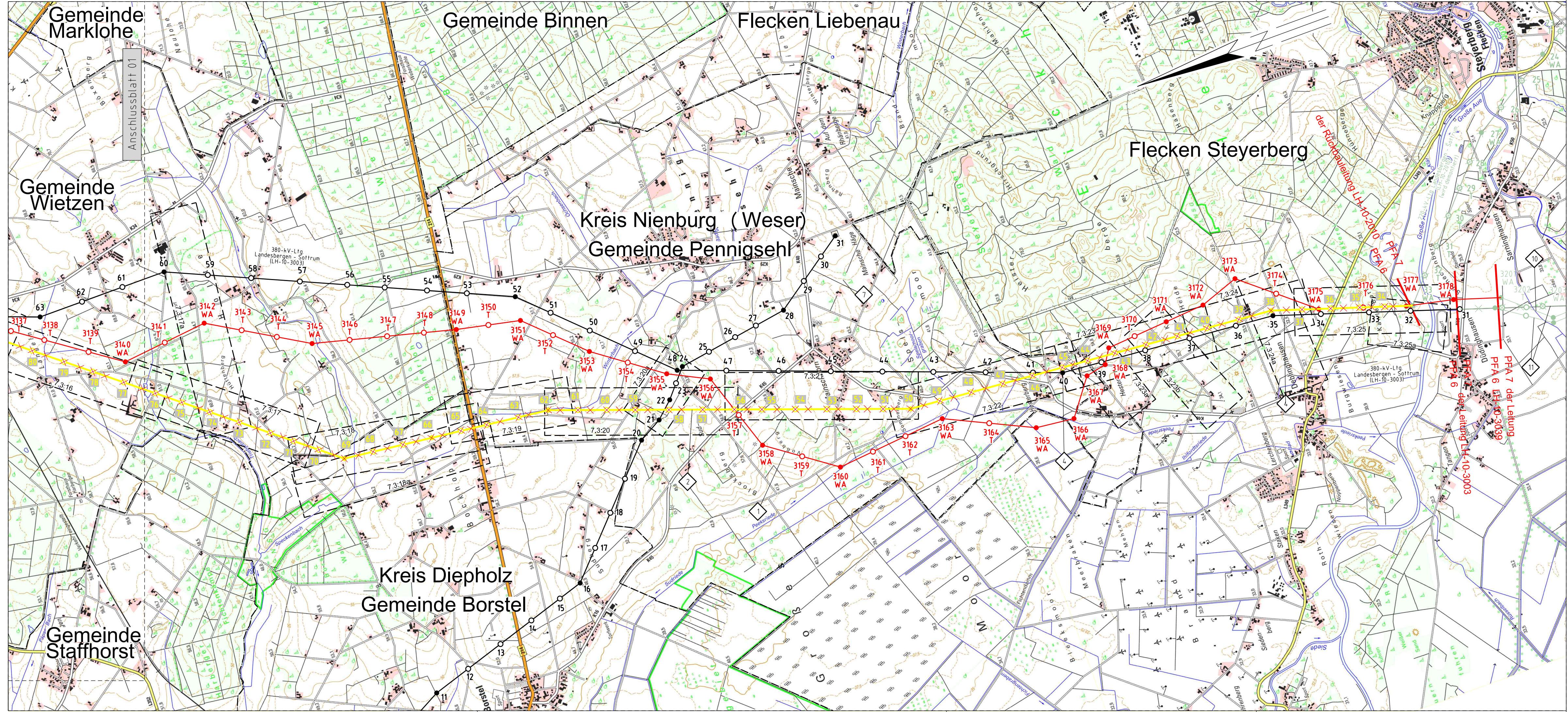
- 1 380-kV-Leitung Stade - Landesbergen, LH-10-3039, Abschnitt 6: Hoya - Steyerberg, TenneT TSO GmbH
- 2 220-kV-Leitung Landesbergen - Sottrum, LH-10-2010, (Rückbau), TenneT TSO GmbH
- 3 220-kV-Leitung Abzweig Wechold, LH-10-2023, (Rückbau), TenneT TSO GmbH
- 4 380-kV-Leitung Landesbergen - Sottrum, LH-10-3003, (Neubau Verlegung), TenneT TSO GmbH
- 5 380-kV-Leitung Landesbergen - Sottrum, LH-10-3003, (Rückbau), TenneT TSO GmbH
- 6 110-kV-Leitung UW Ohlensehlen - UW Wechold, LH-10-1059, Avacon
- 7 110-kV-Leitung Abzweig Mainsche, LH-10-1051, Avacon
- 8 110-kV-Leitung Wechold-Hornfeld, LH-10-1057, TenneT TSO GmbH
- 9 380-kV-Leitung Stade - Landesbergen, LH-10-3038, Abschnitt 5: Verden - Hoya (SPIE), TenneT TSO GmbH (nachrichtlich)
- 10 380-kV-Leitung Stade - Landesbergen, LH-10-3039, Abschnitt 7: Steyerberg - Landesbergen, TenneT TSO GmbH (nachrichtlich)
- 11 380-kV-Leitung Landesbergen - Sottrum, LH-10-3003, (Rückbau / Umbau), Abschnitt 7, TenneT TSO GmbH (nachrichtlich)

Nachrichtliche Leitung PFA 5/7: LH-10-3039, LH-10-3003, LH-10-2010

● WA - Winkelabspannmast
 ○ T - Tragmast

Quelle: Auszug aus den Geobasisdaten des Landesamtes für Geoinformation und Landesvermessung Niedersachsen, © 2018 LGLN

Planfeststellungsunterlage		Satzungsgemäß ausgelegt in der Zeit	
Aufgestellt Bayreuth,	15.12.2021	vom	bis
Zeit und Ort der Auslegung sind vor Auslegung ortsüblich bekannt gemacht worden		Gemeinde:	
i.V. <i>S. S. C. C.</i> i.V. <i>M. P. P.</i>		Dienststempel / Unterschrift	
Firma  imp GmbH Bünnerheistr. 10 44379 Dortmund	Maßstab 1 : 25000	Einheit Meter	Planfeststellungsbehörde
		Datum	Name
		Bearb. 02.11.2021	Schwabe
		Gepr. 09.11.2021	Meyer
		Norm DIN EN 50341:2016-04	
		Org.-Einheit	
			
Zust.	Änderung	Datum	Name
		Ursp.:	

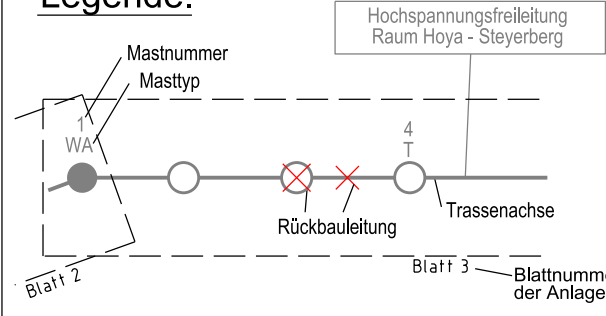




Rückbau
220-kV-Leitung
 LH-10-2010
Abschnitt 6: Hoya - Steyerberg
Stade - Landesbergen
Übersichtsplan

Anlage 2.6
 Blatt 02/ 02

Legende:



Neubauleitung: LH-10-3039
 LH-10-3003 Verlegung

Rückbauleitung: LH-10-2010
 LH-10-3003
 LH-10-2023

Nachrichtliche Leitung PFA 5 / 7: LH-10-3039, LH-10-3003, LH-10-2010

● WA - Winkelabspannmast
 ○ T - Tragmast


Grenzen:

Kreis: - - - - -
 Stadt/Gem. - - - - -

Leistungsbezeichnungen:

- 1 380-kV-Leitung Stade - Landesbergen, LH-10-3039, Abschnitt 6: Hoya - Steyerberg, TenneT TSO GmbH
- 2 220-kV-Leitung Landesbergen - Sottrum, LH-10-2010, (Rückbau), TenneT TSO GmbH
- 3 220-kV-Leitung Abzweig Wechold, LH-10-2023, (Rückbau), TenneT TSO GmbH
- 4 380-kV-Leitung Landesbergen - Sottrum, LH-10-3003, (Neubau Verlegung), TenneT TSO GmbH
- 5 380-kV-Leitung Landesbergen - Sottrum, LH-10-3003, (Rückbau), TenneT TSO GmbH
- 6 110-kV-Leitung UW Ohlensehlen - UW Wechold, LH-10-1059, Avacon
- 7 110-kV-Leitung Abzweig Mainsche, LH-10-1051, Avacon
- 8 110-kV-Leitung Wechold-Hornfeld, LH-10-1057, TenneT TSO GmbH
- 9 380-kV-Leitung Stade - Landesbergen, LH-10-3038, Abschnitt 5: Verden - Hoya (SPIE), TenneT TSO GmbH (nachrichtlich)
- 10 380-kV-Leitung Stade - Landesbergen, LH-10-3039, Abschnitt 7: Steyerberg - Landesbergen, TenneT TSO GmbH (nachrichtlich)
- 11 380-kV-Leitung Landesbergen - Sottrum, LH-10-3003, (Rückbau / Umbau), Abschnitt 7, TenneT TSO GmbH (nachrichtlich)

Quelle: Auszug aus den Geobasisdaten des Landesamtes für Geoinformation und Landesvermessung Niedersachsen, © 2018 LGLN

Planfeststellungsunterlage			
Aufgestellt		15.12.2021	
Bayreuth,			
i.V.	<i>Sälzer</i>	i.V.	<i>André Kahl</i>
Firma	imp GmbH Bünnerhelstr. 10 44379 Dortmund	Maßstab	Einheit
		1 : 25000	Meter
		Datum	Name
		Bearb. 02.11.2021	Schwabe
		Gepr. 09.11.2021	Meyer
		Norm	DIN EN 50341:2016-04
		Org.-Einheit	-
			
Zust.	Änderung	Datum	Name Urspr.:

Satzungsgemäß ausgelegt in der Zeit vom bis
 Zeit und Ort der Auslegung sind vor Auslegung ortsüblich bekannt gemacht worden.
 Gemeinde:

Planfeststellungsbehörde